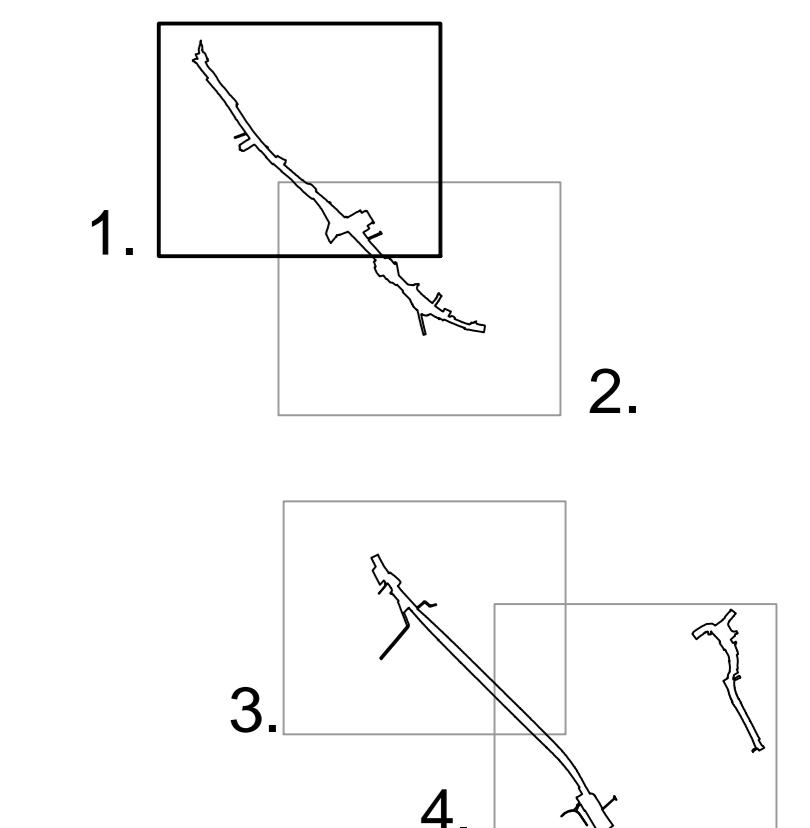


	RijnlandRoute
Enkelbestemmingen	
	Agrarisch
	Agrarisch met waarden
	Bedrijf
	Groen
	Kantoor
	Natuur
	Recreatie
	Sport
	Tuin - 1 - VS
	Tuin - Katwijk
	Tuin - VS
	Verkeer
	Verkeer - Lokale Weg
	Verkeer - Railverkeer
	Water
	Wonen - Katwijk
	Wonen - Leiden
	Wonen - Voorschoten
Dubbelbestemmingen	
	Leiding - Gas
	Leiding - Hoogspanningsverbinding
	Leiding - Water
	Waarde - Archeologie - 1
	Waarde - Archeologie - 2
	Waarde - Archeologie - 5
	Waarde - Archeologie - 6
	Waterstaat - Waterkering
Gebiedsaanduidingen	
	veiligheidszone - gasbedrijf
	veerkerstunnel - beschermingszone
	vrijwaringszone - molenbiotoop
	wetgevingzone - wijzigingsgebied
Funcieaanduidingen	
	bedrijfswoning
	brug
	caravanstalling
	ert
	golfbaan
	specifieke vorm van agrarisch - 1
	specifieke vorm van kantoor - rijksmonument
	specifieke vorm van natuur - landgoed
	specifieke vorm van natuur - rijksmonument
	specifieke vorm van verkeer - dienstengebouw
	specifieke vorm van verkeer - geluidwerende voorziening
	specifieke vorm van verkeer - tijdelijk werkterrein
	specifieke vorm van verkeer - tunnelbak 1
	specifieke vorm van verkeer - tunnelbak 2
	specifieke vorm van water - landgoed
	specifieke vorm van water - rijksmonument
	specifieke vorm van wonen - rijksmonument
	sportveld
	tunnel
	woonschepenligplaats
	zwembad
Bouwvlakken	
	bouwvlak
Bouwaanduidingen	
	specifieke bouwaanduiding - 1
	specifieke bouwaanduiding - 2
Maatvoeringen	
	maximum bebouwingspercentage (%)
	maximum bouwhoogte (m)
	maximum goothoogte (m), maximum bouwhoogte (m)
Figuren	
	as van de weg
	hartlijn leiding - gas
	hartlijn leiding - hoogspanningsverbinding
	hartlijn leiding - water

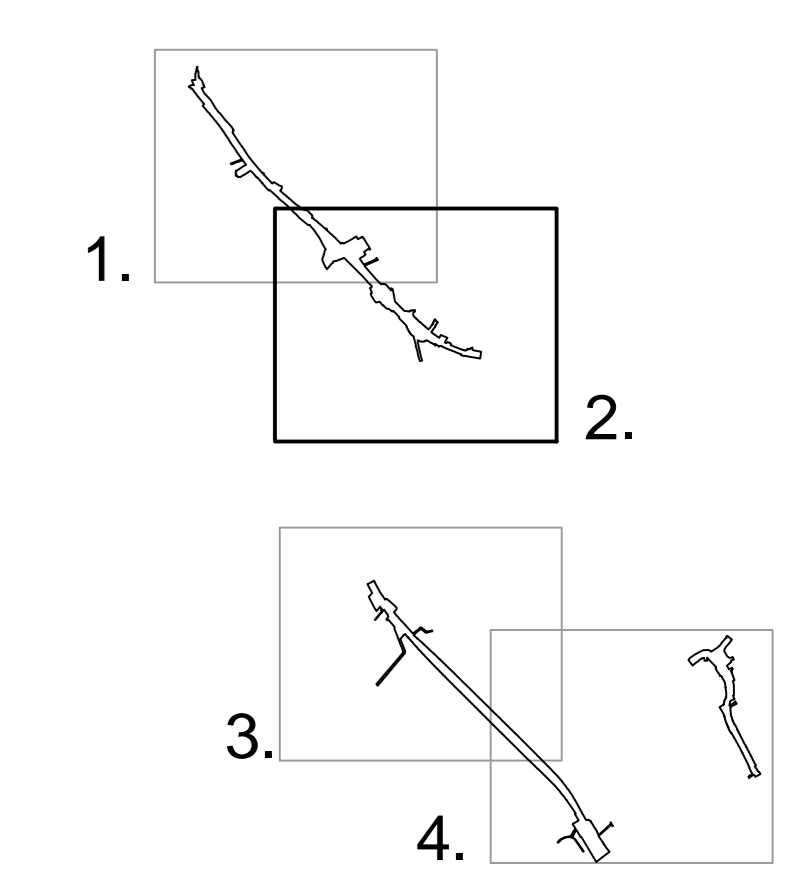


Opdrachtgever		Schaal	1:2500
Provincie Zuid-Holland		Tekenaar	S. Israel
Project		Projectleider	R. Kennes
Impassingsplan RijnlandRoute		Tekeningnummer	16-27005-PP-ON-RLR-141008
Werp-idee		Formaat	A0
NL-RIJND-9103-0000200002000-PM05		Status	AD
www.anteagroup.nl		Bladtitel	Blad te bidden
		1:4	
		www.anteagroup.nl	





- Plangebied**
- RijnlandRoute
- Enkelbestemmingen**
- A Agrarisch
 - AW Agrarisch met waarden
 - B Bedrijf
 - G Groen
 - K Kantoor
 - N Natuur
 - R Recreatie
 - S Sport
 - T-1-VS Tuin - 1 - VS
 - T-K Tuin - Katwijk
 - T-VS Tuin - VS
 - V Verkeer
 - V-LW Verkeer - Lokale Weg
 - V-RV Verkeer - Railverkeer
 - WA Water
 - W-K Wonen - Katwijk
 - W-L Wonen - Leiden
 - W-V Wonen - Voorschoten
- Dubbelbestemmingen**
- L-G Leiding - Gas
 - L-HV Leiding - Hoogspanningsverbinding
 - L-W Leiding - Water
 - WR-A1 Waarde - Archeologie - 1
 - WR-A2 Waarde - Archeologie - 2
 - WR-A3 Waarde - Archeologie - 5
 - WR-A6 Waarde - Archeologie - 6
 - WS-WK Waterstaat - Waterkering
- Gebiedsaanduidingen**
- veiligheidszone - gasbedrijf
 - verkeerstunnel - beschermingszone
 - vrijwaringszone - molenbiotoop
 - wetgevingzone - wijzigingsgebied
- Funcieaanduidingen**
- bedrijfswoning
 - brug
 - caravanstalling
 - erf
 - golfsbaan
 - specifieke vorm van agrarisch - 1
 - specifieke vorm van kantoor - rijksmonument
 - specifieke vorm van natuur - landgoed
 - specifieke vorm van natuur - rijksmonument
 - specifieke vorm van natuur - dienstengebouw
 - specifieke vorm van verkeer - geluidwerende voorziening
 - specifieke vorm van verkeer - tijdelijk werkterrein
 - specifieke vorm van verkeer - tunnelbak 1
 - specifieke vorm van verkeer - tunnelbak 2
 - specifieke vorm van water - landgoed
 - specifieke vorm van water - rijksmonument
 - specifieke vorm van wonen - rijksmonument
 - sportveld
 - tunnel
 - woonschepenligplaats
 - zwembad
- Bouwvlakken**
- bouwvlak
- Bouwaanduidingen**
- specifieke bouwaanduiding - 1
 - specifieke bouwaanduiding - 2
- Maatvoeringen**
- maximum bebouwingspercentage (%)
 - maximum bouwhoogte (m)
 - maximum goothoogte (m), maximum bouwhoogte (m)
- Figuren**
- as van de weg
 - hartlijn leiding - gas
 - hartlijn leiding - hoogspanningsverbinding
 - hartlijn leiding - water



Opdrachtgever: Provincie Zuid-Holland

Schaal: 1:2500

Project: Impassingsplan RijnlandRoute

Tekenaar: S. Israel

Projectleider: P. Kennes

Blad te bidden: 2.4

Werk-id: NL-WVD-9382-0000200002000-PMES

Tekeningnummer: 16-27005-PP-ON-RLR-141008

Fermat: AD

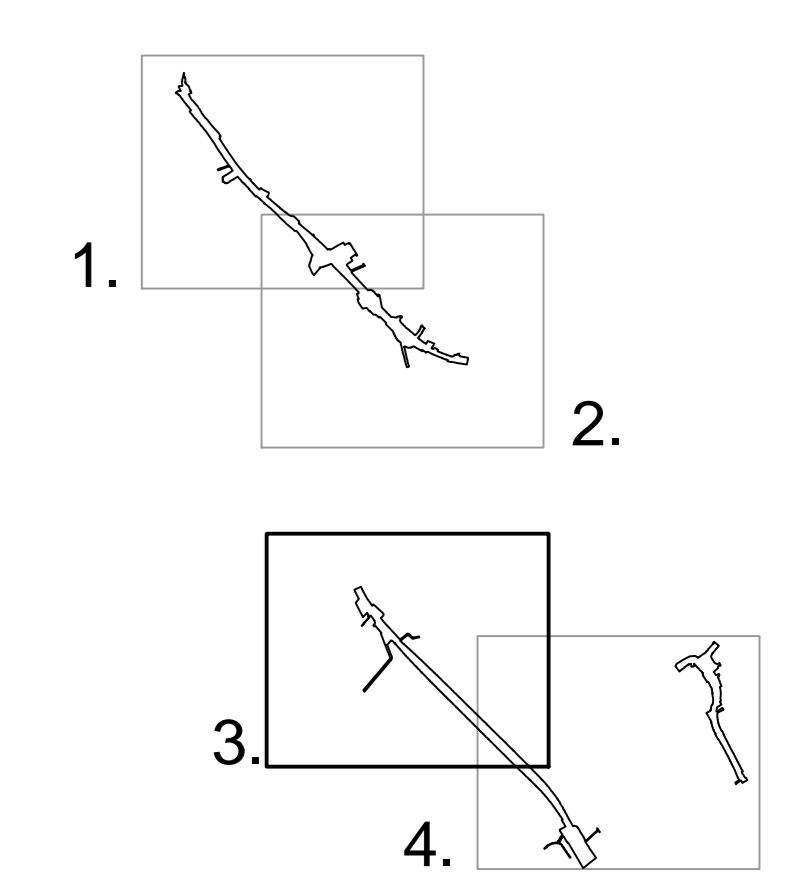
www.anteagroup.nl

Status	datum
Ontwerp	08-08-2015
Overname	28-05-2014
Ontwerpserie 2	28-09-2014
Stuvia	14-03-2014
Uitvoering

anteagroup



- Plangebied**
- RijnlandRoute
- Enkelbestemmingen**
- A Agrarisch
 - AW Agrarisch met waarden
 - B Bedrijf
 - G Groen
 - K Kantoor
 - N Natuur
 - R Recreatie
 - S Sport
 - T-1-VS Tuin - 1 - VS
 - T-K Tuin - Katwijk
 - T-VS Tuin - VS
 - V Verkeer
 - V-LW Verkeer - Lokale Weg
 - V-RV Verkeer - Railverkeer
 - WA Water
 - W-K Wonen - Katwijk
 - W-L Wonen - Leiden
 - W-V Wonen - Voorschoten
- Dubbelbestemmingen**
- L-G Leiding - Gas
 - L-HV Leiding - Hoogspanningsverbinding
 - L-W Leiding - Water
 - WR-A1 Waarde - Archeologie - 1
 - WR-A2 Waarde - Archeologie - 2
 - WR-A3 Waarde - Archeologie - 5
 - WR-A6 Waarde - Archeologie - 6
 - WS-WK Waterstaat - Waterkering
- Gebiedsaanduidingen**
- veiligheidszone - gasbedrijf
 - verkeerstunnel - beschermingszone
 - vrijwaringszone - molenbiotoop
 - wetgevingzone - wijzigingsgebied
- Functieaanduidingen**
- bedrijfswoning
 - brug
 - caravanstalling
 - erf
 - golfbaan
 - specifieke vorm van agrarisch - 1
 - specifieke vorm van kantoor - rijksmonument
 - specifieke vorm van natuur - landgoed
 - specifieke vorm van natuur - rijksmonument
 - specifieke vorm van natuur - dienstegebouw
 - specifieke vorm van natuur - geluidwerende voorziening
 - specifieke vorm van natuur - tijdelijk werkterrein
 - specifieke vorm van natuur - tunnelbak 1
 - specifieke vorm van natuur - tunnelbak 2
 - specifieke vorm van natuur - landgoed
 - specifieke vorm van natuur - rijksmonument
 - specifieke vorm van natuur - rijksmonument
 - sportveld
 - tunnel
 - woonschepentigplaats
 - zwembad
- Bouwlakken**
- bouwvlak
- Bouwaanduidingen**
- specifieke bouwaanduiding - 1
 - specifieke bouwaanduiding - 2
- Maatvoeringen**
- maximum bebouwingspercentage (%)
 - maximum bouwhoogte (m)
 - maximum goothoogte (m), maximum bouwhoogte (m)
- Figuren**
- as van de weg
 - hartlijn leiding - gas
 - hartlijn leiding - hoogspanningsverbinding
 - hartlijn leiding - water



Opdrachtgever: Provincie Zuid-Holland

Schaal: 1:2500

Tekenaar: S. Israel

Project: Impassingsplan RijnlandRoute

Projectleider: P. Kennes

Projectnummer: 16-27005-PP-ON-RLR-141008

Formaat: A0

Status: Datum

Ontwerp: 08-08-2018

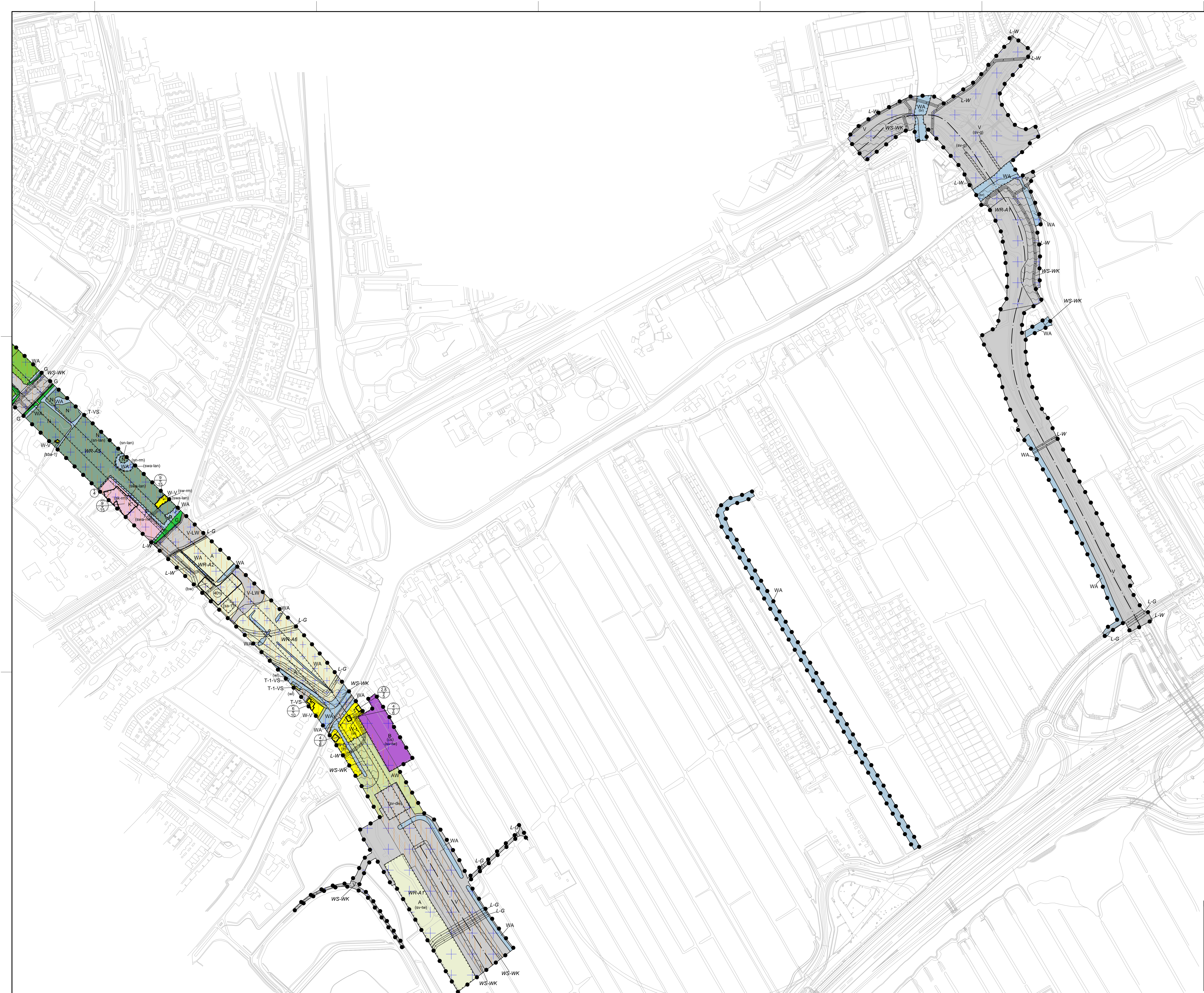
Ontwerp 2: 28-09-2018

Goedgekeurd: 14-03-2019

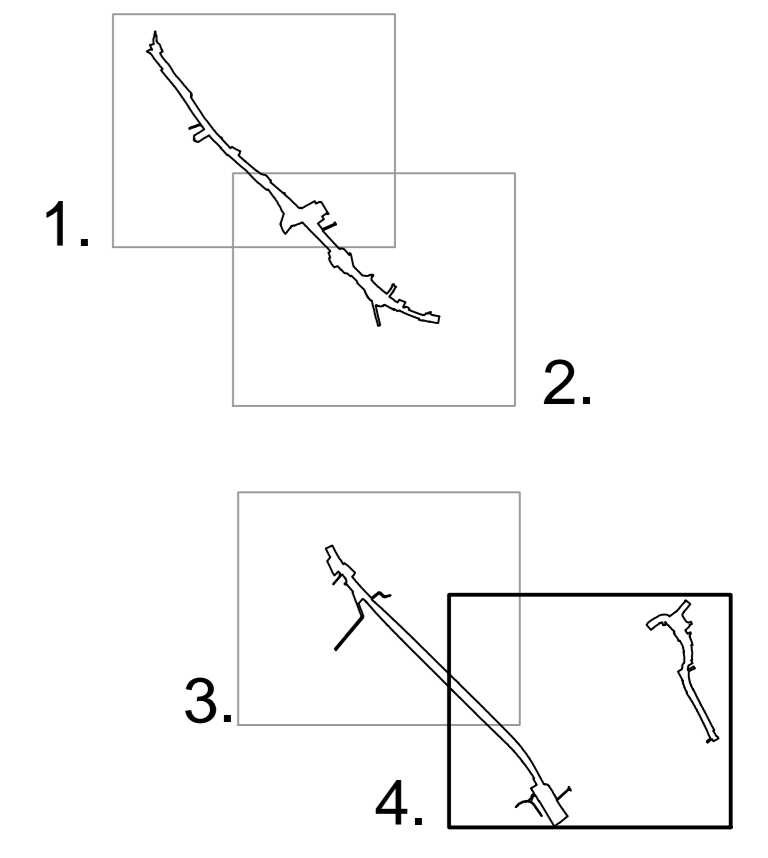
Waarborg: 14-03-2019

www.anteagroup.nl

anteagroup



- RijnlandRoute**
- Enkelbestemmingen**
- A Agrarisch
 - AW Agrarisch met waarden
 - B Bedrijf
 - S Groen
 - K Kantoor
 - N Natuur
 - R Recreatie
 - S Sport
 - T-1-VS Tuin - 1 - VS
 - T-K Tuin - Katwijk
 - T-VS Tuin - VS
 - V Verkeer
 - V-LW Verkeer - Lokale Weg
 - V-RV Verkeer - Railverkeer
 - WA Water
 - W-K Wonen - Katwijk
 - W-L Wonen - Leiden
 - W-V Wonen - Voorschoten
- Dubbelbestemmingen**
- L-G Leiding - Gas
 - L-HV Leiding - Hoogspanningsverbinding
 - L-W Leiding - Water
 - WR-A1 Waarde - Archeologie - 1
 - WR-A2 Waarde - Archeologie - 2
 - WR-A5 Waarde - Archeologie - 5
 - WR-A6 Waarde - Archeologie - 6
 - WS-WK Waterstaat - Waterkering
- Gebiedsaanduidingen**
- veiligheidszone - gasbedrijf
 - verkeertunnel - beschermingszone
 - vrijwaringszone - molenbiotoop
 - wetgevingzone - wijzigingsgebied
- Functieaanduidingen**
- (bw) bedrijfswoning
 - (br) brug
 - (cb) caravanstalling
 - (e) erf
 - (g) golfbaan
 - (sa-1) specifieke vorm van agrarisch - 1
 - (sk-m) specifieke vorm van kantoor - rijksmonument
 - (sn-lan) specifieke vorm van natuur - landgoed
 - (sn-m) specifieke vorm van natuur - rijksmonument
 - (sv-die) specifieke vorm van verkeer - dienstgebouw
 - (sv-g) specifieke vorm van verkeer - geluidwerende voorziening
 - (sv-tw) specifieke vorm van verkeer - tijdelijk werkterrein
 - (sv-tb1) specifieke vorm van verkeer - tunnelbak 1
 - (sv-tb2) specifieke vorm van verkeer - tunnelbak 2
 - (sw-lan) specifieke vorm van water - landgoed
 - (sw-m) specifieke vorm van water - rijksmonument
 - (sw-tw) specifieke vorm van wonen - rijksmonument
 - (spv) sportveld
 - (tu) tunnel
 - (wl) woonschepenligplaats
 - (zb) zwembad
- Bouwlakken**
- bouwvlak
- Bouwaanduidingen**
- (sba-1) specifieke bouwaanduiding - 1
 - (sba-2) specifieke bouwaanduiding - 2
- Maatvoeringen**
- (40%) maximum bebouwingspercentage (%)
 - (4) maximum bouwhoogte (m)
 - (9/15) maximum goothoogte (m), maximum bouwhoogte (m)
- Figuren**
- as van de weg
 - hartlijn leiding - gas
 - hartlijn leiding - hoogspanningsverbinding
 - hartlijn leiding - water



Opdrachtgever
Provincie Zuid-Holland

Project
Impassingsplan RijnlandRoute

Werk-id
NLW001918.000020000200PHE

Status

Ontwerp	08-08-2022
Ontwerp 2	28-09-2024
Beoordeling	14-03-2024
Uitvoering	

Schaal
1:2500

Tekenaar
S. Israel

Projectleider
P. Kennes

Tekeningnummer
16-27005-PFP-ON-RLR-141008

Fase
AD

www.anteagroup.nl

anteagroup