

**Milieueffectrapport RijnlandRoute
(tweede fase), achtergrondrapport
Geluid 2.0**

27 april 2012

**Milieueffectrapport RijnlandRoute
(tweede fase), achtergrondrapport
Geluid 2.0**

Verantwoording

Titel	Milieueffectrapport RijnlandRoute (tweede fase), achtergrondrapport Geluid 2.0
Opdrachtgever	Provincie Zuid-Holland
Projectleider	Ing. G.J. Duijst
Auteur(s)	Ing. E. Gort-Krijger
Projectnummer	4819806
Aantal pagina's	56(exclusief bijlagen)
Datum	27 april 2012
Handtekening	Ontbreekt in verband met digitale verwerking. Dit rapport is aantoonbaar vrijgegeven.

Colofon

Tauw bv
Vestiging Amsterdam
Zekeringstraat 43 g
Postbus 20748
1001 NS Amsterdam
Telefoon +31 20 60 63 22 2
Fax +31 20 68 48 92 1

Dit document is eigendom van de opdrachtgever en mag door hem worden gebruikt voor het doel waarvoor het is vervaardigd met inachtneming van de rechten die voortvloeien uit de wetgeving op het gebied van het intellectuele eigendom. De auteursrechten van dit document blijven berusten bij Tauw. Kwaliteit en verbetering van product en proces hebben bij Tauw hoge prioriteit. Tauw hanteert daartoe een managementsysteem dat is gecertificeerd dan wel geaccrediteerd volgens:

- NEN-EN-ISO 9001

Inhoud

Verantwoording en colofon	5
1 Inleiding.....	9
1.1 Aanleiding.....	9
1.2 M.e.r.-procedure	9
1.3 Dit achtergrondrapport	10
1.4 Inhoud van dit rapport	10
2 De voorgenomen activiteit	11
2.1 Doelstelling.....	11
2.2 Plangebied en studiegebied	11
2.3 Alternatieven en varianten.....	11
2.4 Toetsingscriteria	16
3 Geluid	17
3.1 Inleiding	17
3.2 Wet- en regelgeving	17
3.3 Beoordelingskader aspect geluid	22
3.4 Onderzoeksmethodiek	26
3.4.1 Afbakening studiegebied	28
3.5 Huidige situatie en autonome ontwikkelingen	31
3.6 Resultaten van de berekeningen.....	31
3.6.1 Het aantal wegen waarvoor sprake is van een toename van 2 dB of meer	31
3.6.2 Overschrijdingen voorkeursgrenswaarde en maximale ontheffingswaarde	33
3.6.3 Effecten geluidgevoelige bestemmingen.....	38
3.7 Samenvattende effectbeoordeling.....	46
3.8 Saneringswoningen	47
3.9 Mitigerende maatregelen.....	47
3.9.1 Bronmaatregelen	47
3.9.2 Overdrachtsmaatregelen	48
3.9.3 Beschouwing maatregelen om de maximale grenswaarde niet te overschrijden.....	49
3.9.4 Conclusie mitigerende maatregelen	51
4 Meest Milieuvriendelijk Alternatief	53
5 Leemte in kennis en monitoringsprogramma.....	55

Bijlage(n)

1. Figuur plangebied
2. Gecumuleerde geluidcontouren (excl. aftrek)
3. Geluidcontouren nieuwe wegen inclusief aftrek artikel 110g
4. Figuren wegen > 2 dB
5. Literatuurlijst
6. Overzicht saneringswoningen

1 Inleiding

1.1 Aanleiding

Om de toekomstige bereikbaarheid, leefbaarheid en economische ontwikkeling in de regio Holland Rijnland en de direct hieraan grenzende gemeenten als Wassenaar en Leidschendam-Voorburg te kunnen borgen heeft de provincie Zuid-Holland het voornemen een weg met de naam RijnlandRoute te realiseren.

Bij deze route gaat het om verbreding van de Tjalmaweg (N206) en het realiseren van een nieuwe provinciale weg ten zuiden van Leiden en/of om aanpassing van de bestaande N206 (onder meer de Churchillaan) door Leiden. Ten zuiden van Leiden wil zeggen dat het tracé hier zowel over het grondgebied van de gemeenten Leiden, Zoeterwoude, Voorschoten als Wassenaar loopt. Daarbij wordt de bebouwde kom van Voorschoten doorsneden en de bebouwde kom van Leiden ten zuiden gepasseerd¹. De RijnlandRoute vormt daarmee een nieuwe wegverbinding tussen de kust (Katwijk) en de A4 bij Leiden. Deze nieuwe verbinding is van groot belang voor de regio rondom Leiden en Katwijk. In de komende jaren is daar de bouw van circa 23.000 tot 25.000 woningen gepland. Onderdeel hiervan is de projectlocatie Valkenburg ter plaatse van het voormalige Vliegveld Valkenburg, met veel ruimte voor wonen, bedrijven en recreatie. Ook liggen drie projecten uit het Randstad Urgentprogramma in deze regio: het BioScience Park in Leiden, de Greenport Duin- en Bollenstreek en de Rijn GouweLijn². Zonder een goede Oost-West verbinding komt de bereikbaarheid van de regio als gevolg van deze ontwikkelingen onder druk te staan.

Voor de realisering van de RijnlandRoute wordt een Provinciaal Inpassingsplan (PIP) opgesteld. Ter ondersteuning van de planontwikkeling en ter onderbouwing van de besluitvorming door Provinciale Staten wordt de procedure voor een milieueffectrapportage (m.e.r.) doorlopen.

1.2 M.e.r.-procedure

De m.e.r.-procedure voor de RijnlandRoute kent twee fases. In het 1e fase Milieueffectrapport (MER) zijn vier tracéalternatieven onderzocht: N11-West, Zoeken naar Balans (ZnB), Spoortracé en het Nulplusalternatief. Deze tracéalternatieven bestonden uit negen varianten. Het tracéalternatief Spoortracé is afgefallen vanwege de substantieel hogere kosten, het ontbreken van een rijksbijdrage voor dit tracéalternatief en de te verwachten problemen met betrekking tot de maakbaarheid. Het Nulplusalternatief is met het besluit van Provinciale Staten op 24 februari 2010 vervangen door het tracéalternatief Churchill Avenue, voortkomend uit een burgerinitiatief.

¹ In dit rapport wordt deze ligging kortweg afgekort met 'ten zuiden van Leiden'

² De RijnlandRoute is zelf ook als project benoemd in het Randstad Urgentprogramma

Vervolgens zijn in de 2e fase van de m.e.r.-procedure in 2010 in totaal zeven varianten opgesteld voor de drie overgebleven tracéalternatieven. Deze varianten en de bijbehorende verkeers- en milieueffecten zijn in april 2011 gerapporteerd in het 2e fase MER (1.0) inclusief bijbehorende thematische achtergrondrapporten.

In de zomer van 2011 heeft de provincie besloten om geactualiseerde ontwerpen voor de zeven varianten op te nemen in een nieuwe versie van het 2e fase MER (2.0). Dit besluit vloeide voort uit:

- Een afspraak van de provincie met het Team Churchill Avenue (burgerinitiatief) om een gewijzigd ontwerp van de varianten Churchill Avenue (hierna: CA) en Churchill Avenue gefaseerd (hierna: CA-G) mee te nemen in de besluitvorming
- Het tussentijds toetsingsadvies van de Commissie voor de milieueffectrapportage d.d. 24 augustus 2011 om het MER en de achtergrondrapporten op een aantal onderdelen uit te breiden en aan te passen

Het voorliggende rapport betreft het achtergrondrapport geluid (2.0) behorend bij het 2e fase MER (hoofdrapport 2.0). Het eerder opgestelde achtergrondrapport geluid (1.0) komt hiermee te vervallen.

1.3 Dit achtergrondrapport

In het MER zijn de milieueffecten van de varianten voor de (nieuwe) wegverbinding beschreven voor alle relevante milieuthema's. Mede op basis van het MER neemt de provincie Zuid-Holland in overleg met haar partners een besluit over het tracé en de uitvoeringswijze voor de RijnlandRoute. Als basis voor het MER zijn er verschillende thematische achtergrondrapporten opgesteld. Hierin is per (milieu)aspect een effectbeschrijving opgenomen inclusief een overzicht van mogelijke mitigerende en compenserende maatregelen. Voor een uitgebreidere toelichting op de achtergrond van het project, de varianten etc. wordt verwezen naar het 2^e fase MER (hoofdrapport 2.0).

1.4 Inhoud van dit rapport

De voorgenomen activiteit en de beschouwde varianten zijn beschreven in hoofdstuk 2. De daarop volgende hoofdstukken beschrijven de effecten van de beschouwde varianten. De laatste twee hoofdstukken bevatten de effecten van het Meest Milieuvriendelijk Alternatief (MMA), de leemten in kennis en de voorzet voor het evaluatieprogramma.

2 De voorgenomen activiteit

2.1 Doelstelling

De RijnlandRoute heeft een drieledige doelstelling: het significant verbeteren van de oost-west verbinding voor het autoverkeer, het verbeteren van de leefbaarheid in de regio Holland Rijnland (en aangrenzende gemeenten) en het mogelijk maken van ruimtelijk-economische ontwikkelingen in deze regio³.

De subdoelen zijn:

- De bereikbaarheid verbeteren van de Leidse regio en de Duin- en Bollenstreek
- De doorstroming tussen Leiden en de kust verbeteren
- Het sluipverkeer in de oost-west relaties verminderen
- Het verbeteren van de robuustheid van het verkeerssysteem
- De leefbaarheid op de bestaande oost-westverbinding (N206-Churchillaan) verbeteren
- Het ontsluiten van de projectlocatie Valkenburg
- Het verbeteren van de bereikbaarheid en ruimtelijk-economische ontwikkelingsmogelijkheden, zoals Greenport, Bio Science Park en ESA/ESTEC

2.2 Plangebied en studiegebied

Het plangebied is weergegeven in figuur 2.1. Het plangebied is het gebied waarop het Provinciaal Inpassingsplan (PIP) van toepassing zal zijn, te weten het gebied waarbinnen fysieke ingrepen plaatsvinden om het voornemen mogelijk te maken. Voor de RijnlandRoute betreft het plangebied dus het wegtracé met daaromheen een 'werkgebied'. Dit gebied wordt bepaald door de ligging van de 3 tracéalternatieven en de varianten. De tracéalternatieven zijn weergegeven in figuur 1.2. Afbeeldingen van de varianten zijn opgenomen in het 2^e fase MER (hoofdrapport 2.0). Naast het plangebied is ook het begrip studiegebied van belang. Het studiegebied is het gebied waar significante effecten als gevolg van de voorgenomen activiteit, in dit geval de aanleg van de RijnlandRoute, kunnen optreden. Het betreft het plangebied en de omgeving daarvan. Het studiegebied zal per milieueffect verschillen. Voor het thema geluid is het studiegebied weergegeven in figuur 3.1. Hierbij is uitgegaan van wegen waar sprake is van een afname van de verkeersintensiteit van 20% of meer en van wegen waar sprake van een toename van de verkeersintensiteiten van 30% of meer.

2.3 Alternatieven en varianten

Er is sprake van een referentiesituatie, drie tracéalternatieven met zeven varianten en het Meest Milieuvriendelijke Alternatief (MMA). De drie tracéalternatieven zijn weergegeven in figuur 2.1. Voor een uitgebreide beschrijving wordt verwezen naar het 2^e fase MER (hoofdrapport 2.0).

³ Doelstellingen conform Startnotitie RijnlandRoute, december 2008

Referentiesituatie

Een MER kijkt altijd in de toekomst. Voor dit MER geldt het jaar 2020 als referentiesituatie. Voor geluid is het bepalende jaar 10 jaar na aanpassing, derhalve is in dit achtergrond rapport geluid het jaar 2030 als referentiesituatie gehanteerd om de effecten op geluidgevoelige bestemmingen en blootgestelden in kaart te brengen. De akoestische situatie in de referentiesituatie 2030 is gebaseerd op de bestaande situatie van het milieu, samen met de gevolgen van de zogenaamde autonome ontwikkelingen. Voorbeelden van dergelijke autonome ontwikkelingen zijn de uitbreiding van het BioScience park en de ontwikkeling van de projectlocatie Valkenburg. Naast referentiejaar 2030 is in dit onderzoek tevens het referentiejaar 2015 gebruikt om de reconstructie in kaart te brengen (2 dB of meer). Hierbij is 2015 representatief voor het jaar van realisatie.

Tracéalternatieven/varianten

Voor de RijnlandRoute is sprake van drie tracéalternatieven met totaal zeven varianten (zie figuur 2.1 en tabel 2.1).

Tabel 2.1 Tracéalternatieven met varianten

Tracéalternatief	Variant	Afkorting	Toelichting	Tracé ter hoogte van Leiden	Bypass Oostvlietpolder ⁴
N11-West	N11-west 2	N11-W2	Eindoplossing	Ten zuiden van Leiden	Nee
	N11-west 4	N11-W4	Eindoplossing	Ten zuiden van Leiden	Nee
Zoeken naar	ZnB	ZnB	Eindoplossing	Ten zuiden van Leiden	Ja
Balans	ZnB A	ZnB A	Faseringsvariant	Door Leiden	Ja
	ZnB F	ZnB F	Faseringsvariant	Ten zuiden van Leiden	Ja
Churchill Avenue	Churchill Avenue	CA	Eindoplossing	Door Leiden	Ja
	Churchill Avenue gefaseerd	CA-G	Faseringsvariant	Door Leiden	Ja

⁴ De bypass Oostvlietpolder betreft een verbinding tussen de bestaande aansluiting A4 Zoeterwoude-Dorp / Europaweg en de aansluiting Churchillaan. De bypass ontlast hiermee het Lammenschansplein.



Figuur 2.1

Tracéalternatieven (plangebied) inclusief topologie.

N11-west 2

Deze variant kenmerkt zich door een ligging ten zuiden van Leiden met 2x2 rijstroken en een parallelstructuur langs de A44. Enkele kenmerken zijn:

- Verbreding van de Tjalmaweg (N206) tot 2x2 rijstroken met twee aansluitingen op projectlocatie Valkenburg
- De capaciteit van Knoop Leiden West wordt vergroot
- Parallelstructuur langs de A44 middels aparte rijbaan ten westen van de A44 met 2x2 rijstroken
- Een verdiepte ligging ten zuiden van Leiden naar de A4 met een halve aansluiting op de Voorschoterweg (N447)
- Halve aansluiting op de A44 bij Maaldrift en een volledige aansluiting met de A4 (onderlangs)
- Doortrekken parallelstructuur langs de A4 tot en met knooppunt A4 (zuidelijke aansluiting van de RijnlandRoute op de A4)

N11-west 4

Variant N11-west 4 heeft hetzelfde ontwerp als N11-west 2 maar dan met een tunnel vanaf de spoor kruising tot aan de Leidseweg (ter hoogte van Voorschoten). Daarnaast kent de variant N11-west 4 in de Oostvlietpolder een noordelijkere ligging en aansluiting op de A4 dan de variant N11-west 2.

Zoeken naar Balans (ZnB)

Dit is de variant naar aanleiding van het onderzoek dat het Rijk, de provincie en de regio Holland Rijnland gezamenlijk hebben uitgevoerd en dat geresulteerd heeft in het IBHR⁵-rapport (oktober 2009).

Deze variant ligt ongeveer op hetzelfde tracé als de N11-West varianten. Enkele kenmerken zijn:

- Verbreding van de Tjalmaweg (N206) tot 2x2 rijstroken met twee aansluitingen op projectlocatie Valkenburg
- De capaciteit van Knoop Leiden West wordt vergroot
- Verbreding van de A44 tot 2x4 rijstroken met weefvakken
- Aansluiting op de A44 bij Maaldrift en de A4 (onderlangs)
- Een half verdiepte ligging ten zuiden van de wijk Stevenshof
- Een verdiepte ligging vanaf het spoor naar de A4
- Tunnel van 600 meter vanaf Landgoed Berbice tot voorbij de Vliet
- Ontsluiting van Leiden door middel van een bypass door de Oostvlietpolder op maaiveldniveau

⁵ IBHR: Integrale Benadering Holland Rijnland

ZnB A (faseringsvariant)

In deze variant is geen sprake van een nieuwe verbinding tussen de A4 en A44. ZnB A betreft een faseringsvariant van het eindbeeld ZnB. Wel wordt een aantal maatregelen uitgevoerd aan de oost- en westzijde van Leiden:

- Verbreding van de Tjalmaweg (N206) tot 2x2 rijstroken
- De capaciteit van Knoop Leiden West wordt vergroot
- Ontsluiting van Leiden door middel van een bypass door de Oostvlietpolder op maaiveldniveau

ZnB F (faseringsvariant)

ZnB F betreft een faseringsvariant van het eindbeeld ZnB. De belangrijkste verschillen met ZnB betreffen:

- Eén aansluiting voor projectlocatie Valkenburg
- Een halve aansluiting van de RijnlandRoute op de A44 bij Maaldrift
- Aansluiting op de A44 bij Maaldrift en de A4 (bovenlangs)
- Tweemaal één rijstrook tussen de A4 en A44. De tunnel, de verdiepte bak en de viaducten worden wel gedimensioneerd op een toekomstige uitbreiding naar tweemaal twee rijstroken

Churchill Avenue

Dit is de variant via de bestaande route door Leiden (N206). Enkele kenmerken zijn:

- Aan de westzijde van Leiden wordt de Tjalmaweg (N206) verbreed tot 2x2 rijstroken met twee aansluitingen op projectlocatie Valkenburg
- De capaciteit van Knoop Leiden West wordt vergroot
- Er is voorzien in een tunnel onder de Lelylaan en de Churchillaan. De tunnel heeft twee ingangen: bij de Haagweg en de Voorschoterweg en drie uitgangen: bij de Haagse Schouwweg, de Haagweg en de Voorschoterweg
- De Churchillaan krijgt bovengronds een wegprofiel van 2x1 rijstroken
- Extra capaciteit voor de aansluitingen van de RijnlandRoute op de Haagweg en de A4
- Tevens wordt er een bypass door de Oostvlietpolder gerealiseerd, grotendeels vormgegeven als tunnel

Churchill Avenue gefaseerd

CA gefaseerd betreft een 1^e fase van de volledige Churchill Avenue. De verschillen met CA betreffen:

- Eén aansluiting voor projectlocatie Valkenburg
- Lelylaan niet als tunnel maar met 2x2 rijstroken op maaiveld

Meest Milieuvriendelijke Alternatief (MMA)

Het Meest Milieuvriendelijk Alternatief (MMA) is het tracéalternatief met de minste negatieve milieueffecten en/of de meeste positieve milieueffecten. In hoofdstuk 4 is het MMA nader toegelicht.

2.4 Toetsingscriteria

Voor ieder milieuthema in het MER worden de effecten van de varianten bepaald op basis van toetsingscriteria. In het volgende hoofdstuk worden deze criteria nader toegelicht.

3 Geluid

3.1 Inleiding

De voorgenomen ontwikkeling is relevant vanuit het oogpunt van geluid omdat er (grote) verkeersstromen bij zijn betrokken. Verkeersbewegingen leiden tot geluiduitstraling naar de omgeving. De mate van geluidbelasting als gevolg van wegverkeerslawaaai is vooral afhankelijk van het aantal voertuigen, het type voertuigen en de gemiddelde rijsnelheid. Veranderingen in de opbouw en omvang van de verkeersintensiteiten of in de gemiddelde snelheid, hebben daarom een effect op de geluidbelasting als gevolg van wegverkeerslawaaai.

Naast de omvang en opbouw van het verkeer zijn ook bepaalde ruimtelijke kenmerken, zoals de mate van bebouwing of hoogteverschillen, van invloed op de geluidbelasting. Dit komt omdat deze kenmerken gevolgen hebben voor overdracht van het geluid naar de omgeving. Ook wegkenmerken als het aantal rijbanen en de afstand tussen de rijbanen en het type wegdekverharding hebben effect op de geluidbelasting.

Gevolgen RijnlandRoute

Bij het realiseren van de RijnlandRoute treden veranderingen op in de verkeersstromen, de gemiddelde snelheden, ruimtelijke kenmerken van de wegen en aanleg van nieuwe wegen. De gevolgen hiervan voor de geluidbelasting zijn in dit achtergrondrapport in beeld gebracht. Daarbij worden niet alleen de te wijzigen wegen en nieuwe wegen beschouwd (plangebied), ook wijzigingen in verkeersintensiteiten op de overige wegen zijn beschouwd (studiegebied).

3.2 Wet- en regelgeving

Onderhavig onderzoek heeft betrekking op reconstructies van wegen en nieuw aan te leggen wegen. Een formele toetsing op basis van de geluidhindernormen uit de Wet geluidhinder⁶ is op bepalende eerstelijns bebouwing uitgevoerd. Naar verwachting zal dit jaar de Wet geluidhinder wijzigen. De wetswijziging heeft de werknaam SWUNG. Bij deze wetswijziging wordt tevens een nieuw reken- en meetvoorschrift van kracht. In het Project InpassingsPlan wordt met deze nieuwe wet- en regelgeving rekening gehouden.

⁶ Bron: Wet geluidhinder (Wgh) (versie geldend vanaf 1 januari 2007)

In de Wet geluidhinder zijn grenswaarden voor toelaatbare equivalente geluidniveaus opgenomen. Daarbij wordt onderscheid gemaakt in buitennormen (geluidbelasting op de gevel) en binnennormen (binnenwaarde). De grenswaarden gelden voor woningen en andere geluidgevoelige bestemmingen gelegen binnen de geluidzone van de weg (zie tabel 3.2 voor een overzicht van de grenswaarden). Een geluidzone is een aandachtsgebied aan weerszijden van een weg waarbinnen de geluidhindernormen van de Wet geluidhinder van toepassing zijn (zie tabel 3.1).

Tabel 3.1 Breedte van geluidzones langs wegen⁷

Aantal rijstroken	Geluidzones buitenstedelijk gebied	Geluidzones stedelijk gebied (stedelijke wegen)
Weg met één of twee rijstroken	250 meter	200 meter
Weg met drie of vier rijstroken	400 meter	350 meter
Weg met vijf of meer rijstroken	600 meter	-

De in tabel 3.1 genoemde afstanden worden aan weerszijden van de weg gemeten vanaf de buitenste begrenzing van de buitenste rijstrook. De geluidbelasting als gevolg van een weg eindigt niet aan het uiteinde van een weg. Om die reden loopt de geluidzone aan het uiteinde van een weg verder door. De zone loopt door langs een lijn die is gelegen in het verlengde van de weg over een afstand gelijk aan de zonebreedte van de weg. De zone behoudt de breedte die zij had ter hoogte van het einde van de weg. Bij de beoordeling van de verschillende varianten van de RijnlandRoute is uitgegaan dat het nieuwe wegtracé geen aanwijzing heeft als auto(snel)weg. De weg is namelijk ontworpen als regionale stroomweg, met een maximale snelheid van 80 kilometer per uur, en niet als een autoweg, waar normaliter 100 km/uur als maximum snelheid geldt.

Geluidhindernormen wegverkeerslawaaï

De normstelling in de Wet geluidhinder is opgebouwd uit een voorkeursgrenswaarde en een maximaal vast te stellen ontheffingswaarde. In de Wet geluidhinder worden grenswaarden gesteld voor de dosismaat L_{den} . In tabel 3.2 zijn de grenswaarden gegeven voor een nieuwe weg en bestaande geluidgevoelige bestemmingen. In tabel 3.3 zijn de normen opgenomen voor een bestaande weg. Voor geluidgevoelige bestemmingen in het gebied beneden de voorkeursgrenswaarden zijn er geen belemmeringen voor de realisatie van de voorgenomen plannen.

⁷ Bron: artikel 74 Wet geluidhinder

Voor geluidgevoelige bestemmingen in het gebied tussen de voorkeursgrenswaarde en de maximale grenswaarde kan onder voorwaarden een hogere toelaatbare geluidsbelasting worden vastgesteld (onthefving). In het gebied boven de maximaal toelaatbare grenswaarde is sprake van een onaanvaardbaar hoge geluidbelasting, hier is in principe geen woningbouw of het aanleggen van een nieuwe weg toegestaan zonder het treffen van maatregelen.

Tabel 3.2 Geluidhindernormen nieuwe weg, bestaande en nieuwe geluidgevoelige bestemmingen L_{den}

Geluidgevoelig gebouw	Voorkeurs- grenswaarde [dB]	Maximaal toelaatbare geluidbelasting [dB]	
		Buitenstedelijke weg	Stedelijke weg
Woningen, bestaand	48	58	63
Woningen, geprojecteerd (geplande nieuwbouw)	48	53	58
Onderwijsgebouwen, ziekenhuizen, verpleeghuizen	48	58	63
Andere gezondheidszorggebouwen ¹⁾	48	53	53
Woonwagenstandplaatsen	48	53	53

1) Verzorgingstehuizen, psychiatrische inrichtingen, medisch centra, poliklinieken en medische kleuterdagverblijven

Tabel 3.3 Geluidhindernormen bestaande weg, bestaande en nieuwe geluidgevoelige bestemmingen L_{den}

Geluidgevoelig gebouw	Voorkeurs- grenswaarde [dB]	Maximaal toelaatbare geluidbelasting [dB]	
		Buitenstedelijke weg	Stedelijke weg
Woningen, bestaand	48	68	68
Woningen, geprojecteerd	48	58	63
Onderwijsgebouwen, ziekenhuizen, verpleeghuizen	48	68	68
Andere gezondheidszorggebouwen ¹⁾	48	58	58
Woonwagenstandplaatsen	48	58	58

1) Verzorgingstehuizen, psychiatrische inrichtingen, medisch centra, poliklinieken en medische kleuterdagverblijven

Aftrek vanwege het stiller worden van het verkeer in de toekomst

Op basis van artikel 110g Wet geluidhinder en artikel 3.6 van het Reken- en meetvoorschrift geluidhinder 2006⁸ mag er op de geluidbelasting vanwege een weg, op de gevel van woningen of andere geluidgevoelige bestemmingen, een aftrek worden toegepast in verband met het stiller worden van het verkeer in de toekomst. De aftrek bedraagt maximaal:

- 2 dB voor wegen waarvoor de representatief te achten snelheid van lichte motorvoertuigen 70 km/uur of meer bedraagt
- 5 dB voor overige wegen
- 0 dB in het geval de geluidbelasting wordt gebruikt voor de bepaling van de gevelisolatie (Bouwbesluit) of het de binnenwaarde betreft

In het onderzoek is voor het bepalen van de gecumuleerde geluidbelasting geen aftrek toegepast conform het 'Reken- en Meetvoorschrift geluidhinder 2006' inclusief wijziging oktober 2010. Voor de beoordeling of bij de nieuwe wegen de voorkeursgrenswaarde of maximale ontheffingswaarde wordt overschreden is de aftrek wel toegepast. De aftrek voor de nieuwe wegen is 2 dB, omdat de snelheid op de nieuwe wegen hoger dan 70 km/uur is. Hierbij moet opgemerkt worden dat de Churchilllaan op maaiveldniveau in de CA varianten niet als een nieuwe weg wordt beschouwd.

Reconstructie van een weg

In alle varianten worden gedeeltes van wegen gereconstrueerd. Voor reconstructies zijn aparte geluidnormen opgenomen in de Wet geluidhinder.

In het kader van de Wet geluidhinder is in de volgende situatie sprake van een *reconstructie van een weg*:

Indien als gevolg van één of meer wijzigingen op of aan een aanwezige weg ten gevolge waarvan de geluidbelasting vanwege de weg ten opzichte van de geluidbelasting met 2 dB wordt verhoogd is sprake van een reconstructie van een weg.

Hierbij wordt het verschil in geluidbelasting bepaald tussen het jaar voor de reconstructie en tien jaar na de reconstructie, inclusief de autonome groei gedurende deze periode zonder het treffen van maatregelen. Indien voor een bepaalde geluidgevoelige bestemming eerder een hogere waarde is vastgesteld, wordt bepaald of de toegestane geluidbelasting of de werkelijke geluidbelasting voor reconstructie het laagst is. Van de laagste waarde wordt uitgegaan bij de berekening van het verschil. Er wordt alleen gekeken naar de locaties waar de geluidbelasting meer dan de voorkeursgrenswaarde van 48 dB bedraagt.

⁸ Bron: Reken- en meetvoorschrift geluidhinder 2006 (nieuwe versie geldend per 1 oktober 2010 is gehanteerd)

Om de (reconstructie) effecten en de geluidbelasting in kaart te brengen zijn de beoordelingsjaren 2015 en 2030 gehanteerd. Hierbij is 2015 representatief voor het jaar voor realisatie en is het jaar 2030 10 jaar na realisatie.

Indien er nooit eerder een hogere waarde is vastgesteld en de heersende geluidbelasting (in dit geval referentie 2015) hoger dan 53 dB is, dan is de maximale grenswaarde voor geluidgevoelige bestemmingen maximaal 68 dB. Indien de heersende waarde 53 dB of lager is, dan is de maximale grenswaarde 63 dB voor stedelijk gebied en 58 dB voor buitenstedelijk gebied. Door de verscheidenheid aan varianten is in dit stadium van de planstudie nog geen rekening gehouden met reeds aangevraagde hogere grenswaarden⁹. In tabel 3.4 is een overzicht van de grenswaarden bij reconstructie weergegeven. Hierbij is bij de hoogst toelaatbare waarde de streefwaarde en de maximale grenswaarde de maximaal te ontheffen waarden.

Tabel 3.4 Grenswaarden bij reconstructie

Situatie	Hoogst toelaatbare waarde	Maximale grenswaarde
Niet eerder hogere waarde vastgesteld en heersende geluidbelasting \leq 53 dB	Heersende geluidbelasting met ondergrens van 48 dB	63 dB stedelijk gebied 58 dB buitenstedelijk gebied
Niet eerder hogere waarde vastgesteld en heersende geluidbelasting $>$ 53 dB	Heersende geluidbelasting	68 dB
Eerder vastgestelde hogere waarde	Laagste van: <ul style="list-style-type: none"> • Heersende waarde (ondergrens 48 dB) • Eerder vastgestelde hogere waarde 	63 dB stedelijk gebied 58 dB buitenstedelijk gebied 68 dB saneringswoningen*

* hoger dan 68 dB is mogelijk, maar dan is bij reconstructie geen toename meer mogelijk

Tevens is de invloed van de wijziging aan de weg op nabijgelegen gebieden inzichtelijk gemaakt. Het onderzoek beschouwd ook andere gedeelten van de te reconstrueren weg waar redelijkerwijs een toename van 2 dB of meer te verwachten is.

⁹ In het Project InpassingsPlan worden reeds verleende hogere grenswaarden wel meegenomen

3.3 Beoordelingskader aspect geluid

Bij het beoordelen van het aspect geluid is in dit onderzoek gekeken naar de geluidbelasting op de omgeving in de situatie voor planontwikkeling (referentie 2015), de autonome ontwikkeling (referentie 2030) en de situatie met planontwikkeling (2030). Daarbij is de gecumuleerde geluidbelasting bepaald van de te wijzigen en overige relevante wegen in het studiegebied. Naast wegverkeer zijn er tevens andere bronnen aanwezig in het studiegebied, zoals gezoneerde industrieterreinen en spoorwegtrajecten. Aangezien de voorgenomen varianten geen invloed hebben op de geluidsuitstraling van deze bronnen¹⁰, zijn deze in de beoordeling buiten beschouwing gelaten. Hierdoor kunnen de varianten onderling beter worden vergeleken.

De ligging van de 48, 53, 58, 63, 68 en 73 dB geluidcontouren ten opzichte van de omgeving is inzichtelijk gemaakt. Er is gekozen voor deze contouren omdat dit aansluit op hinderbeleving ten gevolge van wegverkeer en daarom een goede maat is voor de effectbepaling. Opgemerkt moet worden dat de grenswaarden in de Wet geluidhinder uitgaan van een geluidbelasting van 1 weg waarbij ook nog een met aftrek van 2 of 5 dB conform artikel 110g Wet geluidhinder wordt toegepast. In dit onder onderzoek is in verband met werkelijke hinder gekeken naar de gecumuleerde geluidbelasting zonder aftrek conform artikel 110g Wet geluidhinder. In de tabellen 3.2 en 3.3 van de vorige paragraaf zijn de grenswaarden weergegeven.

Om te kunnen beoordelen wat het effect van de varianten op de geluidssituatie is, wordt de situatie met planontwikkeling vergeleken met de referentiesituatie (autonome ontwikkeling). Het verschil wordt weergegeven in gevoelige bestemmingen binnen de contouren, zodat snel inzichtelijk wordt waar de geluidssituatie verbeterd en waar deze verslechterd door het plan.

Naast het in contouren weergegeven van de resultaten, zijn de verschillende varianten ook onderling vergeleken aan de hand van de volgende drie concrete criteria:

1. Is er sprake van een toename van 2 dB of meer?
2. Is er sprake van een overschrijding van de voorkeursgrenswaarde en/of maximale ontheffingswaarde?
3. Het aantal geluidgevoelige bestemmingen binnen bepaalde geluidcontouren per variant als gevolg van alle beoordeelde wegen

¹⁰ In het Project InpassingsPlan worden bij de berekeningen van de gecumuleerde geluidbelasting alle relevante geluidbronnen worden meegenomen

Onderstaand lichten we toe wat bedoeld wordt met de criteria en op welke wijze scores zijn toegekend aan de verschillende criteria. De scores zijn toegekend om de varianten eenvoudig met elkaar te kunnen vergelijken.

1. Is er sprake van een toename van 2 dB of meer?

Reconstructiewegen

Het eerste criterium maakt per variant duidelijk voor welke wegen sprake is van 'reconstructie van een weg' volgens de criteria van de Wet geluidhinder. Hierbij wordt per variant bepaald of er mitigerende maatregelen noodzakelijk zijn. Om te bepalen of er sprake is van reconstructie volgens de Wet geluidhinder is de geluidbelasting 10 jaar na wijziging (2030) voor alle varianten en de situatie voor wijziging (referentie situatie 2015, deze situatie is als representatief beschouwd voor 1 jaar voor realisatie) met elkaar vergeleken.

'Gevolgen elders'

Voor de overige wegen (wegen die niet fysiek gewijzigd worden) wordt per variant langs de beoordeelde wegen bepaald of ten opzichte van de autonome situatie 2030 sprake is van een toename van 2 dB of meer. Hiermee worden de zogenaamde 'gevolgen elders' inzichtelijk gemaakt. Omdat het wegen zijn die fysiek niet gewijzigd worden bestaat er geen juridisch toetsingskader vanuit de Wet geluidhinder. Echter in het kader van een goede ruimtelijke onderbouwing dienen de 'gevolgen elders' wel inzichtelijk te worden gemaakt. Tevens wordt het gehanteerd als een criterium voor de vergelijking van de varianten.

Beoordelingsklassen:

De beschouwde wegen (reconstructiewegen en overige wegen) waarlangs op de gevoelige bebouwing een toename van 2 dB (1,5 dB afgerond) effect optreedt, heeft als de reconstructiebeoordeling wordt gevolgd twee klassen. De beoordelingsklassen zijn in tabel 3,5 opgenomen.

Tabel 3.5 Beoordelingsklassen voor reconstructie

Beoordelingsklassen	Beoordeling	Omschrijving
Toename van 2 dB of meer langs beschouwde wegen	-	Negatief effect
Geen toename van 2 dB of meer langs beschouwde wegen	0	Neutraal effect

2. Is er sprake van een overschrijding van de voorkeursgrenswaarde en/of maximale ontheffingswaarde

Het tweede criterium voor de juridische haalbaarheid maakt per variant inzichtelijk of er geluidgevoelige bestemmingen zijn waar sprake is van overschrijding van de voorkeursgrenswaarde en maximale ontheffingswaarde langs nieuw aan te leggen wegen.

Beoordelingsklassen:

Geluidgevoelige bestemmingen met een overschrijding van de maximale ontheffingswaarde:

- Overschrijding van de maximale grenswaarde op de eerstelijns bebouwing langs nieuwe wegen is zeer negatief (- -)
- Overschrijding van de voorkeursgrenswaarde op de eerstelijnsbebouwing is negatief (-)
- Geen overschrijdingen van de voorkeursgrenswaarde is neutraal (0)

De beoordelingsklassen zijn samengevat in tabel 3.6.

Tabel 3.6 Beoordelingsklassen voor het criterium overschrijdingen van de voorkeursgrenswaarde en/of maximale ontheffingswaarde

Aantal geluidgevoelige bestemmingen waarvoor sprake is van overschrijding van de maximale ontheffingswaarde ten opzichte van huidig	Beoordeling	Omschrijving
Overschrijden maximale grenswaarde op geluidgevoelige bestemmingen	- -	Zeer negatief effect
Overschrijden voorkeursgrenswaarde op geluidgevoelige bestemmingen	-	Negatief effect
Geen geluidgevoelige bestemmingen met overschrijding voorkeursgrenswaarde	0	Neutraal effect

3. Aantal geluidgevoelige bestemmingen binnen de geluidcontouren als gevolg van alle relevante wegen

Het derde criterium geeft een goed beeld van de gevolgen van de varianten voor de mate van blootstelling bij geluidgevoelige bestemmingen. Het aantal geluidgevoelige bestemmingen binnen de geluidcontouren is in beeld gebracht voor de geluidbelasting als gevolg van de relevante wegen, voor de autonome ontwikkeling en voor de verschillende varianten voor 2030. Door de resultaten te vergelijken wordt duidelijk wat de gevolgen van de varianten zijn voor de mate van blootstelling. Met andere woorden; neemt het aantal geluidgevoelige bestemmingen dat aan een hogere geluidbelasting wordt blootgesteld toe of af?

De volgende situaties zijn inzichtelijk gemaakt:

- Referentiesituatie 2030
- Alle varianten 2030

Voor de bovengenoemde situaties zijn de contouren van de gecumuleerde geluidbelasting met elkaar vergeleken volgens het schema in tabel 3.7 om de gevolgen van de planontwikkeling voor de mate van blootstelling bij geluidgevoelige bestemmingen inzichtelijk te maken.

Het verschil in het totaal aantal geluidgevoelige bestemmingen binnen de relevante geluidcontouren van iedere variant ten opzichte van de referentiesituatie is in aantallen berekend en met elkaar vergeleken. De beschouwing van de resultaten is tevens per deelgebied (zie figuur 3.3) uitgewerkt. Het totaal aantal bestemmingen binnen de contouren is gebruikt om de beoordelingsklasse te bepalen. Hierbij worden de onderstaande beoordelingsklassen gehanteerd.

Beoordelingsklassen:

Het aantal geluidgevoelige bestemmingen is binnen bepaalde geluidcontouren berekend (geluidbelastingsklassen 48 dB en lager, 49 tot 53 dB, 54 tot 58 dB, 59 tot 63 dB en 63 tot 68 dB):

- Indien de toename van geluidgevoelige bestemmingen in de geluidbelastingsklassen vanaf 48 dB en lager meer dan 2.500 bedraagt ten opzichte van de referentiesituatie, dan is dit zeer positief (++)
- Indien de toename van geluidgevoelige bestemmingen in de geluidbelastingsklassen vanaf 48 dB en lager van 250 tot 2.500 bedraagt ten opzichte van de referentiesituatie, dan is dit positief (+)
- Indien de toe- of afname van geluidgevoelige bestemmingen in de geluidbelastingsklassen vanaf 48 dB en lager minder dan 250 bedraagt ten opzichte van de referentiesituatie, dan is dit neutraal (0)
- Indien de afname van geluidgevoelige bestemmingen in de geluidbelastingsklassen vanaf 48 dB en lager van 250 tot 2.500 bedraagt ten opzichte van de referentiesituatie, dan is dit negatief (-)

- Indien de afname van geluidgevoelige bestemmingen in de geluidbelastingsklassen vanaf 48 dB en lager meer dan 2.500 bedraagt ten opzichte van de referentiesituatie, dan is dit zeer negatief (--)

Tabel 3.7 Beoordelingsklassen voor het criterium verschil situatie varianten ten opzichte van de referentie situatie 2030

Verskil ten opzichte van totaal in de referentie situatie	Beoordeling	Omschrijving
Toename > 2.500 gevoelige bestemmingen in de contouren <48 dB	++	Zeer positief effect
Toename 250 – 2.500 gevoelige bestemmingen in de contouren <48 dB	+	Positief effect
Toename/tafname < 250 gevoelige bestemmingen in de contouren <48 dB	0	Neutraal effect
Afname 250 – 2.500 gevoelige bestemmingen in de contouren <48 dB	-	Negatief effect
Afname > 2.500 gevoelige bestemmingen in de contouren <48 dB	--	Zeer negatief effect

3.4 Onderzoeksmethodiek

Tracéalternatieven en varianten

Binnen het MER zijn verschillende tracéalternatieven en varianten onderzocht. Binnen de tracéalternatieven is grofweg een tweedeling aan te brengen:

- Het aanpassen (reconstructie) van bestaande wegen
- Aanleg nieuwe weg in combinatie met reconstructie

Doel

Het doel van het akoestisch onderzoek is driedelig:

- Inzicht in de wettelijke inpasbaarheid van de verschillende varianten
- Inzicht in de effecten van de verschillende varianten
- Inzicht in mogelijke mitigerende maatregelen

Werkwijze

Het effect van verkeer op de geluidbelasting in verschillende situaties (referentiesituatie en varianten) is berekend met behulp van akoestische rekenmodellen, voor de referentiesituatie (2015) en voor toekomstige jaren (2030 referentie en varianten). Bij de berekeningen is rekening gehouden met veranderende bronvermogens van het verkeer en met het effect van ruimtelijke kenmerken op de overdracht.

Het bronvermogen kan veranderen als gevolg van wijzigingen in de samenstelling van voertuigtypes (licht, middelzwaar, zwaar), verkeersintensiteiten, maximale rijsnelheden van voertuigen en wijzigingen in het type wegdekverharding. De overdracht van het bronvermogen naar de omgeving wordt bepaald door ruimtelijke kenmerken als de bebouwing, hoogte profielen en bodemvlakken.

Voor de beschouwing van de akoestische situatie zijn de in paragraaf 3.3 beschreven criteria gehanteerd.

Aanpak

Om de criteria te kunnen beschouwen, is de volgende aanpak gehanteerd:

- Per variant is de geluidbelasting ter plaatse van de geluidgevoelige bestemmingen, welke binnen het studiegebied van het 1^e fase MER gelegen zijn. Voor het 2^e fase MER is gecontroleerd of dit studiegebied voldoende groot is. Hiervoor is uitgegaan van de geluidssituatie in de referentiesituatie en na planrealisatie in 2030. Er zijn berekeningen uitgevoerd met behulp van contourpunten en een grid met rekenpunten waarna, met behulp van GIS, de effecten op het aantal gevoelige bestemmingen per geluidbelastingsklasse zijn bepaald en met elkaar zijn vergeleken
- Bij het bepalen van het aantal blootgestelden en gevoelige bestemmingen wordt gebruik gemaakt van bestanden die zijn aangeleverd door de Provincie Zuid-Holland, te weten een adressenbestand inclusief functies (BRIDGIS). De toekomstige woningbouwlocaties zoals opgenomen in het Monitoringssysteem woningbouwplannen van de provincie Zuid-Holland zijn tevens meegenomen in de effectenbeschouwing. Daarnaast zijn de nieuwe bestemmingsplannen geïnventariseerd bij de gemeenten
- Voor de vergelijking van de varianten is de ligging van de gecumuleerde geluidcontouren ten gevolge van het wegverkeer over de beoordeelde wegen van 48, 53, 58, 63, 68 en 73 dB in beeld gebracht en is het aantal geluidgevoelige bestemmingen binnen de genoemde contouren bepaald
- De ligging van de geluidcontouren voor de vergelijking van de varianten is beschouwd op basis van de cumulatieve geluidbelasting ten gevolge van het wegverkeer over de relevante wegen per deelgebied (zie figuur 3.3). In deze berekeningen is geen rekening gehouden met de aftrek volgens artikel 110g van de Wet geluidhinder
- Van iedere variant is de toe- of afname van de geluidbelasting in 2030 bepaald ten opzichte van de situatie voor planrealisatie (2015) op representatieve waarneempunten (eerstelijns bebouwing). Daarnaast is de geluidbelasting op representatieve eerstelijns bebouwing bepaald ten einde vast te stellen of de voorkeursgrenswaarde of maximale ontheffingswaarde wordt overschreden. Hiervoor wordt per weg en inclusief aftrek artikel 110g de geluidbelasting op eerstelijns bebouwing getoetst

Uitgangspunten voor de geluidmodellering

- De berekeningen zijn uitgevoerd met behulp van Geomilieu (versie 1.91)
- Bij de modellering van het studiegebied is uitgegaan van het verkeersmodel welke is aangeleverd door Goudappel Coffeng inclusief de verkeersgegevens (2015 referentie, 2030 referentie en 2030 varianten). Het verkeersmodel is een combinatie van:
 - RVMK Holland Rijnland versie 2.2. (opgeleverd in 2011, basisjaar 2008, prognose 2020)
 - NRM versie 2011 (tussentijdse versie oktober 2011, basisjaar 2004, prognosejaren 2020/2030)

Door gebruik te maken van deze modellen sluiten de uitgangspunten en resultaten zoveel mogelijk aan bij eerdere onderzoeken die zijn uitgevoerd in het gebied. Wegen die buiten dit gebied vallen zijn voor zover mogelijk aangevuld met een eigen inventarisatie.

- De modellering van de aan te passen wegen is gebaseerd op de ontwerptekeningen, die in het kader van het MER zijn gemaakt
- In de modellering is uitgegaan van referentiewegdek (dicht asfalt beton), omdat stille wegdektypen niet in de ontwerpen zijn opgenomen. Verder zijn er geen extra geluidwerende voorzieningen (schermen) meegenomen tenzij deze in het ontwerp zijn voorzien. De wal langs de N206 tussen Katwijk en Leiden komt hiermee in de varianten ook te vervallen. In de ZnB en de ZnB F varianten is de in het ontwerp opgenomen grondwal langs de Stevenshof wél opgenomen
- In het onderzoek zijn de gegevens (gebouwen en andere omgevingsfactoren) van het 1^e fase MER gebruikt
- De contouren zijn op een rekenhoogte van 5 meter berekend. De waarneempunten zijn op de diverse verdiepingshoogte van de betreffende 1^e lijns bebouwing berekend, beginnend bij 1,5 meter en eindigt op 16,5 meter

3.4.1 Afbakening studiegebied

Het studiegebied wordt bepaald door de wegen die zijn meegenomen in de berekeningen voor de geluidbelasting. Het studiegebied is groter dan het plangebied, omdat de geluidbelasting in het plangebied beïnvloed wordt door verkeer buiten het plangebied zelf. Het studiegebied is in hoofdlijnen gelijk aan het studiegebied dat in het 1^e fase MER is gehanteerd.

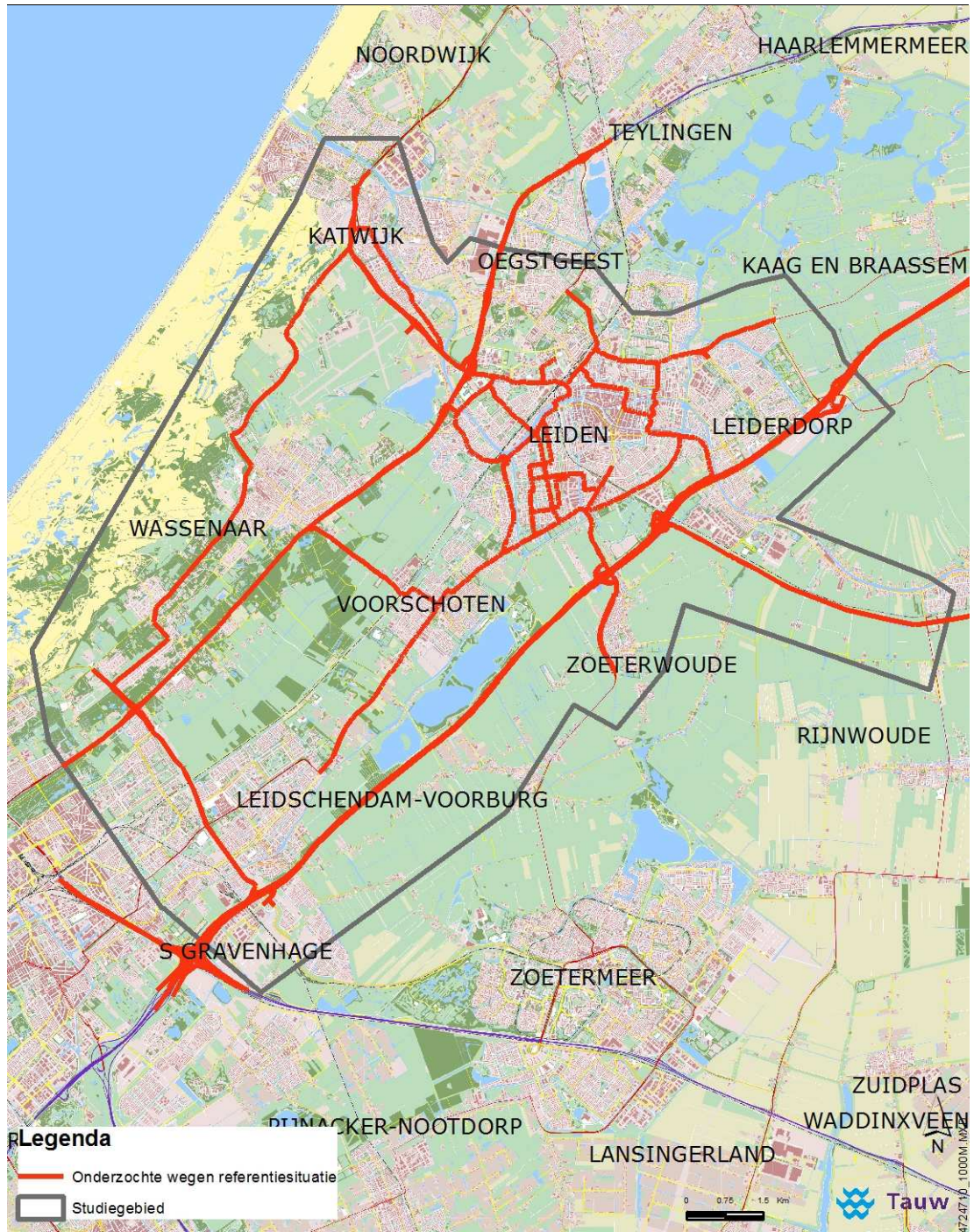
Daarbij is gekeken naar:

- Wegen met in de plansituaties een toename van verkeersintensiteiten van $\geq 30\%$ of een afname van $\geq 20\%$ of meer ten opzichte van de referentiesituatie 2030
- Hoofdontsluitingswegen
-

Bij 30% toename van verkeersintensiteiten is sprake van een toename van het geluid van 1 dB of meer.

De overige wegen zijn niet meegenomen in het onderzoek. Om te bepalen op welke wegen de verkeersintensiteiten toenemen met 30% of meer is gebruik gemaakt van het verkeersmodel dat voor het 2^e fase MER-onderzoek is gebruikt¹¹.

¹¹ Bron: Verkeersonderzoek versie 2.0, behorend bij het 2^e fase MER RijnlandRoute 2.0, uitgevoerd door Goudappel Coffeng



Figuur 3.1 Beschouwde wegen en studiegebied voor geluid

3.5 Huidige situatie en autonome ontwikkelingen

In dit onderzoek is het akoestisch maatgevend jaar (2030, 10 jaar na realisatie) beoordeeld. De autonome groei van verkeersintensiteit tussen 2020 en 2030 is circa 10 %, wat resulteert in een effect (toename) van minder dan 0,5 dB.

In de MER wordt is er vanuit gegaan dat de A4 tussen Den Haag en Leiden drie rijstroken per richting kent, zoals deze in 2012 wordt gerealiseerd. Als gevoeligheidsanalyse is nagegaan wat de effecten van een verbreding is van de A4 naar twee keer vier rijstroken. In het verkeersonderzoek behorend bij het MER zijn de gegevens opgenomen.

De verbreding van de A4 tussen Den Haag en Leiden van drie rijstroken per richting naar vier rijstroken per richting zorgt voor een beperkte verschuiving van verkeer van de A44 naar de A4. Het effect bedraagt 1 tot 3%. Het effect van de A4-verbreding op de RijnlandRoute bedraagt 1 á 2%. Verder neemt de verkeersintensiteit op de N441 (Katwijkseweg) en de N447 (Voorschoten – Leidschendam) af. Deze effecten doen zich in alle situaties (eindbeelden en faseringsvarianten) in vergelijkbare mate voor.

Akoestisch treedt pas een significant effect op bij een toename van 30% of meer (1 dB), waardoor geconcludeerd kan worden dat een verbreding van de A4 geen invloed heeft op de beoordeling van de varianten.

3.6 Resultaten van de berekeningen

3.6.1 Het aantal wegen waarvoor sprake is van een toename van 2 dB of meer

In het onderzoek is op de 1^e lijns bebouwing bepaald of langs reconstructiewegen en andere wegen een effect optreedt van 2 dB (afgerond) of meer. In tabel 3.8 is per weg opgenomen of er sprake is van 2 dB toename. Bij wegen waar sprake is van een fysieke wijziging (reconstructie) is een (R) opgenomen. In de figuren in bijlage 4 zijn per variant de wegen weergegeven waar het effect groter is dan 2 dB.

Tabel 3.8 Weergave 2 dB toename van de geluidbelasting in 2030 ten opzichte van de referentiesituatie in 2015 (ja/nee) en fysieke aanpassing (R)

Wegen	N11-W2	N11-W4	ZnB	ZnB A	ZnB F	CA	CA-G
A4	Ja (R)	Ja (R)	Ja (R)	Nee	Ja (R)	Ja (R)	Ja (R)
A44	Nee (R)	Nee (R)	Ja (R)	Ja (R)	Ja (R)	Ja (R)	Ja (R)
Churchillaan	Nee	Nee	Nee	Ja	Ja	Ja (R)	Ja (R)
Doctor							
Lelylaan	Nee	Nee	Nee	Ja	Nee	Nee (R)	Ja (R)
Haagse							
Schouweweg	Ja	Ja	Ja	Nee	Ja	Nee	Nee
N206 ¹²	Ja (R)	Ja (R)	Ja (R)	Ja (R)	Ja (R)	Ja (R)	Ja (R)
Plesmanlaan	Ja (R)	Ja (R)	Ja (R)	Nee (R)	Nee (R)	Nee (R)	Nee (R)
Overige							
wegen	Ja	Ja	Ja	Ja	Ja	Ja	Ja

Uit bovenstaande tabel is op te maken dat in alle varianten langs diverse wegen sprake is van een toename van 2 dB of meer. Afhankelijk of de weg fysiek wijzigt is er sprake van een reconstructie effect in het kader van de Wet geluidhinder. Opmerkelijk hierbij is de reconstructie op de Churchillaan bij de CA varianten terwijl hier een tunnel gerealiseerd wordt en de verkeersintensiteit op het maaiveld sterk afneemt. De toename van 2 dB of meer is namelijk afkomstig van de weefvakken om het verkeer de tunnel in of uit te leiden.

¹² Dit is de N206 van Katwijk tot Zoeterwoude zonder de Churchillaan en de Doctor Lelylaan

Tabel 3.9 Effecten reconstructie (2 dB of meer)

Aspect	Toetsingscriterium	Varianten							
		Referentiesituatie	N11-W2	N11-W4	ZnB (Zoeken naar Balans)	ZnB A (faseringsvariant)	ZnB F (faseringsvariant)	CA (Churchill Avenue)	CA-G (Churchill Avenue gefaseerd)
Geluid	Toename 2 dB of meer		-	-	-	-	-	-	-

Voor alle varianten is een toename van 2 dB of meer langs één of meer wegvakken berekend, hierdoor worden alle varianten als negatief beoordeeld. Daarbij dient opgemerkt te worden dat de varianten onderling wel verschillen en er langs meerdere (andere) wegen ook afnamen zijn van 2 dB of meer, maar dat dit in deze beoordeling dit niet relevant is. Bij realisatie van één van deze varianten zal in het kader van het Provinciaal InpassingsPlan nader onderzoek moeten worden verricht naar de reconstructies. Daarbij moet zoveel de geluidstoename (groter dan 2 dB) langs de overige wegen zoveel mogelijk worden beperkt.

3.6.2 Overschrijdingen voorkeursgrenswaarde en maximale ontheffingswaarde

In het onderzoek is op de 1^e lijns bebouwing bepaald of langs de nieuwe wegen de voorkeursgrenswaarde en/of de maximale ontheffingswaarde wordt overschreden. In navolgend figuur is de ligging van de bypass en de nieuwe weg aangegeven.



Figuur 3.2 ligging Bypass OVP en nieuwe wegen

Tabel 3.10 Maximaal berekende geluidbelasting inclusief aftrek artikel 110g ten gevolge van de nieuwe wegen tussen A4 en A44 en de bypass Oostvlietpolder (2 dB). Hierbij is rekening gehouden met een minimaal aantal te amoveren woningen voor de aanleg van de nieuwe weg(en).

wegen	N11-W2	N11-W4	ZnB	ZnB A	ZnB F	CA	CA-G
Bypass OVP	-	-	68 dB	70 dB	69 dB	57 dB	56 dB
Nieuwe wegen	65 dB	65 dB	60 dB	-	65 dB	-	-

In bijlage 3 zijn de contouren van de nieuwe wegen per variant opgenomen. In bovengenoemde tabel is uitgegaan dat de alleen noodzakelijke gebouwen gesloopt moeten worden. Dit omdat de nieuw aan te leggen wegen over deze gebouwen geprojecteerd zijn. Hierbij komen waarneempunten 268 (Vlietweg), 196 (Ommedijkseweg), 193 (Voorschoterweg te Voorschoten) en 194 (Voorschoterweg te Valkenburg) te vervallen. De woning behorende bij de molen Zelden van Passe komt bij de varianten ZnB, ZnB F en N11-W4 in de lus van de aansluiting van de route op de rijksweg A4 te liggen, waardoor de maximale grenswaarden hier zeker worden overschreden. Deze woning is daarom niet bij de beoordeling van de maximale ontheffingswaarde meegenomen. Er is nog geen definitief besluit met betrekking tot deze woning en de molen genomen. Het kan echter vanuit andere inzichten noodzakelijk zijn meer woningen te slopen, dan zal de maximaal berekende geluidbelasting lager zijn.

Uit voorgaande tabel kan worden opgemerkt dat de voorkeursgrenswaarde (48 dB) en maximale ontheffingswaarde (58 dB voor nieuwe weg en bestaande woningen) worden overschreden. Het aanleggen van de nieuwe wegen kan bij de varianten N11-W2, N11-W4, ZnB, ZnB A en ZnB F niet zonder aanvullende maatregelen en/of het slopen van woningen plaatsvinden. Bij de varianten CA en CA-G wordt de maximale ontheffingswaarde niet overschreden, maar zullen woningen die op de nieuwe bypass (OVP) gesitueerd zijn nog wel gesloopt moeten worden. Hieronder wordt per variant een specifieke onderbouwing van de resultaten gegeven.

N11-W2 en 4

Bij deze varianten wordt een nieuwe weg door Voorschoten tussen de A4 en de A44 gerealiseerd. De woningen binnen de wijken Stevenshof, Adegeest en Noord-Hofland langs de nieuwe weg tussen de A4 en A44 liggen dicht langs het tracé. Hierdoor is de geluidbelasting op de eerstelijns bebouwing hoger dan de maximale ontheffingswaarde van 58 dB.

ZnB

De woningen binnen de wijken Stevenshof, Adegeest en Noord-Hofland langs de nieuwe weg tussen de A4 en A44 en langs de bypass OVP liggen dicht langs het tracé. Hierdoor is de geluidbelasting op de eerstelijns bebouwing hoger dan de maximale ontheffingswaarde van 58 dB. Voor het realiseren van de nieuwe wegen moeten bestaande woningen op de geprojecteerde wegen worden gesloopt.

Ten opzichte van de N11-West en ZnB F is bij de variant ZnB de laagste geluidbelasting op de 1^e lijns bebouwing langs de nieuwe weg tussen de A4 en A44 berekend. Dit is het gevolg van de aanwezige aarden wal in het ontwerp.

Bij de bypass OVP is de verwachting dat een gedeelte als stedelijke weg beschouwd kan worden, waardoor de maximale ontheffingswaarde 63 dB bedraagt. De geluidbelasting op de 1^e lijns bebouwing is bij de ZnB variant vergelijkbaar aan de ZnB A en de ZnB F. Dit komt doordat in de ZnB varianten dezelfde bypass (OVP) boven maaiveld wordt gerealiseerd.

ZnB A

In de variant ZnB A wordt alleen de bypass OVP als nieuwe weg gerealiseerd (de overige aanpassingen vallen onder reconstructie). Voor het realiseren van de bypass OVP moeten bestaande woningen (Vlietweg) worden gesloopt. In het onderzoek is uitgegaan van het slopen van alleen de noodzakelijke gebouwen. Het kan echter vanuit andere inzichten noodzakelijk zijn meer woningen te slopen, dan zal de maximaal berekende geluidbelasting lager zijn. In variant F overschrijdt de geluidbelasting op de eerstelijns bebouwing de voorkeursgrenswaarde en maximale ontheffingswaarde. De geluidbelasting ten gevolge van de realisatie van de bypass OVP ligt op de 1^e lijns bebouwing net iets hoger dan bij de ZnB en de ZnB F variant.

ZnB F

De ZnB F variant is een faseringsvariant van het eindbeeld ZnB. Hierbij zullen dezelfde bestaande woningen op de geprojecteerde wegen als in de ZnB variant moeten worden gesloopt. Ook de ligging langs de woonwijken Stevenshof, Adegeest en Noord-Hofland is vergelijkbaar. In variant F overschrijdt de geluidbelasting op de eerstelijns bebouwing de voorkeursgrenswaarde en maximale ontheffingswaarde. De geluidbelasting ten gevolge van de nieuwe weg tussen de A44 en de A4 ligt hoger dan bij de ZnB, omdat de ZnB bij de Stevenshof en knooppunt Maaldrift iets dieper is gelegen.

CA

In CA variant wordt alleen de bypass OVP als nieuwe weg gerealiseerd (de overige aanpassingen vallen onder reconstructie). Voor het realiseren van de bypass OVP moeten bestaande woningen worden gesloopt. In het onderzoek is uitgegaan van het slopen van alleen de noodzakelijke gebouwen. Het kan echter vanuit andere inzichten noodzakelijk zijn meer woningen te slopen, dan zal de maximaal berekende geluidbelasting lager zijn. Bij deze variant kan bij de bypass OVP voldaan worden aan de maximale ontheffingswaarde voor een nieuwe buitenstedelijke weg op een bestaande woning (58 dB). Dit komt omdat de bypass OVP in deze variant verdiept en ondergronds wordt gerealiseerd. De voorkeursgrenswaarde wordt echter wel overschreden.

CA-G

In CA-G overschrijdt de geluidbelasting op de eerstelijns bebouwing de voorkeursgrenswaarde. Bij CA-G wordt dezelfde bypass (OVP) als bij het eindbeeld CA gerealiseerd. Bij deze variant kan tevens bij de bypass OVP voldaan worden aan de maximale ontheffingswaarde voor een nieuwe buitenstedelijke weg op een bestaande woning (58 dB). Dit komt omdat de bypass OVP in deze variant net als bij de CA variant verdiept en ondergronds wordt gerealiseerd.

Tabel 3.11 Overschrijding voorkeursgrenswaarde en maximale ontheffingswaarde

Aspect	Toetsingscriterium	Varianten							
		Referentiesituatie	N11-W2	N11-W4	ZnB (Zoeken naar Balans)	ZnB A (faseringsvariant)	ZnB F (faseringsvariant)	CA (Churchill Avenue)	CA-G (Churchill Avenue gefaseerd)
Geluid	Overschrijding voorkeurs grenswaarde en maximale ontheffingswaarde		+	+	+	+	+	-	-

Voor de varianten N11-W2, N11-W4, ZnB, ZnB A en ZnB F geldt dat de maximale ontheffingswaarde wordt overschreden en dus als zeer negatief effect beoordeeld (--). Voor de varianten CA en CA-G wordt alleen de voorkeursgrenswaarde overschreden. De beoordeling van deze varianten is hierdoor negatief (-).

3.6.3 Effecten geluidgevoelige bestemmingen

In deze paragraaf wordt eerst een beoordeling van de effecten in het gehele studiegebied weergegeven. In tabel 3.12 zijn de aantallen gevoelige bestemmingen en blootgestelden per geluidklasse weergegeven. In tabel 3.13 zijn de verschillen en de eindbeoordeling per variant opgenomen. Vervolgens wordt een korte algemene samenvatting gegeven, waarna een analyse per deelgebied volgt.

Beoordeling gehele studiegebied

In onderstaande tabel zijn het aantal gevoelige bestemmingen en blootgestelden per contourvlak opgenomen. In paragraaf 3.2 is reeds aangegeven wat er met gevoelige bestemmingen wordt bedoeld. Met het aantal blootgestelden worden alle personen bedoeld die binnen het studiegebied in de gebouwen aanwezig kunnen zijn (dus ook bedrijven etc.).

Tabel 3.12 Totaal aantal gevoelige bestemmingen en blootgestelden per contourvlak in 2030

Situatie	Aantal								Toename < 48 dB
		0 - 48	48 - 53	53 - 58	58 - 63	63 - 68	68 - 73	> 73	t.o.v. Ref. [%]
Referentie	Gevoelige								
	bestemmingen	73039	43723	24254	13996	6687	1688	224	0
	Blootgestelden	220712	114955	78064	50847	25569	9072	4681	0
N11-W2	Gevoelige								
	bestemmingen	72564	44834	23939	14289	6014	1674	238	-0,7%
	Blootgestelden	218638	120002	76147	49165	26201	7494	6093	-0,9%
N11-W4	Gevoelige								
	bestemmingen	73289	43627	24368	14024	6311	1678	237	0,3%
	Blootgestelden	220843	115872	79595	48121	25869	7435	5969	0,1%
ZnB	Gevoelige								
	bestemmingen	73024	44582	23488	14339	6265	1616	223	0,0%
	Blootgestelden	220311	120038	73627	51480	25058	8462	4729	-0,2%
ZnB A	Gevoelige								
	bestemmingen	72889	44579	23603	13873	6799	1582	243	-0,2%
	Blootgestelden	220096	119025	76997	48269	26118	8541	4735	-0,3%
ZnB F	Gevoelige								
	bestemmingen	73017	44767	23164	14493	6281	1580	233	0,0%
	Blootgestelden	220748	119792	76061	47397	26767	8534	4405	0,0%
CA	Gevoelige								
	bestemmingen	77276	41605	22635	14042	6128	1653	243	5,5%
	Blootgestelden	230130	111467	74432	49375	25058	8665	4688	4,1%
CA-G	Gevoelige								
	bestemmingen	75297	42793	22628	14055	6862	1700	244	3,0%
	Blootgestelden	225532	113724	75380	49487	26138	8856	4774	2,1%

Tabel 3.13 Verschillen en eindbeoordeling aantal gevoelige bestemmingen per contourvlak in 2030

Situatie	Aantal	0-48	48-53	53-58	58-63	63-68	68-73	>73	Eindoordeel <48 dB
Referentie	Gevoelige bestemmingen	73039	43723	24254	13996	6687	1688	224	0
N11-W2	Gevoelige bestemmingen	-475	1111	-315	293	-673	-14	14	-
N11-W4	Gevoelige bestemmingen	250	-96	114	28	-376	-10	13	0
ZNB	Gevoelige bestemmingen	-15	859	-766	343	-422	-72	-1	0
ZNB A	Gevoelige bestemmingen	-150	856	-651	-123	112	-106	19	0
ZNB F	Gevoelige bestemmingen	-22	1044	-1090	497	-406	-108	9	0
CA	Gevoelige bestemmingen	4237	-2118	-1619	46	-559	-35	19	++
CA-G	Gevoelige bestemmingen	2258	-930	-1626	59	175	12	20	+

Uit bovenstaande tabel blijkt dat de CA variant over het algemeen de beste resultaten geeft. Hier is ook de grootste toename in de laagste geluidbelastingklasse te zien. Dit komt doordat in deze variant binnenstedelijk een tunnel is voorzien, waardoor de geluidgevoelige bestemmingen langs de tunnel aan minder wegverkeerslawaai worden blootgesteld. Bij de CA-G variant wordt deze tunnel voor een gedeelte gerealiseerd en waardoor de geluidbelasting langs de route ook minder gereduceerd wordt.

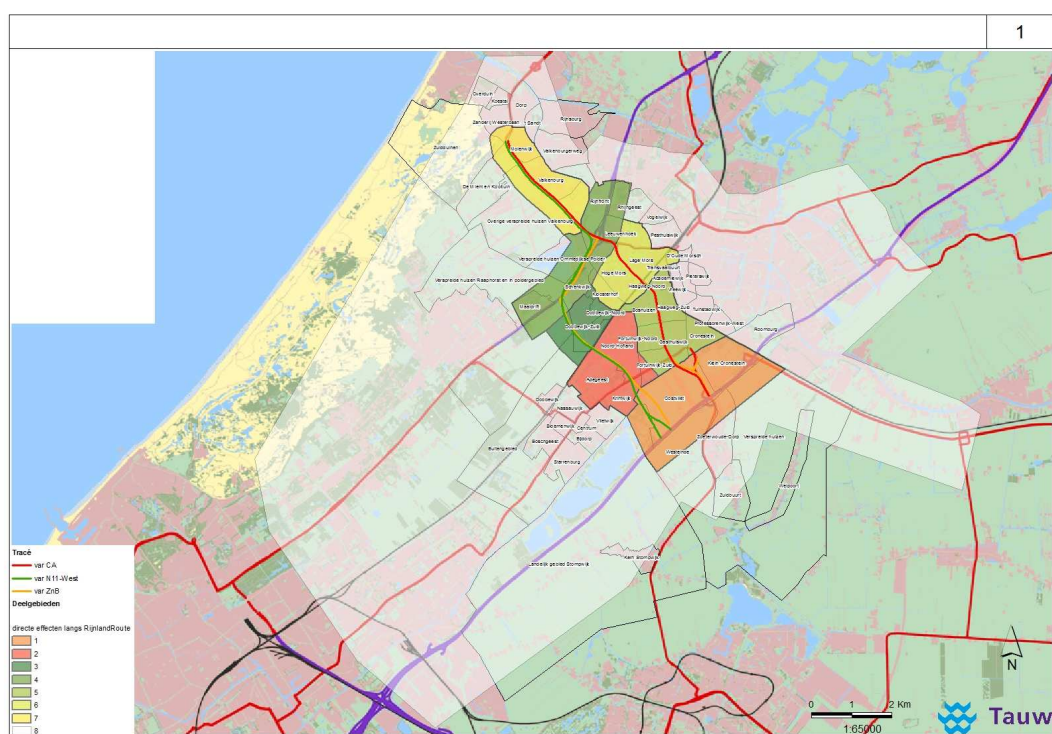
De ZnB A volgt in principe dezelfde route als de CA en de CA-G. Het verschil is dat er geen tunnel gerealiseerd wordt en dat de verkeersaantrekkende werking bij deze variant minder is. Dat de beoordeling van deze variant zo positief uitvalt, heeft hoofdzakelijk met de bypass OVP te maken. Over de overige delen van de route zijn de contouren vergelijkbaar met de referentie. Dit is goed te zien aan de geringe afname van het aantal geluidgevoelige bestemmingen in de laagste geluidbelastingklasse (tot 48 dB).

De ZnB, ZnB F, N11-W2 en N11-W4 zijn alle vier varianten die door Voorschoten en langs de Stevenshof zijn geprojecteerd. De resultaten van de varianten ZnB en ZnB F zijn vrijwel gelijk aan elkaar. Dit komt doordat er weinig verschillen in de verkeersintensiteiten zitten. Er zijn wel kleine afwijkingen in de route (hoogteligging nieuwe wegen) waardoor de effecten iets van elkaar afwijken.

De variant N11-W2 komt ten opzichte van de ZnB en ZnB F varianten slechter uit de resultaten naar voren, omdat onder andere geen bypass wordt gerealiseerd en er is geen aarden wal ter hoogte van de Stevenshof voorzien. De N11-W4 komt als beste naar voren omdat in deze variant een tunnel wordt gerealiseerd.

Beschouwing deelgebieden

In onderstaande tabel zijn het aantal gevoelige bestemmingen weergegeven per variant per deelgebied. In figuur 3.3 zijn de deelgebieden weergegeven, in bijlage 1 is de kaart in groter formaat opgenomen.



Figuur 3.3 Deelgebieden voor effectenvergelijking

In tabel 3.14 is voor elk deelgebied het verschil met de referentiesituatie weergegeven. Een negatief getal is een afname van het aantal gevoelige bestemmingen door de variant ten opzichte van de referentiesituatie. Een positief getal betreft dus een toename. Bij de effectenbepaling is voor de klasse groter dan 53 dB gekozen. De grenswaarde van 53 dB is gekozen, omdat er in een aantal deelgebieden nauwelijks effecten optreden in de geluidbelastingsklasse 48 dB en lager. Dit wordt veroorzaakt doordat in een aantal deelgebieden de geluidbelasting in de referentiesituatie al boven de 48 dB ligt.

Tabel 3.14 Effecten aantal gevoelige bestemmingen ten opzichten van de referentie (2030)

Deelgebied (inclusief globale ligging)	Meest relevante wegvak(ken)	Verandering in aantal geluidgevoelige bestemmingen per deelgebied per geluidbelastingsklasse						
		N11-W2	N11-W4	ZnB	ZnB A	ZnB F	CA	CA-G
		>53	>53	>53	>53	>53	>53	>53
1 A4/ Oostvliet- polder e.o.	A4	75	80	37	10	43	15	12
2 Voorschoten e.o.	Nieuwe weg	254	521	29	16	53	-46	-34
3 Papenwegse polder e.o.	Nieuwe weg	184	194	238	33	420	-34	-49
4 A44 e.o.	A44	79	74	75	-11	82	-74	-41
5 Churchillaan e.o.	Churchillaan	-279	-315	-476	-112	-299	-691	-341
6 Dr. Lelylaan e.o.	Dr. Lelylaan	-163	-97	-159	-45	-101	-142	283
7 Tjalmaweg e.o.	Tjalmaweg	85	101	139	124	73	143	94
8 overig	Rijksinfrastru- ctuur (N44, A4, A12)	-930	-789	-801	-764	-1369	-1319	-1284

Hieronder wordt per deelgebied een specifieke onderbouwing van de resultaten gegeven.

Deelgebied 1 (A4/Oostvlietpolder e.o.)

Binnen deelgebied 1 zijn zowel de A4 als de aansluitingen van de verschillende varianten met de A4 gesitueerd. Het gebied is landelijk met voornamelijk lintbebouwing langs de wegen. Uit de resultaten blijkt dat er voor de verschillende varianten binnen de beschouwde categorie per saldo geen grote verschuivingen optreden. Bij N11-W2 en N11-W4 treden de grootste effecten op. Dit heeft te maken met de op- en afrit van de nieuwe weg naar de Voorschoterweg die bij de N11-West varianten wordt gerealiseerd. Deze zorgen voor een verhoging van de geluidbelasting voor de woningen in de woonwijk Krimpwijk.

Verder is er bij N11-West sprake van een afname langs de Europaweg, doordat de verkeersintensiteiten op de Europaweg bij deze varianten lager liggen. In de N11 West varianten is geen bypass meegenomen, waardoor de toename alleen een gevolg is van de nieuwe weg tussen de A4 en de A44.

Bij de ZnB, ZnB A, ZnB F, CA en CA-G geldt dat er een bypass (OVP) wordt gerealiseerd. Deze zorgt ervoor dat de woningen bij het Lammenschansplein een lagere geluidbelasting krijgen, doordat het verkeer over de bypass OVP en de Europaweg worden verdeeld. Hierbij komt bij de CA en de CA-G variant de bypass OVP nog gedeeltelijk ondergronds te liggen. Het verkeer over de bypass OVP in de ZnB, ZnB A, ZnB F, CA en CA-G zorgt wel voor een toename van de geluidbelasting in een gebied waar nu geen weg gesitueerd is.

Verder zorgt de aansluiting van ZnB en de ZnB F varianten op de A4 voor een toename van de geluidsbelasting bij de aansluiting en op het tracé zelf in een gebied waar nu geen weg is gelegen. Hierdoor zijn er lichte negatieve effecten ten opzichte van de varianten ZnB A, CA en de CA-G. De effecten van de ZnB F variant zijn negatiever in deelgebied 1 dan de ZnB variant. Dit komt doordat de ZnB F variant in dit gebied over de A4 heen loopt, waardoor de weg eerder boven maaiveld ligt.

Deelgebied 2 (Voorschoten e.o.)

De varianten ZnB, ZnB-F, N11-W2 en N11-W4 doorkruizen deelgebied 2. Het tracé van CA, CA-G en ZnB-A loopt niet door het deelgebied heen, waardoor er alleen lichte (indirecte) effecten optreden bij deze varianten. Deelgebied 2 bestaat uit de dichte bebouwingsgebieden Adegeest, Krimpwijk, Noord-Hofland en een gedeelte van Fortuinwijk-Zuid. Bij de N11 West wordt de nieuwe aansluiting in het deelgebied gesitueerd. De aansluiting zorgt voor een hogere geluidbelasting in de woonwijk Krimpwijk in Voorschoten wat resulteert in een toename van geluidgevoelige bestemmingen in dit deelgebied. Het tracé van de N11-W4 ligt in dit deelgebied minder diep, waardoor de geluidbelasting in de woonwijk Krimpwijk hoger is dan in de N11-W2 variant. De N11-W4 heeft een langere tunnel, waardoor er wel een verschuiving plaatsvindt van de geluidsklasse 48-53 dB naar een geluidsklasse lager ten opzichte van de N11-W2. Dit is echter niet in tabel 3.14 terug te zien.

Ook bij ZnB en ZnB F neemt de geluidbelasting binnen deelgebied 2 toe, omdat sprake is van een nieuwe weg in dit deelgebied. De ZnB is iets beter omdat de invloed van de aansluiting op de A4 bij de ZnB F (bovenlangs) in dit deelgebied nog steeds effect heeft.

Deelgebied 3 (Papenwegse polder e.o.)

Voor deelgebied 3 geldt hetzelfde als voor deelgebied 2, de varianten ZnB, ZnB F, N11-W2 en N11-W4 doorkruisen het deelgebied. Aan de oostelijke kant van het deelgebied ligt de woonwijk Stevenshof. Bij de varianten ZnB, ZnB F, N11-W2 en N11-W4 treden er dan ook negatieve effecten op in deze woonwijk.

De beide tracés van de N11 West hebben ter plaatse van deelgebied 3 vrijwel dezelfde geluidscontouren, omdat de intensiteiten en de ligging van de weg in dit deelgebied gelijk zijn. Hierdoor zijn de verschillen tussen deze varianten erg klein zijn. Opgemerkt moet worden dat ook het kleine gedeelte van de tunnel van de N11-W4 variant niet of nauwelijks effect heeft in de geluidsklassen 53 dB of hoger. Dit wordt veroorzaakt doordat er geen woningen binnen de contouren van 53 dB of hoger van de nieuwe weg zijn gelegen.

Ook de ZnB en ZnB F doorkruisen het deelgebied, waardoor de geluidbelasting in de Stevenshof toeneemt. De ZnB F is daarbij slechter dan de ZnB. Dit komt door de hoogteligging van de nieuwe weg naar Knoop Maaldrift. In de variant ZnB ligt het tracé dieper onder maaiveld dan bij de ZnB F variant.

Het tracé van CA, CA-G en ZnB-A loopt niet door het gebied heen, waardoor hier alleen kleine indirecte effecten optreden.

Deelgebied 4 (A44 e.o.)

Deelgebied 4 bestaat uit de A44 en de directe omgeving. Knoop Leiden West valt binnen het gebied, maar ook de aansluitingen van ZnB, ZnB F, N11-W2 en N11-W4 aan de zuidzijde van Knoop Leiden West. Ten zuiden van de Knoop Leiden west treden in dit deelgebied de grootste effecten op bij de varianten ZnB, ZnB F, N11-W2 en N11-W4 . Dit komt doordat de verkeersstromen bij deze varianten langs dit gedeelte van de A44 naar Knoop Maaldrift worden geleid.

Bij de ZnB A, de CA en de CA-G treedt een verschuiving op ter plaatse van de knoop Leiden West, doordat deze knoop wordt aangepast. Bij de Plesmanlaan treedt ook een verschuiving van de contouren op, aangezien er een rechtstreekse verbinding tussen de Doctor Lelylaan en de A44 wordt gerealiseerd. Hier zijn echter relatief weinig woningen gelegen, waardoor het aantal gevoelige bestemmingen afneemt. Bij de CA en CA-G treden de meest positieve effecten op. Dit komt door de grootste afname van de verkeersintensiteit op de A44.

Deelgebied 5 (Churchillaan e.o.)

De grens van deelgebied 5 is aan de zuidkant van de bebouwde kom van Leiden gesitueerd. Het deelgebied bestaat dus uit een dichtbebouwd stedelijk gebied. Uit de berekeningen van het aantal gevoelige bestemmingen blijkt dat er binnen dit deelgebied dan ook een afname van het aantal geluidgevoelige bestemmingen optreedt. De aansluiting van de bypass OVP bij de varianten ZnB, ZnB A, ZnB F, CA en CA-G valt hierdoor binnen dit deelgebied.

De bypass OVP zorgt voor een afname van het aantal gevoelige bestemmingen met een geluidbelasting van hoger dan 53 dB. Bij de CA en CA-G is het effect groter dan bij de ZnB A variant, omdat naast de bypass OVP een tunnel onder de Churchillaan wordt gerealiseerd. Op de Churchillaan blijft echter wel bestemmingsverkeer op maaiveld rijden.

Bij de varianten ZnB, ZnB-F, N11-W2 en N11-W4 is sprake van een verkeersafname op de Churchillaan waardoor de geluidbelasting en dus ook het aantal gevoelige bestemmingen met een geluidbelasting van hoger dan 53 dB hier ook afneemt.

Deelgebied 6 (Doctor Lelylaan e.o.)

Deelgebied 6 bestaat uit een dichtbebouwd stedelijk gebied. Effecten treden vooral op bij de eerste lijnsbebouwing. Deze bebouwing schermt de achterliggende bebouwing af, waardoor de effecten verderop minimaal zijn. Bij de varianten ZnB, ZnB A, ZnB F, N11-W2, N11-W4 en de CA treedt binnen deelgebied 6 een verbetering op langs de Doctor Lelylaan. Bij de ZnB, ZnB F, N11-W2 en N11-W4 varianten komt dit hoofdzakelijk doordat de intensiteiten op de Doctor Lelylaan afnemen doordat het verkeer via de nieuwe weg tussen de A4 en de A44 rijdt. De ZnB A heeft een kleine verbetering ten opzichte van de referentie, omdat de kruising Haagweg / Plesmanlaan wordt aangepast.

Bij de CA vindt ook een verbetering plaats. Dit komt door de tunnelstructuur. Bij de CA-G treedt juist weer een verslechtering op ter plaatse van de Doctor Lelylaan. Dit komt doordat in deze variant geen ondertunneling van de Doctor Lelylaan gerealiseerd worden, maar er wel sprake is van een grote toename van de verkeerintensiteiten

Deelgebied 7 (Tjalmaweg e.o.)

Deelgebied 7 is rondom de Tjalmaweg gesitueerd. In alle varianten is er sprake van een wijziging van de weg (mede door de ontwikkeling van Valkenburg). Ten opzichte van de referentiesituatie neemt de geluidbelasting rondom de Tjalmaweg bij alle varianten toe. Onderlinge verschillen tussen de varianten worden veroorzaakt door verschillen in verkeersintensiteiten en het ontwerp (bv. aansluiting Knoop Leiden west en de op- en afritten ter plaatse van Valkenburg).

Deelgebied 8 (overig studiegebied)

Het studiegebied voor geluid is vele malen groter dan de deelgebieden 1 tot en met 7. De rest van het studiegebied wordt dan beschreven als deelgebied 8 en is vele malen groter dan het totaal van de deelgebieden 1 tot en met 7. In deelgebied 8 bevinden zich meer gevoelige objecten en blootgestelde dan in de deelgebieden 1 tot en met 7 tezamen.

Binnen deelgebied 8 worden als gevolg van de realisatie van de RijnlandRoute geen infrastructurele wijzigingen uitgevoerd en treden alleen nevelgeluidseffecten vanwege gewijzigde verkeersstromen op bestaande tracés. Bij Wassenaar en Den Haag zijn dichtbebouwde gebieden aanwezig langs de beschouwde bestaande wegen, waardoor de effecten in de geluidbelastingklasse sterk meewegen in de totale effectenbeoordeling.

3.7 Samenvattende effectbeoordeling

Deze paragraaf beschrijft de effecten van de varianten op het aspect geluid ten opzichte van de referentiesituatie. Het eindresultaat hiervan weergegeven in tabel 3.11. Deze tabel geeft een totaal overzicht, in de voorgaande paragrafen zijn per criterium al de effectscores gepresenteerd en besproken

Tabel 3.11 Effecten op het aspect geluid

Aspect	Toetsingscriterium	Varianten							
		Referentiesituatie	N11-W2	N11-W4	ZnB (Zoeken naar Balans)	ZnB A (faseringsvariant)	ZnB F (faseringsvariant)	CA (Churchill Avenue)	CA-G (Churchill Avenue gefaseerd)
Geluid	Toename 2 dB of meer	0	-	-	-	-	-	-	-
	Overschrijding voorkeursgrenswaarde en/of maximale grenswaarde	0	-	-	-	-	-	-	-
	Gevoelige bestemmingen en woningen (< 48dB)	0	-	0	0	0	0	++	+

Uit de resultaten blijkt dat akoestisch gezien de varianten CA en CA-G een toename hebben van geluidgehinderde bestemmingen in de geluidbelastingsklasse 48 dB of lager. Deze varianten hebben akoestisch gezien de voorkeur boven de andere varianten.

3.8 Saneringswoningen

Door de gemeenten zijn de saneringswoningen aangeleverd. Deze gegevens zijn opgenomen in bijlage 6. Indien langs een te reconstrueren weg saneringswoningen aanwezig zijn, is het verplicht om de sanering gelijktijdig op te lossen samen met de benodigde maatregelen voor de reconstructie.

3.9 Mitigerende maatregelen

De negatieve effecten alle alternatieven, kunnen verder worden beperkt door het nemen van mitigerende maatregelen. Mitigerende maatregelen hebben als doel om negatieve milieueffecten te voorkomen of te beperken. Deze paragraaf bevat voor het milieuaspect geluid een overzicht van potentiële mitigerende maatregelen. Voor het milieuaspect geluid zijn geen standaard maatregelen te bepalen die 100% zeker doorgaan. Voor het VoorkeursAlternatief, dat wordt gekozen mede op basis van dit MER, maakt de keuze en uitwerking van mitigerende maatregelen onderdeel uit van het verdere ontwerpproces in het kader van het Provinciale Inpassingsplan.

Om negatieve effecten te beperken is een onderscheid te maken in bronmaatregelen en ontvangermaatregelen. Bij de keuze van akoestische maatregelen hebben bronmaatregelen de voorkeur. Dit zijn maatregelen om de geluidsuitstraling bij de bron aan te pakken. In chronologische volgorde kunnen daarna eventuele overdrachtsmaatregelen worden overwogen. Als rekening wordt gehouden met mogelijkheden zoals stil asfalt en geluidschermen dan zal het verschil in effecten op gezondheid kleiner worden tussen CA en de andere varianten. Dergelijke maatregelen zijn immers alleen effectief buiten tunnels en dus zullen de varianten die geen of kortere tunnels hebben meer van dergelijke maatregelen profiteren. Hieronder zijn de bronmaatregelen en de overdrachtsmaatregelen apart behandeld.

3.9.1 Bronmaatregelen

De volgende twee bronmaatregelen zijn op het traject van de RijnlandRoute mogelijk:

- Het toepassen van stil asfalt op delen waar geen tunnel is (binnenstedelijke wegen dunne deklaag type B of ZSA-SD)
- Op bepaalde delen kan een snelheidsverlaging (bijvoorbeeld 80 km/uur naar 60 km/uur op de N206) worden doorgevoerd. Opgemerkt moet worden, dat dit invloed heeft op de capaciteit van de weg. Deze zal bepalend zijn of een snelheidsverlaging mogelijk is

Het effect van stil asfalt is afhankelijk van het type en de snelheid. De geluidbelasting zal langs het traject met 2 tot 5 dB afnemen. Opgemerkt moet worden dat stil asfalt op drukke kruisingen meer aan slijtage onderhevig zijn.

3.9.2 Overdrachtsmaatregelen

Overdrachtsmaatregelen bestaan in de praktijk meestal uit geluidschermen. Schermen dienen te worden toegepast om de geluidbelasting zo mogelijk naar de voorkeursgrenswaarde (48 dB) terug te brengen. Het terugbrengen van de geluidbelasting naar de voorkeursgrenswaarde is echter zonder onredelijke maatregelen (kosteneffectief, landschappelijk etc.) niet overal mogelijk. De schermen dienen in ieder geval overschrijdingen van de maximale ontheffingswaarde weg te nemen. Aanpassingen aan wegen bieden daarbij ook de mogelijkheid om eventuele saneringssituaties op te lossen. Bij het bepalen van de schermen dient ook hiermee rekening te worden gehouden. Bij de afweging van mogelijke schermen dient tevens gekeken te worden naar veiligheid, landschappelijke aspecten en de doelmatigheid.

Hieronder zijn de mogelijke schermmaatregelen in de deelgebieden kort samengevat.

Deelgebied 1

De bypass OVP en de nieuwe wegen in de varianten ZnB, ZnB F, N11-W2 en N11-W4 lopen door deelgebied 1. Voor de bypass OVP geldt dat er naast een ander wegdektype ook een scherm toegepast moet worden om de overschrijdingen van de maximale ontheffingswaarde weg te nemen. De bebouwing bestaat hier uit twee verdiepingen waardoor een scherm van 2 tot 4 meter voldoende effectief zal zijn. Opgemerkt moet worden dat maar een beperkt aantal woningen profijt heeft van een eventueel te plaatsen scherm, omdat het hier lintbebouwing betreft.

De nieuwe wegen in de varianten ZnB, ZnB F, N11-W2 en N11-W4 lopen langs een dunbevolkt gebied, waardoor eventuele schermmaatregelen naast bronmaatregelen niet of nauwelijks effect op het aantal gevoelige bestemmingen en blootgestelden zal hebben. Doordat de grenswaarden in dit gebied niet worden overschreden is het op grond van de Wet geluidhinder niet noodzakelijk om hier maatregelen in de vorm van schermen te realiseren. De doelmatigheid zal in de procedure ten behoeve van het Provinciaal Inpassingsplan worden afgewogen.

Deelgebieden 2, 3 en 4

De nieuwe wegen in de varianten ZnB, ZnB F, N11-W2 en N11-W4 lopen door deelgebieden 2 tot en met 4. De effecten van de tracés zullen door het toepassen van stil wegdek grotendeels worden teruggedrongen. Om de effecten overal terug te dringen tot onder de voorkeursgrenswaarden kan aanvullend langs de route een scherm van 1 á 2 meter toegepast worden. Voor de ZnB en ZnB F betekent dit geen extra verhoging op het ontwerp reeds opgenomen grondwal van 2 meter, maar wel het verlengen van de aardenwal tot aan het bestaande geluidscherm langs de A44. De hoogte van dit scherm is 2 a 3 meter hoog.

Deelgebieden 5 en 6

De deelgebieden 5 en 6 zijn stedelijk gebied. Naast een stil wegdektype zijn vanuit landschappelijk oogpunt, veiligheid en stedenbouwkundig oogpunt schermen in stedelijk gebied niet gewenst.

Deelgebied 7

Alle varianten lopen door deelgebied 7. Dit is de bestaande weg waarbij in de huidige situatie reeds een bestaande geluidwal tussen de 1 en 2 meter aanwezig is. In alle varianten is er sprake van een wijziging van de weg. Om de effecten terug te dringen zal een geluidscherm van 2 tot 4 meter toegepast moeten worden. Door de ontwikkelingen van Valkenburg kan het ook noodzakelijk zijn om aan de zuidzijde van de N206 een geluidscherm te plaatsen.

Een andere overdrachtsmaatregel is om de tunnelmonden absorberend uit te voeren. Door de tunnelmonden absorberend uit te voeren kunnen hinderlijke reflecties van de tunnelmonden worden voorkomen.

3.9.3 Beschouwing maatregelen om de maximale grenswaarde niet te overschrijden

Voor de varianten wordt hierbij nogmaals een kwalitatieve beschouwing gegeven van de mitigerende maatregelen per variant ten einde de maximale ontheffingswaarde niet te overschrijden.

N11-W2 en 4

De woningen binnen de wijken Adegeest en Noord-Hofland langs de nieuwe weg tussen de A4 en A44 liggen dicht langs het tracé. Hierdoor is de geluidbelasting op de eerstelijns bebouwing hoger dan de maximale ontheffingswaarde van 58 dB. Het treffen van maatregelen zoals een geluidstil wegdektype en/of schermen kunnen de geluidbelasting verlagen tot de maximale ontheffingswaarde of de voorkeursgrenswaarde. Daarnaast is het tevens mogelijk om de bestemming van geluidgevoelige bestemmingen te wijzigen in niet-geluidgevoelige bestemmingen.

ZnB

Bij de bypass OVP wordt de maximale ontheffingswaarde van 58 dB (binnenstedelijk) en 63 dB (buitenstedelijk) overschreden. Het treffen van maatregelen zoals een geluidstil wegdektype en/of schermen kunnen de geluidbelasting verlagen tot de maximale ontheffingswaarde of de voorkeursgrenswaarde. Gezien de hoogte van de maximale geluidbelasting zal middels een combinatie van maatregelen en het onttrekken van geluidsgevoelige bestemmingen de maximale ontheffingswaarde moeten worden gewaarborgd.

ZnB A

Gezien de maximaal berekende geluidbelasting van 71 dB zal het treffen van maatregelen niet voldoende effectief zijn om de maximale ontheffingswaarde niet te overschrijden. Het treffen van maatregelen gecombineerd met het onttrekken van geluidgevoelige bestemmingen zal derhalve noodzakelijk zijn.

ZnB F

Ook bij variant F zal middels een combinatie van maatregelen en het onttrekken van geluidgevoelige bestemmingen de maximale ontheffingswaarde moeten worden gewaarborgd.

CA

Bij de bypass OVP wordt in de CA variant geen overschrijding van de maximale ontheffingswaarde berekend. Het treffen van maatregelen zoals een geluidstil wegdektype en/of schermen kunnen de geluidbelasting verlagen tot de voorkeursgrenswaarde.

CA-G

Ook hiervoor geldt dat bij de bypass OVP de maximale ontheffingswaarde niet wordt overschreden. Het treffen van maatregelen zoals een geluidstil wegdektype en/of schermen kunnen de geluidbelasting verlagen tot de voorkeursgrenswaarde.

3.9.4 Conclusie mitigerende maatregelen

Door het treffen van bron- en overdrachtsmaatregelen wordt de geluidbelasting langs de tracé's verlaagd. Hierdoor kan worden gesteld dat voor alle varianten een positief effect ten opzichte van de referentie kan worden bereikt. Wel kan er een verschil in kosten van de mogelijke maatregelen tussen de verschillende varianten optreden. Hieronder zijn de mogelijke schermmaatregelen in de deelgebieden kort samengevat¹³:

- Een scherm van 2 tot maximaal 4 meter hoog langs delen van de bypass Oostvlietpolder (alle varianten m.u.v. N11-W2 en N11-W4)
- In het ontwerp van de varianten ZnB en ZnB F is voorzien in een grondwal van 2 meter hoog op het tracégedeelte tussen de spoorlijn Den Haag-Leiden en de A44 (knoop Maaldrift). Deze wal fungeert als geluidswerende voorziening. In N11-W2 en N11-W4 is geen aarden wal opgenomen in het ontwerp, en is in delen van het gebied tussen de A4 en de Knoop Leiden West een scherm van 1 meter tot lokaal maximaal 4 meter hoog een mogelijke maatregel
- Een scherm van 2 tot maximaal 4 meter hoog langs delen van de N206 tussen Knoop Leiden West en Katwijk (alle varianten)
- Door de ontwikkelingen van projectlocatie Valkenburg kan het ook wenselijk/noodzakelijk zijn om aan de zuidzijde van de N206 lokaal een geluidsscherm te plaatsen (alle varianten)
- Tunnelmonden absorberend uitvoeren

¹³Het betreft een indicatie van mogelijke geluidsschermen. Voor het voorkeursalternatief wordt in het kader van provinciale inpassingsplan nader onderzoek gedaan naar nut en noodzaak van geluidsschermen en naar de exacte hoogte.

4 Meest Milieuvriendelijk Alternatief

4.1 Tracéalternatief CA als basis voor het MMA

Het Meest Milieuvriendelijk Alternatief (MMA) is het tracéalternatief met de minste negatieve milieueffecten en/of de meeste positieve milieueffecten. Uit een vergelijking van alle milieueffecten blijkt dat het tracéalternatief Churchill Avenue hieraan het beste voldoet (zie MER).

4.2 Beperken van effecten

De negatieve effecten op het tracéalternatief Churchill Avenue, en op de andere tracéalternatieven, kunnen verder worden beperkt door het nemen van mitigerende maatregelen. De mogelijke mitigerende en compenserende maatregelen voor het milieuaspect geluid zijn in de voorgaande effecthoofdstukken behandeld. Voor tracéalternatief Churchill Avenue (het MMA) betreffen het de volgende maatregelen:

- Het aanbrengen van geluidstilafalt op de wegen van het tracé. Uitzonderingen hierop zijn op kunstwerken, en ter hoogte van kruisingen en krappe verbindingen, omdat hier veel wringing optreedt
- Geluidschermen langs de Bypass Oostvlietpolder ter hoogte van de woningen van 2 tot 4 meter hoogte
- Geluidschermen langs de N206 ten westen van de A44 van 2 tot 4 meter hoogte
- Geen geluidschermen langs de Churchilllaan, Doctor Lelylaan en Plesmanlaan in verband met de verkeersveiligheid en landschappelijke bezwaren

Voor het VoorkeursAlternatief, dat wordt gekozen mede op basis van dit MER, maakt de keuze en uitwerking van mitigerende maatregelen onderdeel uit van het verdere ontwerpproces in het kader van het Provinciale InpassingsPlan (PIP).

5 Leemte in kennis en monitoringsprogramma

Hogere grenswaarde wegverkeerslawaai

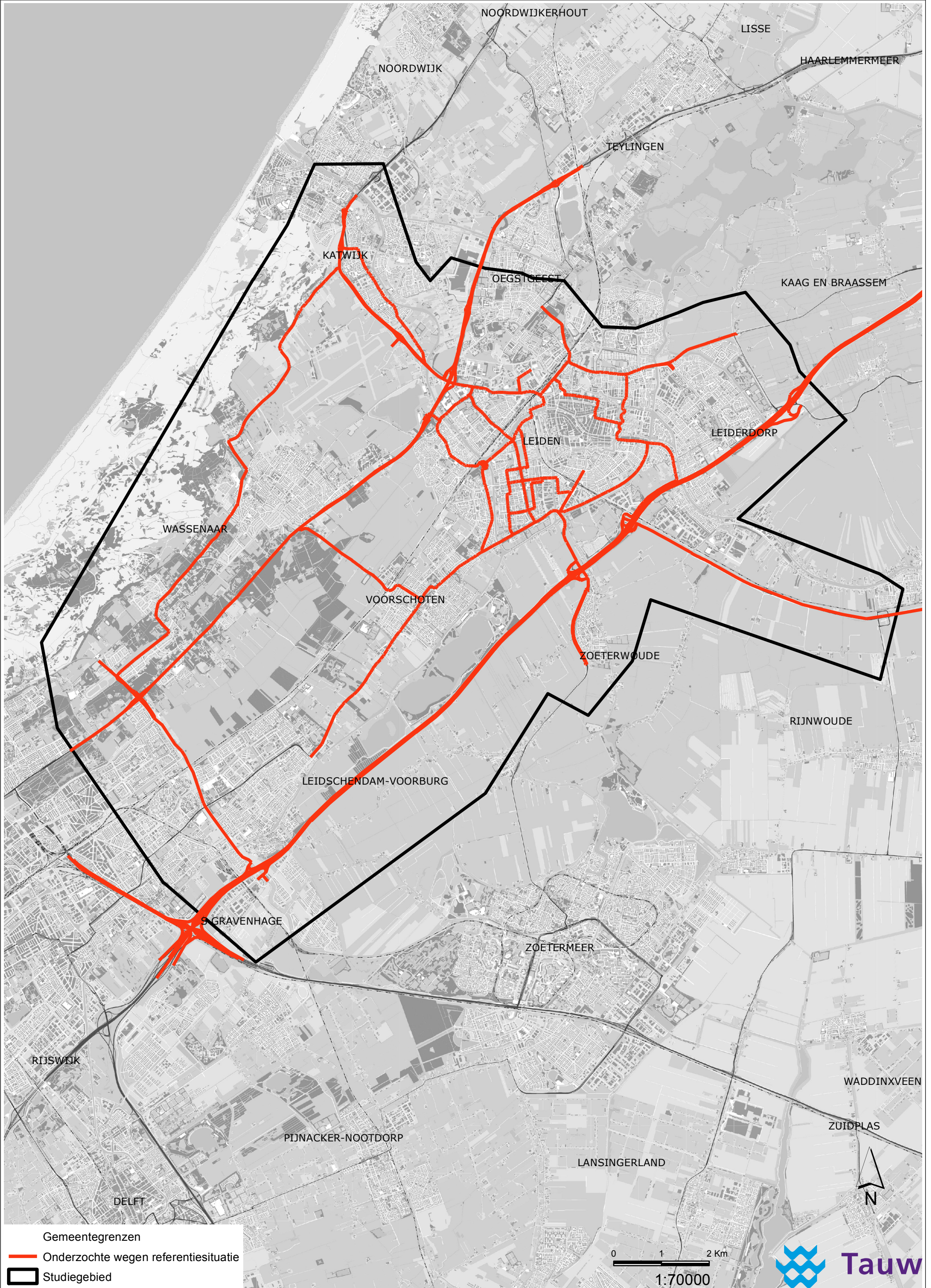
Bij de berekening van de geluidseffecten is uitgegaan van standaardasfalt. Mitigerende maatregelen zoals stil asfalt en geluidsschermen worden meegenomen bij het Meest Milieuvriendelijke Alternatief (MMA).

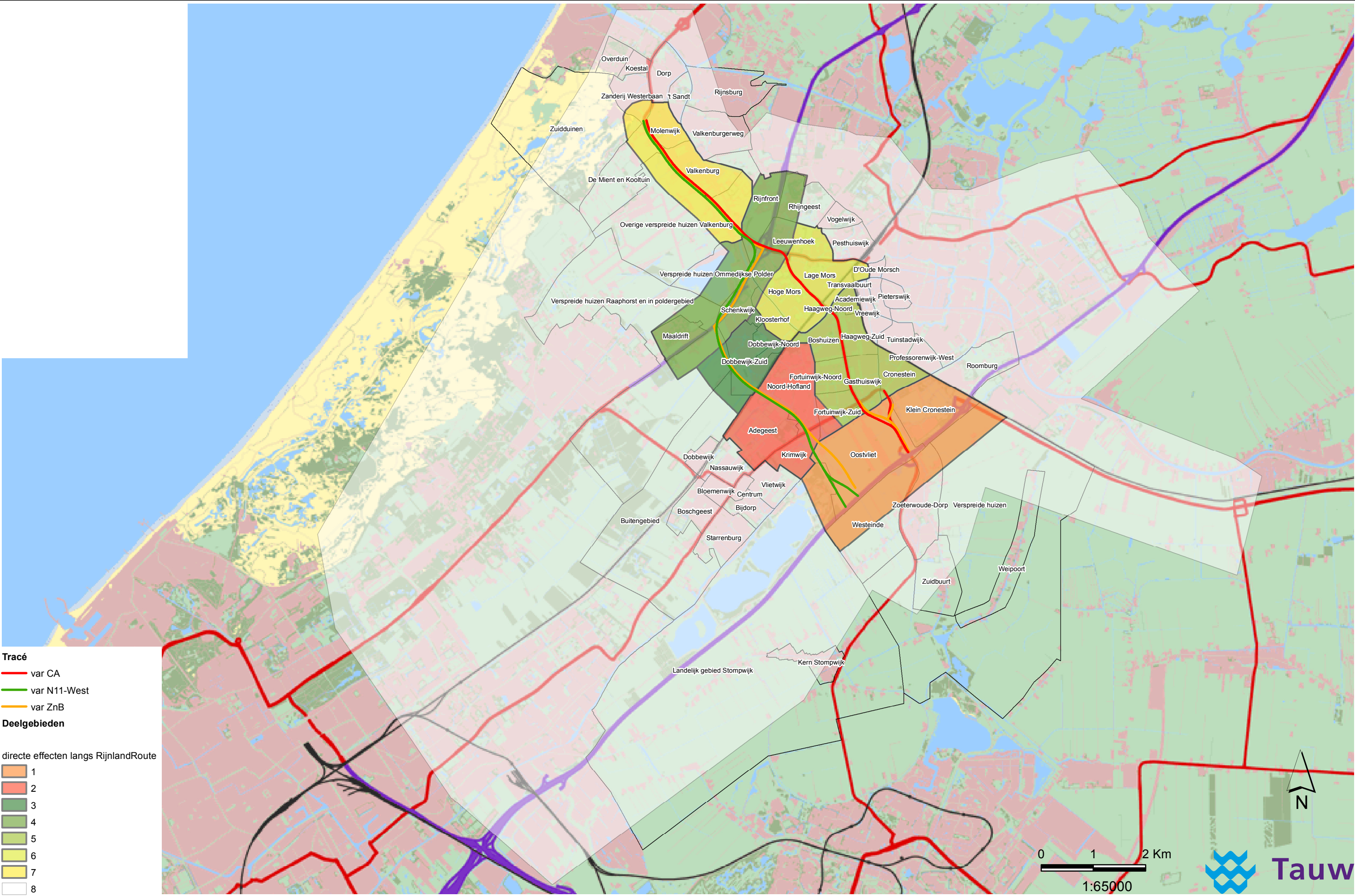
Nadat een keuze voor één van de varianten is gemaakt, worden nut en noodzaak van dergelijke maatregelen onderzocht en wordt het geluidsniveau op de gevels berekend en hogere grenswaarden bepaald, als onderdeel van het op te stellen Provinciaal Inpassingsplan. Op dat moment wordt ook inzichtelijk gemaakt hoe de te verwachten geluidsbelasting zich verhoudt tot eerder verleende hogere waarden en in hoeverre de RijnlandRoute kan bijdragen aan het oplossen van bestaande saneringssituaties. Aangezien in het kader van dit MER nog geen berekeningen zijn uitgevoerd voor de situatie ná het treffen van dergelijke maatregelen kunnen deze (door de richtlijnen gevraagde) aspecten nu niet bij de vergelijking van de varianten worden betrokken.

Bijlage

1

Figuur plangebied





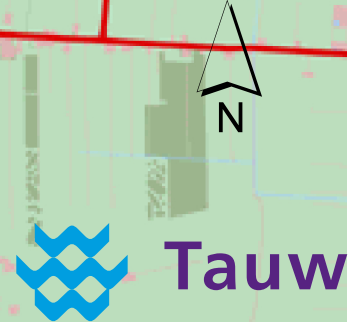
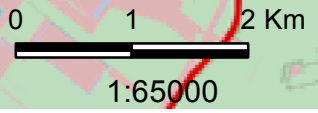
Tracé

- var CA
- var N11-West
- var ZnB

Deelgebieden

directe effecten langs RijnlandRoute

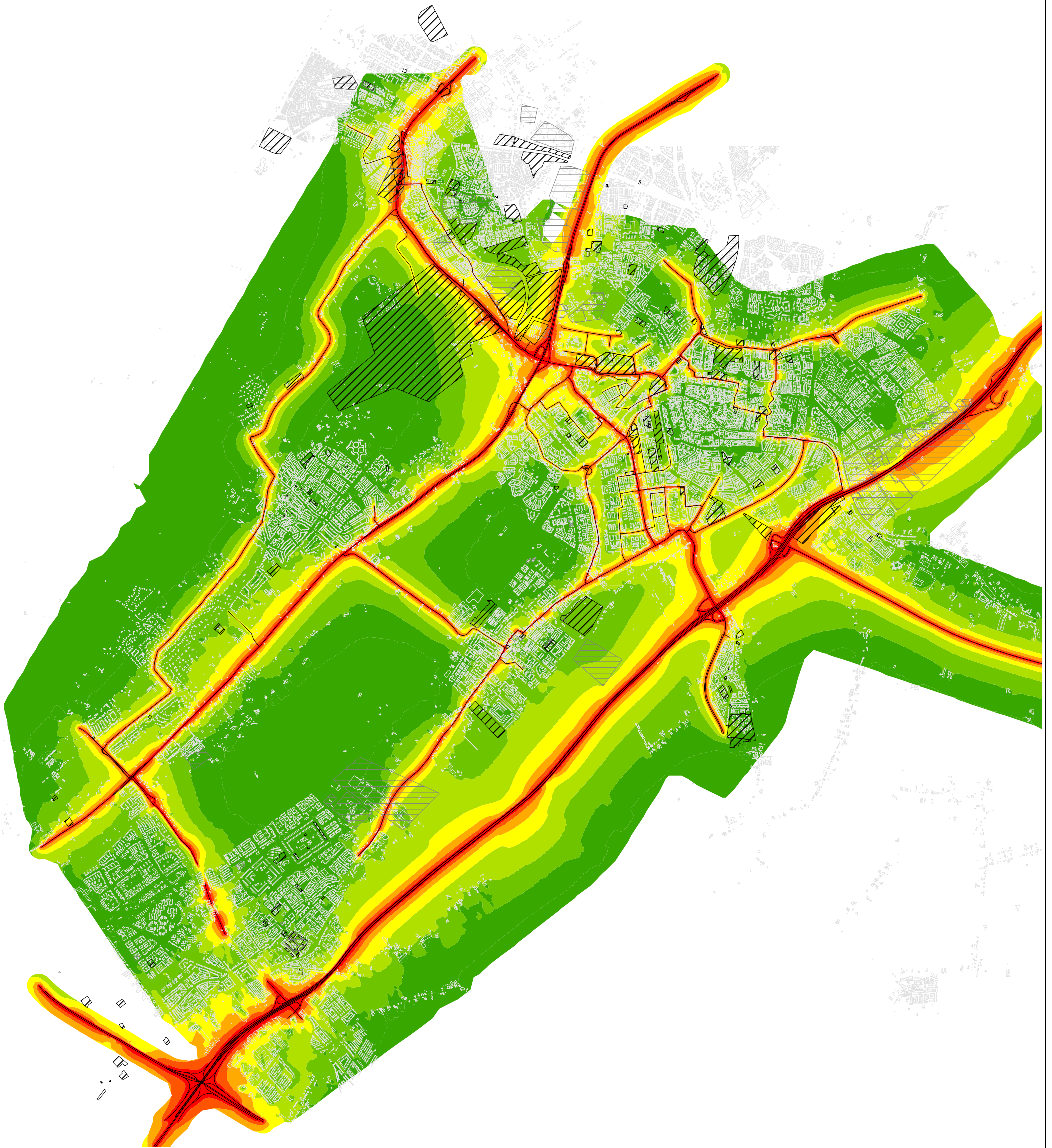
- 1
- 2
- 3
- 4
- 5
- 6
- 7
- 8



Bijlage

2

Gecumuleerde geluidcontouren (excl. aftrek)

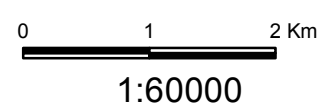


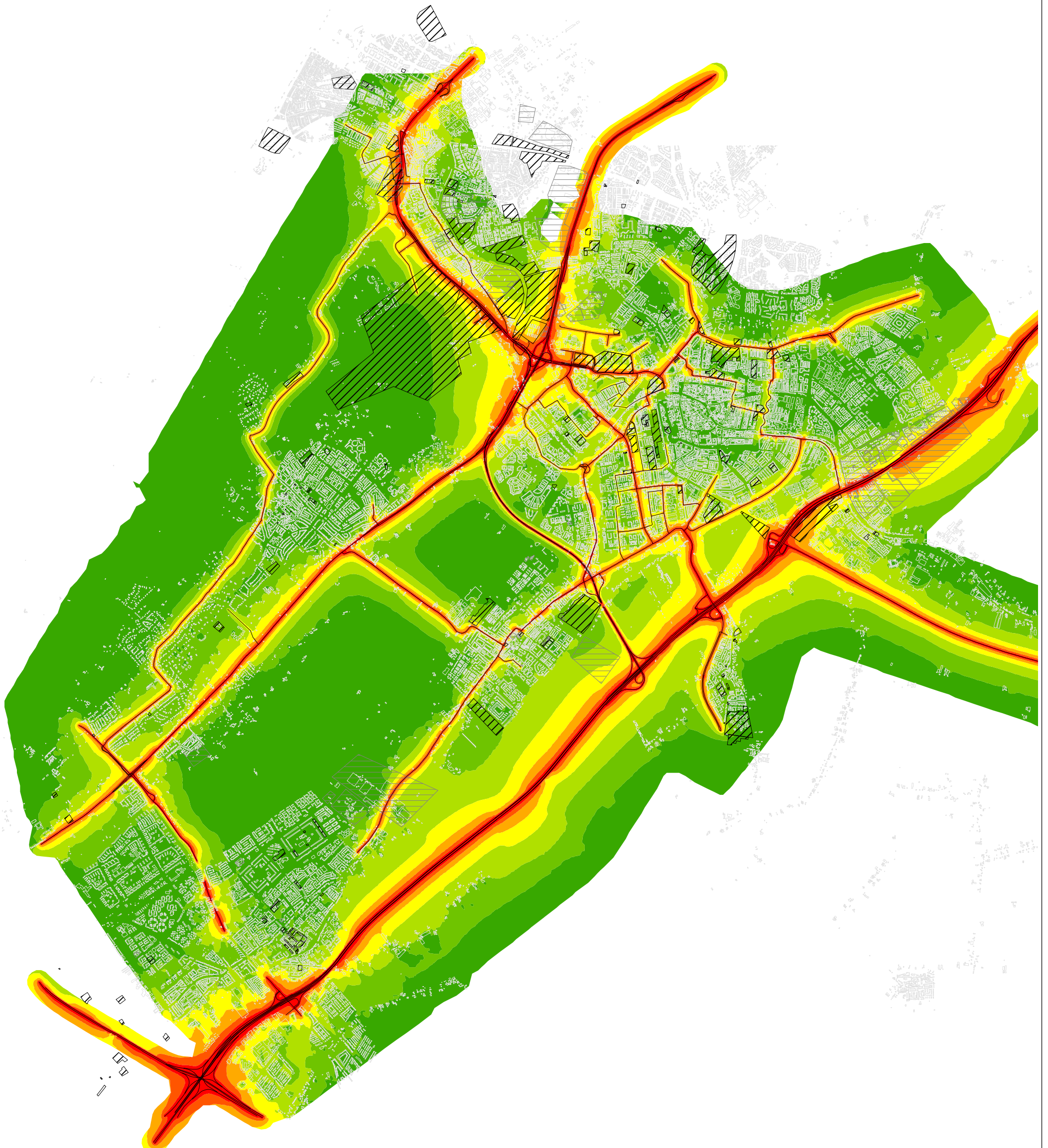
Legenda

- Wegen referentie
- ▨ Ontwikkelingen opgave gemeente
- ▩ Monitoringsysteem woningbouwplannen
- Gebouwen

Geluidbelasting in Lden [dB]

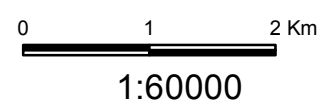
- < 48 dB
- 48 - 53 dB
- 53 - 58 dB
- 58 - 63 dB
- 63 - 68 dB
- 68 - 73 dB
- 73 - 99 dB

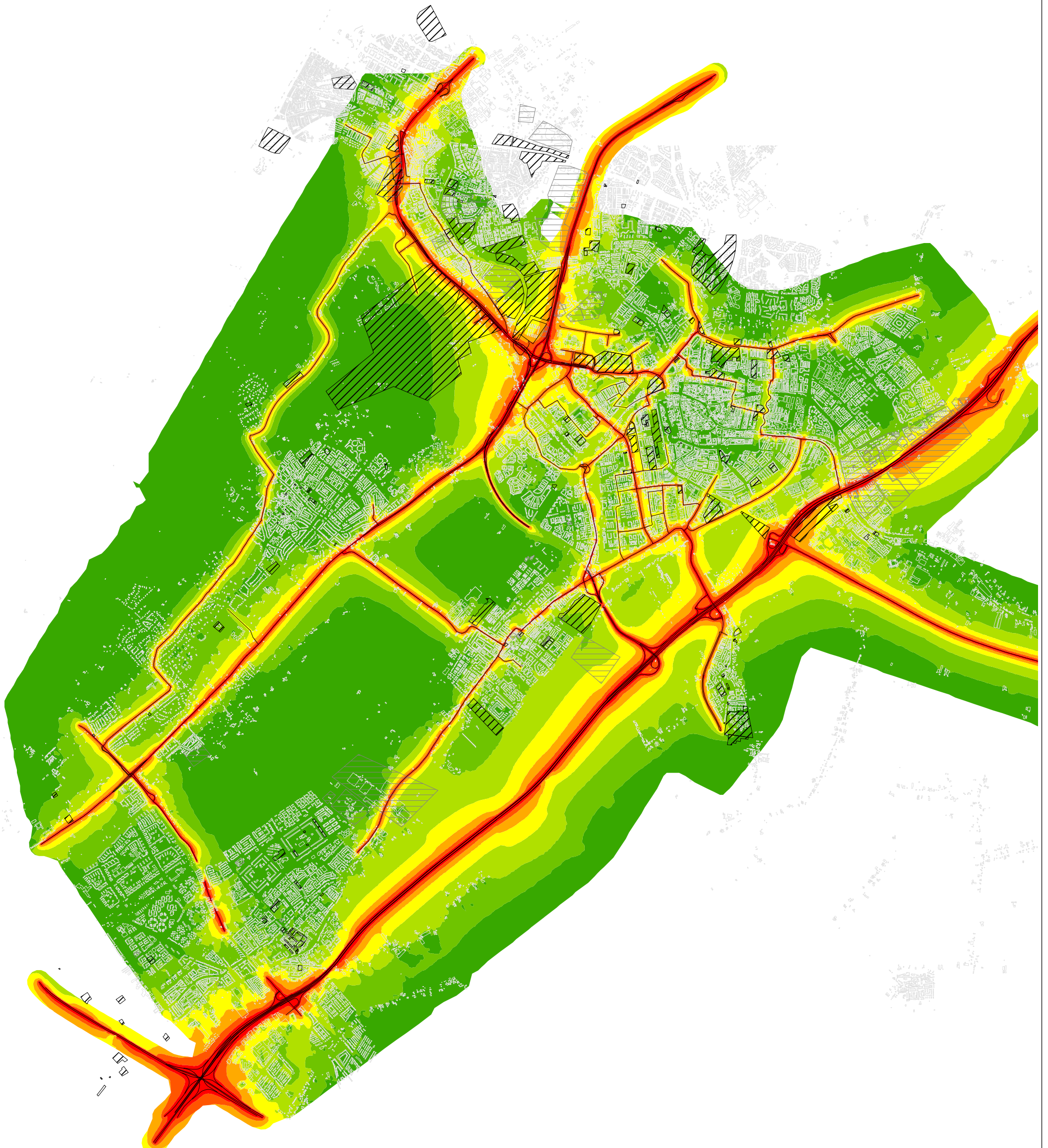




Legenda

- Wegen N11 west 2
- ▨ Ontwikkelingen opgave gemeente
- ▩ Monitoringssysteem Woningbouwplannen
- Gebouwen
- < 48 dB
- 48 - 53 dB
- 53 - 58 dB
- 58 - 63 dB
- 63 - 68 dB
- 68 - 73 dB
- 73 - 99 dB



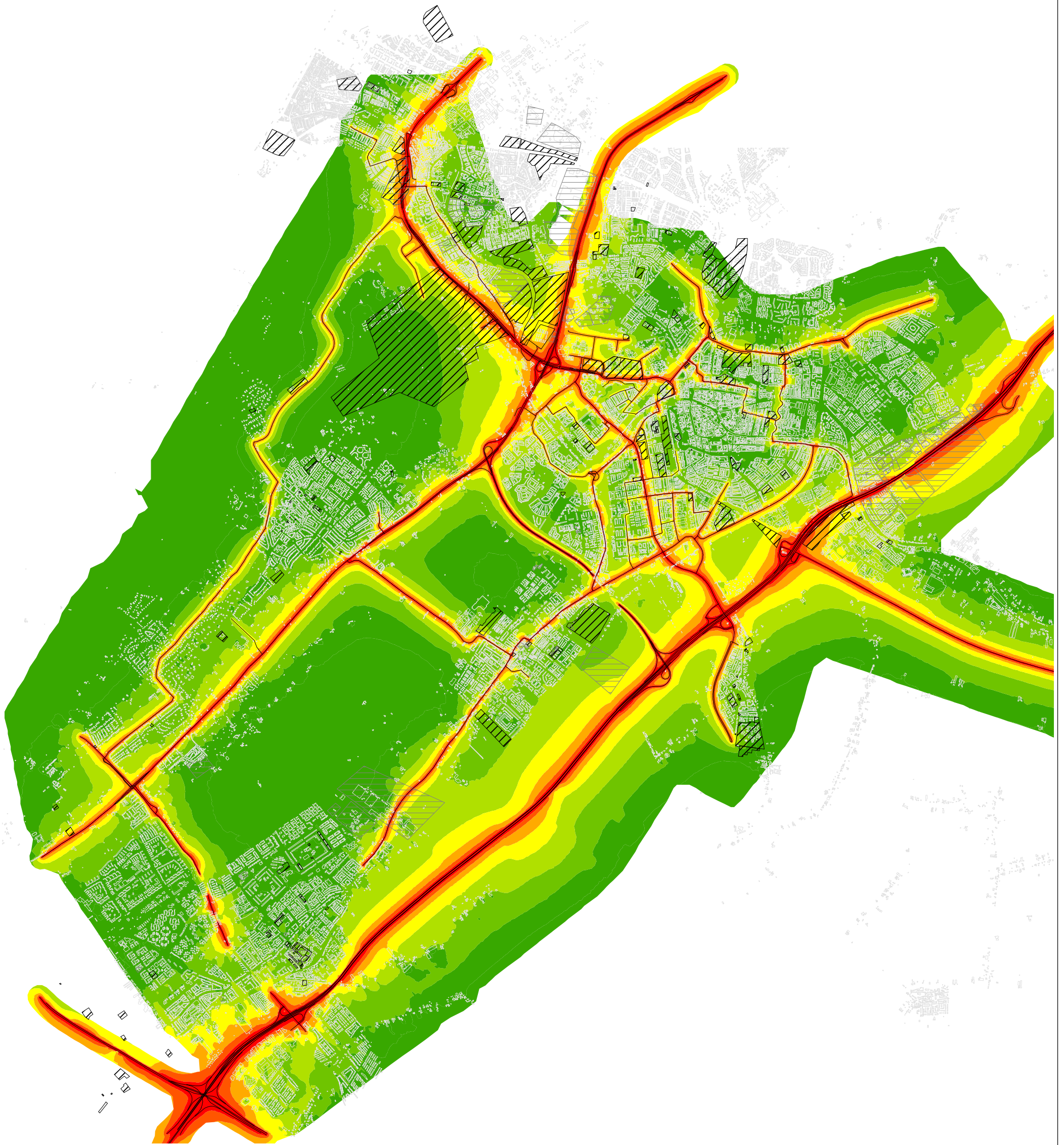


Legenda

- Wegen N11 west 4
- ▨ Ontwikkelingen opgave gemeente
- ▩ Monitoringssysteem woningbouwplannen
- Gebouwen
- < 48 dB
- 48 - 53 dB
- 53 - 58 dB
- 58 - 63 dB
- 63 - 68 dB
- 68 - 73 dB
- 73 - 99 dB

0 1 2 Km
1:60000



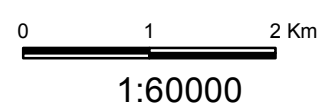


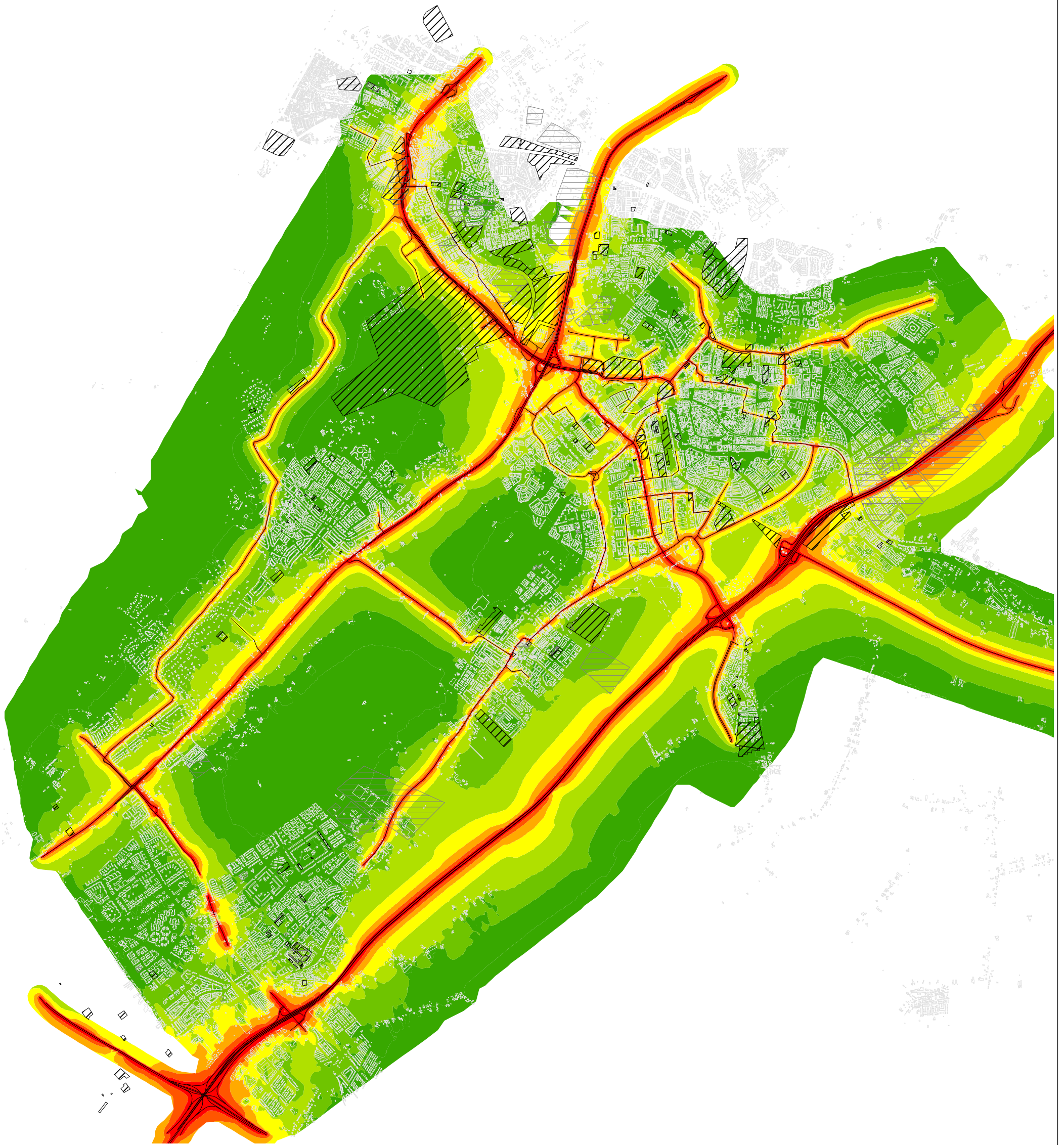
Legenda

- Wegen ZnB
- ▨ Ontwikkelingen opgave gemeente
- ▩ Monitoringssysteem woningbouwplannen
- Gebouwen

Geluidbelasting in Lden [dB]

- < 48 dB
- 48 - 53 dB
- 53 - 58 dB
- 58 - 63 dB
- 63 - 68 dB
- 68 - 73 dB
- 73 - 99 dB



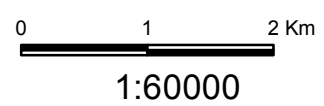


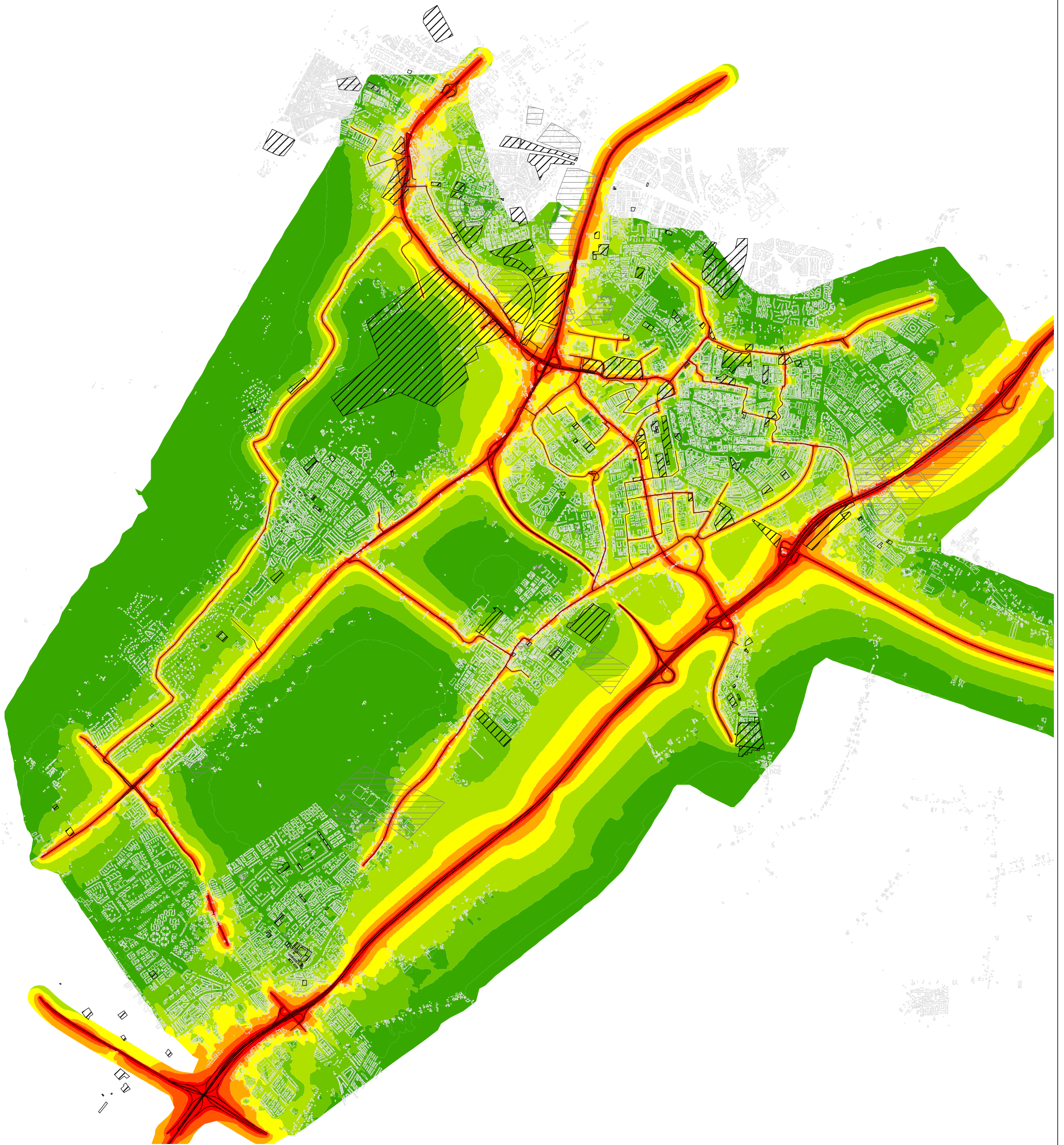
Legenda

- Wegen ZnB A
- ▨ Ontwikkelingen opgave gemeente
- ▩ Monitoringssysteem woningbouwplannen
- Gebouwen

Geluidbelasting in Lden [dB]

- < 48 dB
- 48 - 53 dB
- 53 - 58 dB
- 58 - 63 dB
- 63 - 68 dB
- 68 - 73 dB
- 73 - 99 dB



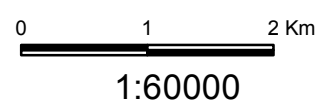


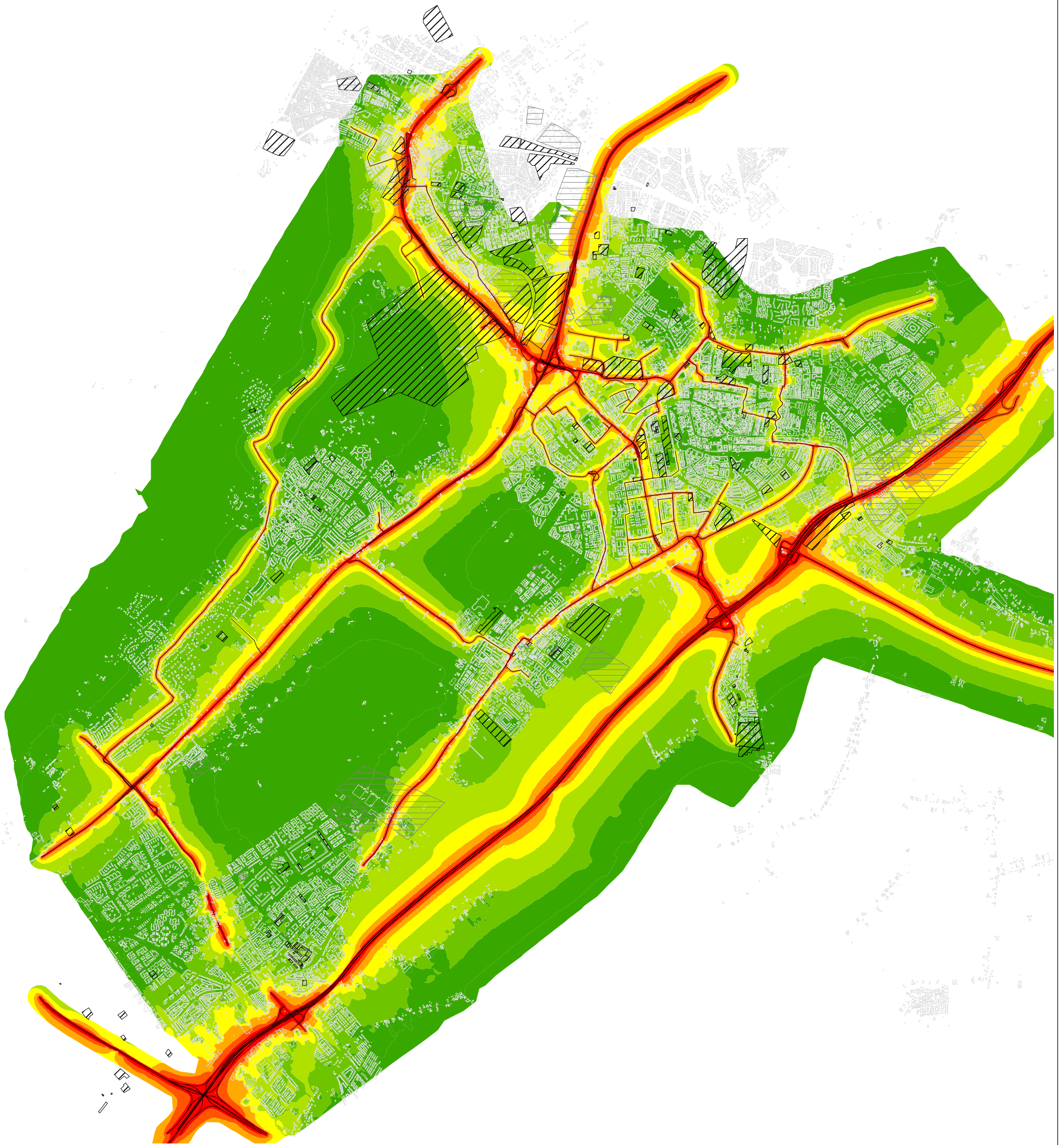
Legenda

- Wegen ZnB F
- ▨ Ontwikkelingen opgave gemeente
- ▩ Monitoringssysteem woningbouwplannen
- Gebouwen

Geluidbelasting in Lden [dB]

- < 48 dB
- 48 - 53 dB
- 53 - 58 dB
- 58 - 63 dB
- 63 - 68 dB
- 68 - 73 dB
- 73 - 99 dB



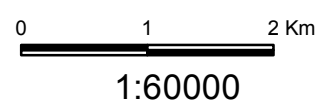


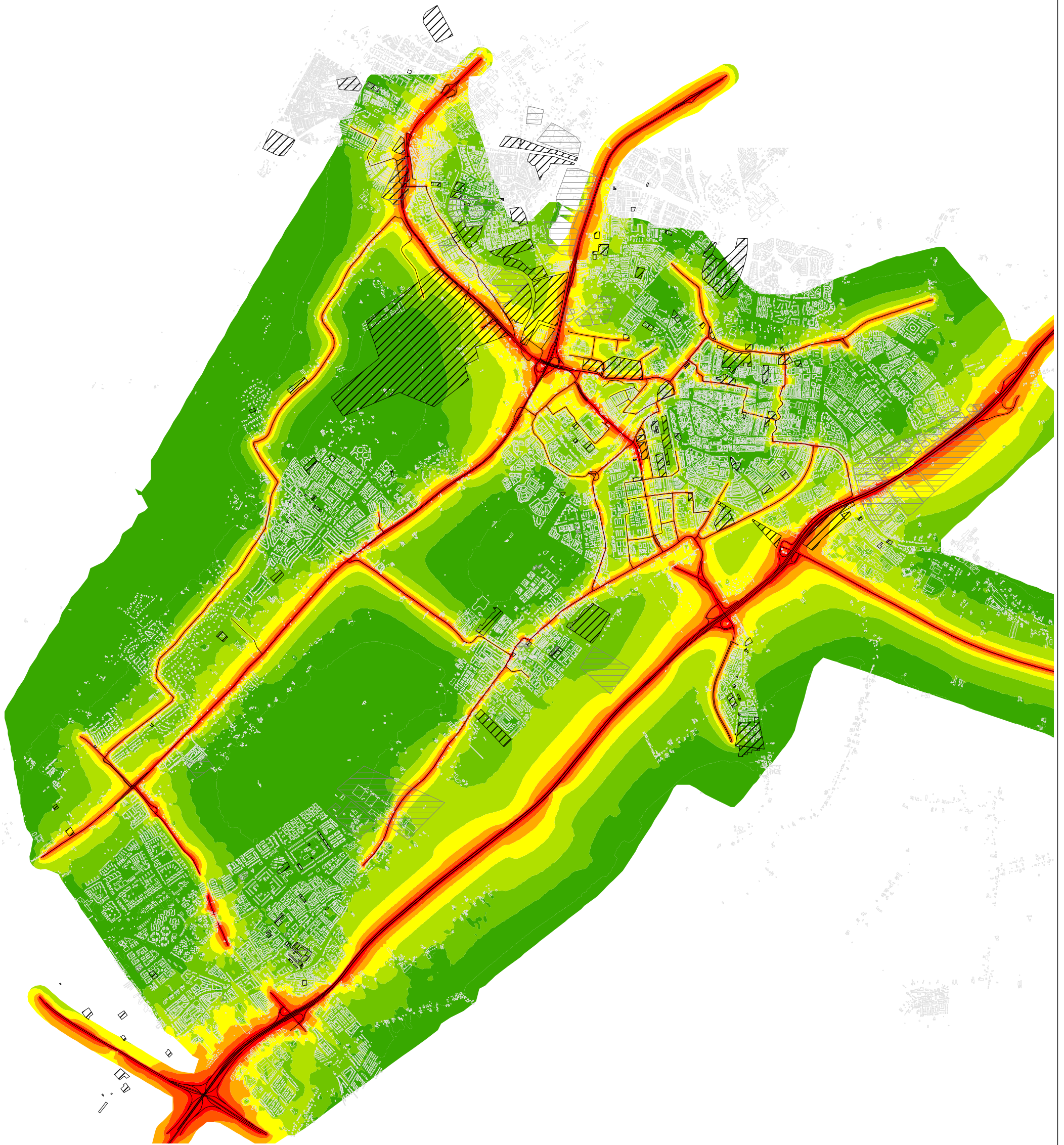
Legenda

- Wegen CA
- ▨ Ontwikkelingen opgave gemeente
- ▩ Monitoringssysteem woningbouwplannen
- Gebouwen

Geluidbelasting in Lden [dB]

- < 48 dB
- 48 - 53 dB
- 53 - 58 dB
- 58 - 63 dB
- 63 - 68 dB
- 68 - 73 dB
- 73 - 99 dB



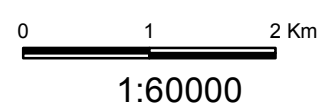


Legenda

- Wegen Ca G
- ▨ Ontwikkelingen opgave gemeente
- ▩ Monitoringssysteem woningbouwplannen
- Gebouwen

Geluidbelasting in Lden [dB]

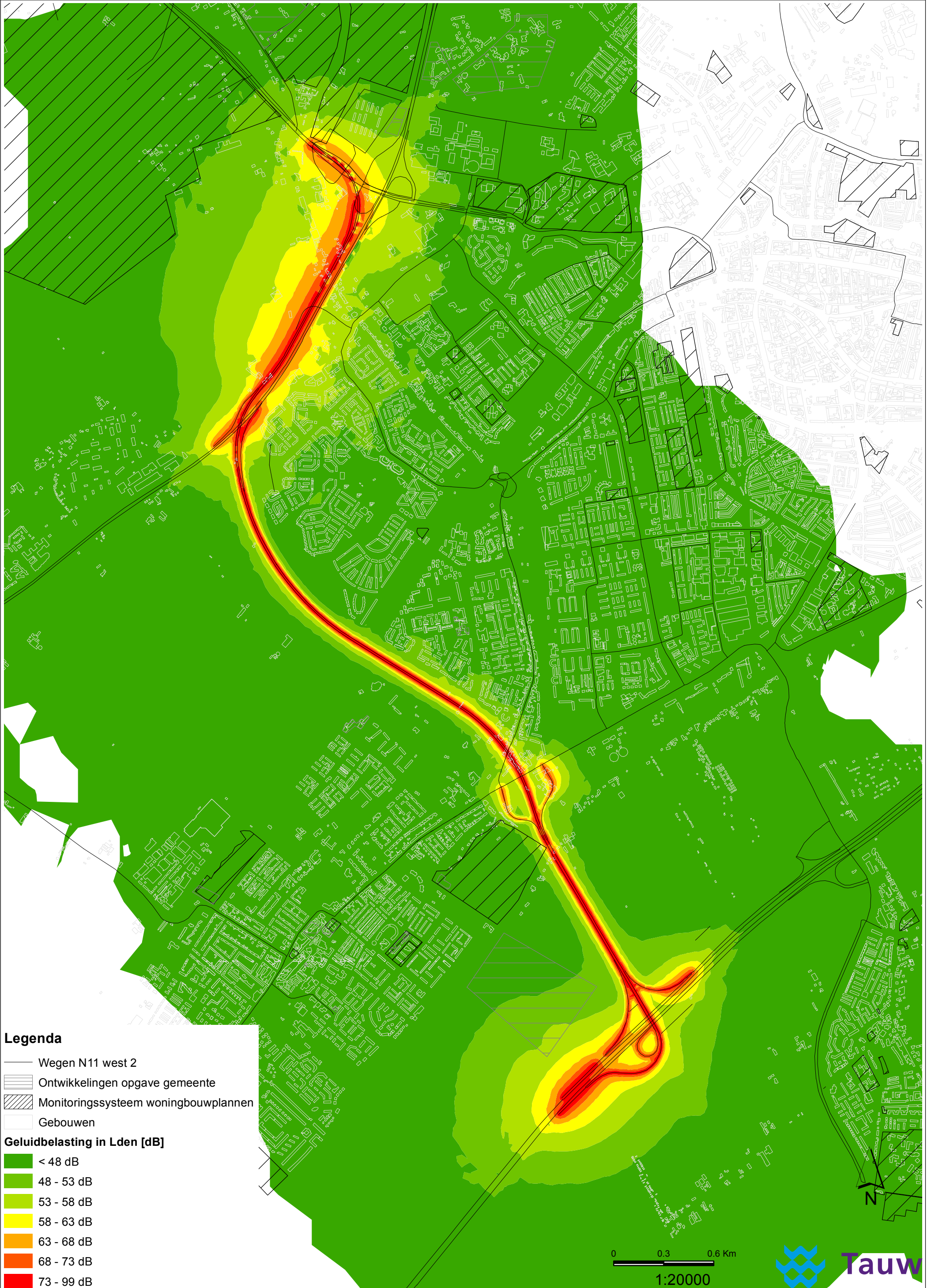
- < 48 dB
- 48 - 53 dB
- 53 - 58 dB
- 58 - 63 dB
- 63 - 68 dB
- 68 - 73 dB
- 73 - 99 dB

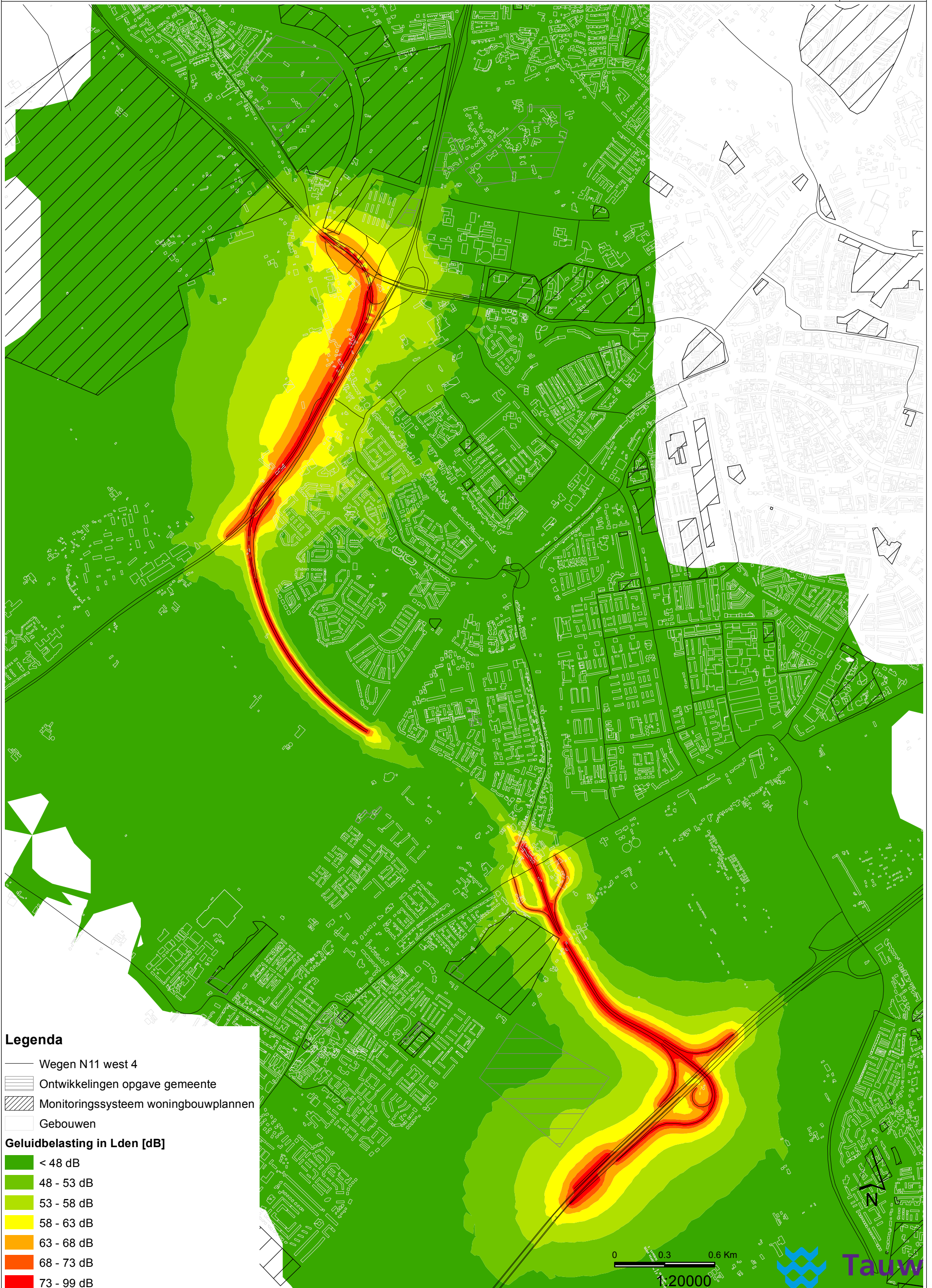


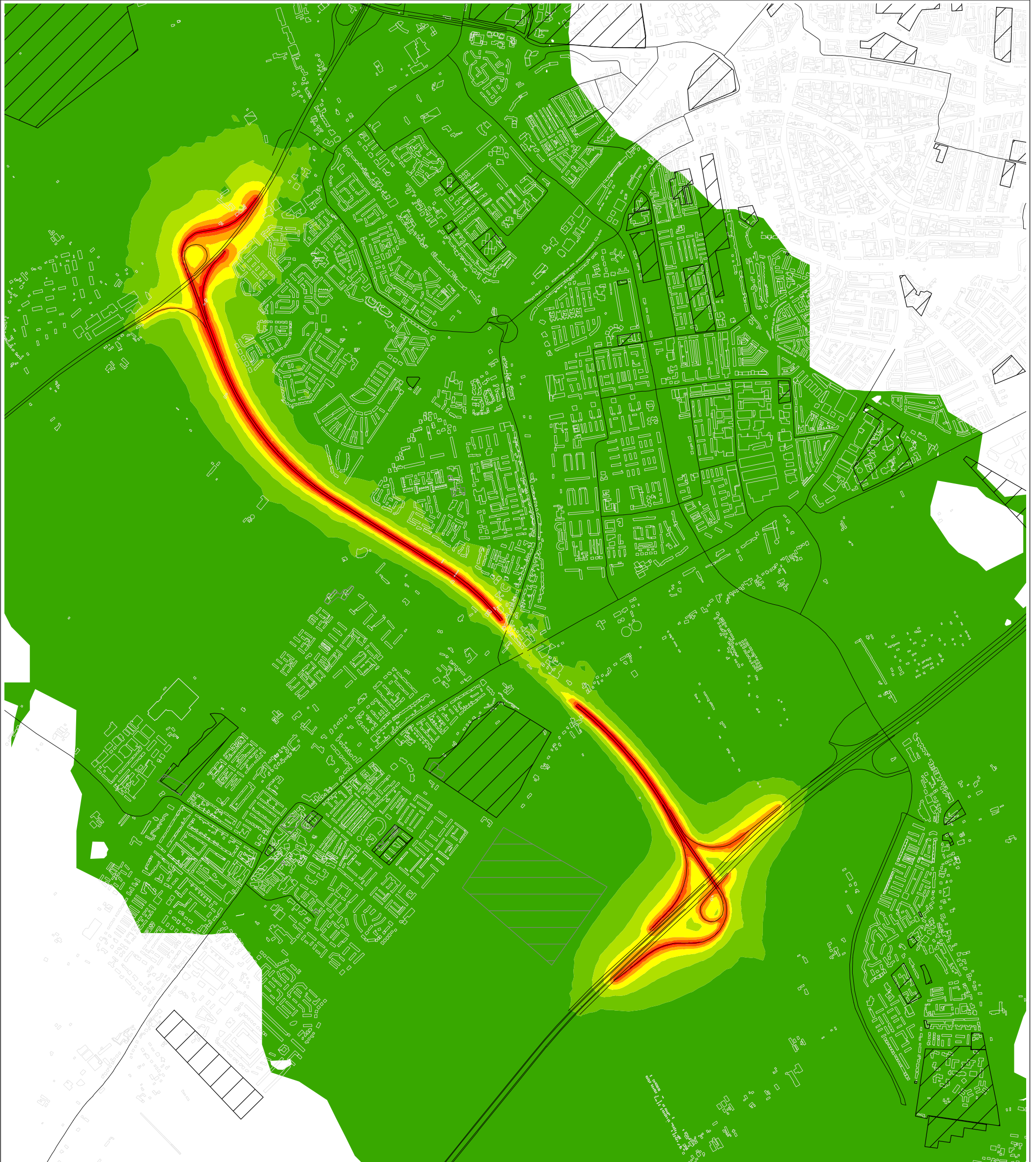
Bijlage

3












Geluidcontouren nieuwe wegen inclusief aftrek artikel 110g

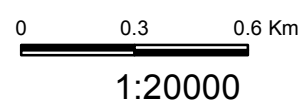






Legenda

-  Wegen ZnB
-  Ontwikkelingen opgave gemeente
-  Monitoringssysteem woningbouwplannen
-  Gebouwen
-  < 48 dB
-  48 - 53 dB
-  53 - 58 dB
-  58 - 63 dB
-  63 - 68 dB
-  68 - 73 dB
-  73 - 99 dB



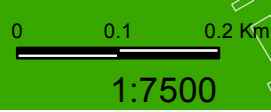


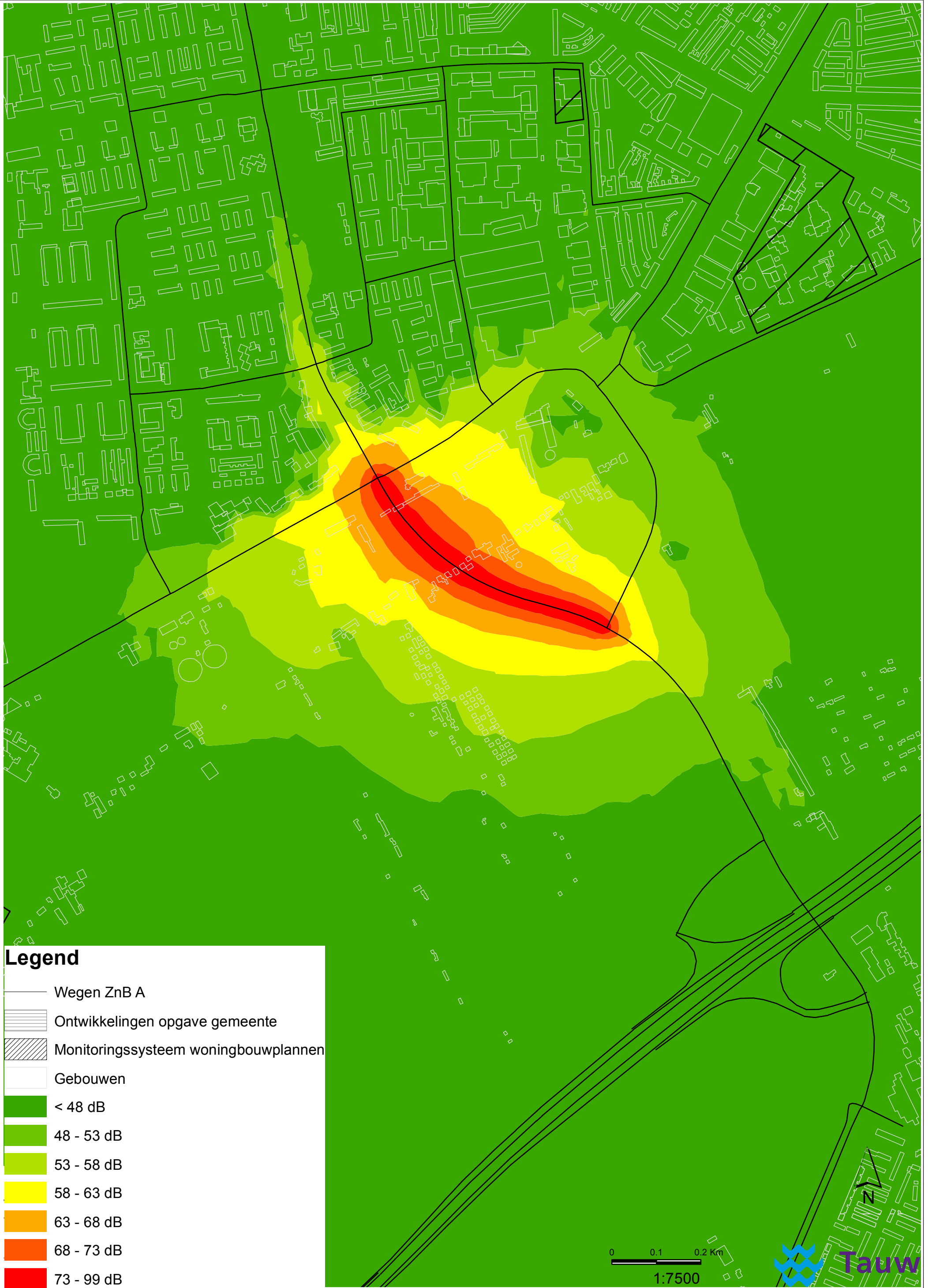
Legenda

- Wegen ZnB
- ▨ Ontwikkelingen opgave gemeente
- ▨ Monitoringssysteem woningbouwplannen
- Gebouwen












Geluidbelasting in Lden [dB]

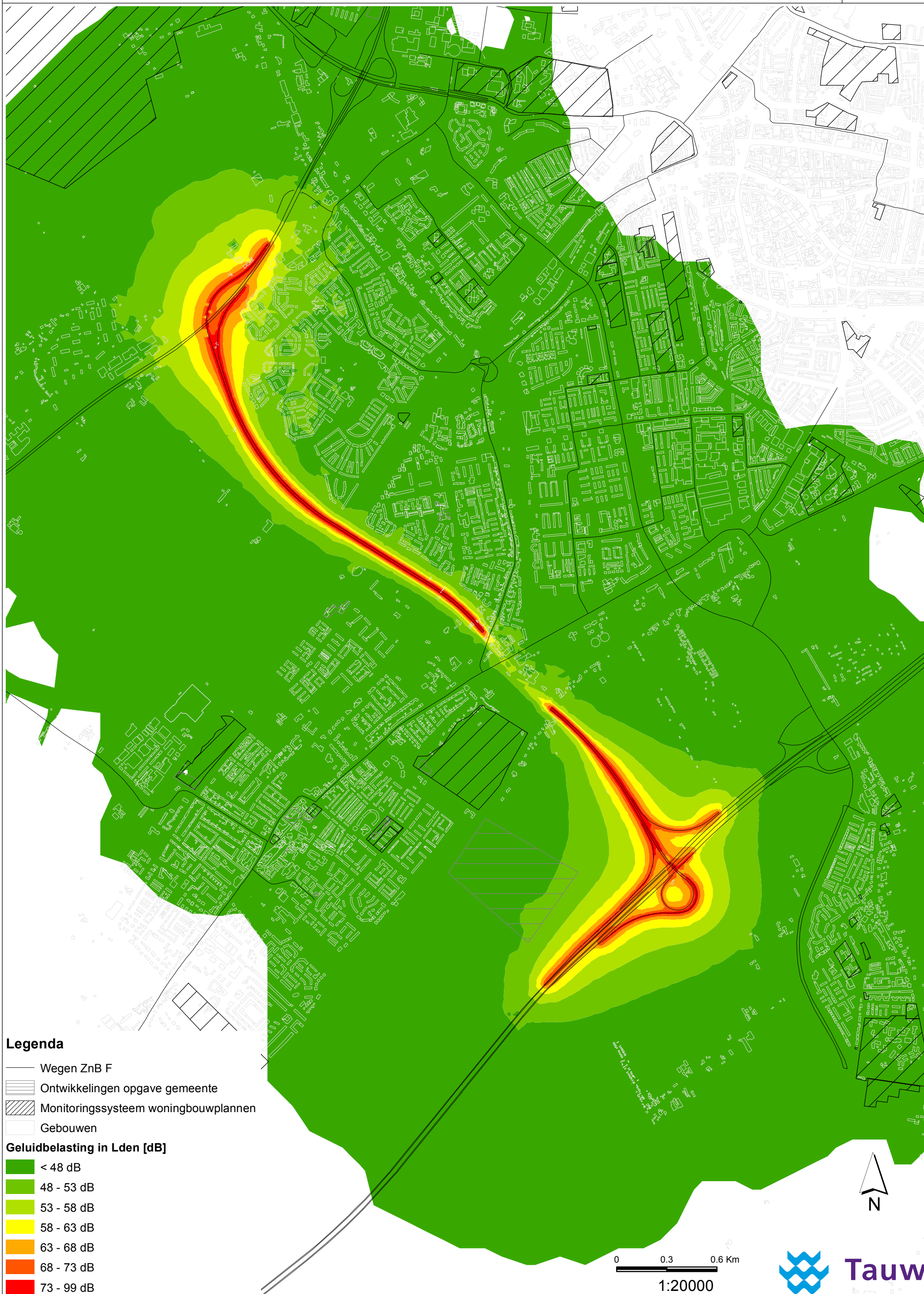
- < 48 dB
- 48 - 53 dB
- 53 - 58 dB
- 58 - 63 dB
- 63 - 68 dB
- 68 - 73 dB
- 73 - 99 dB

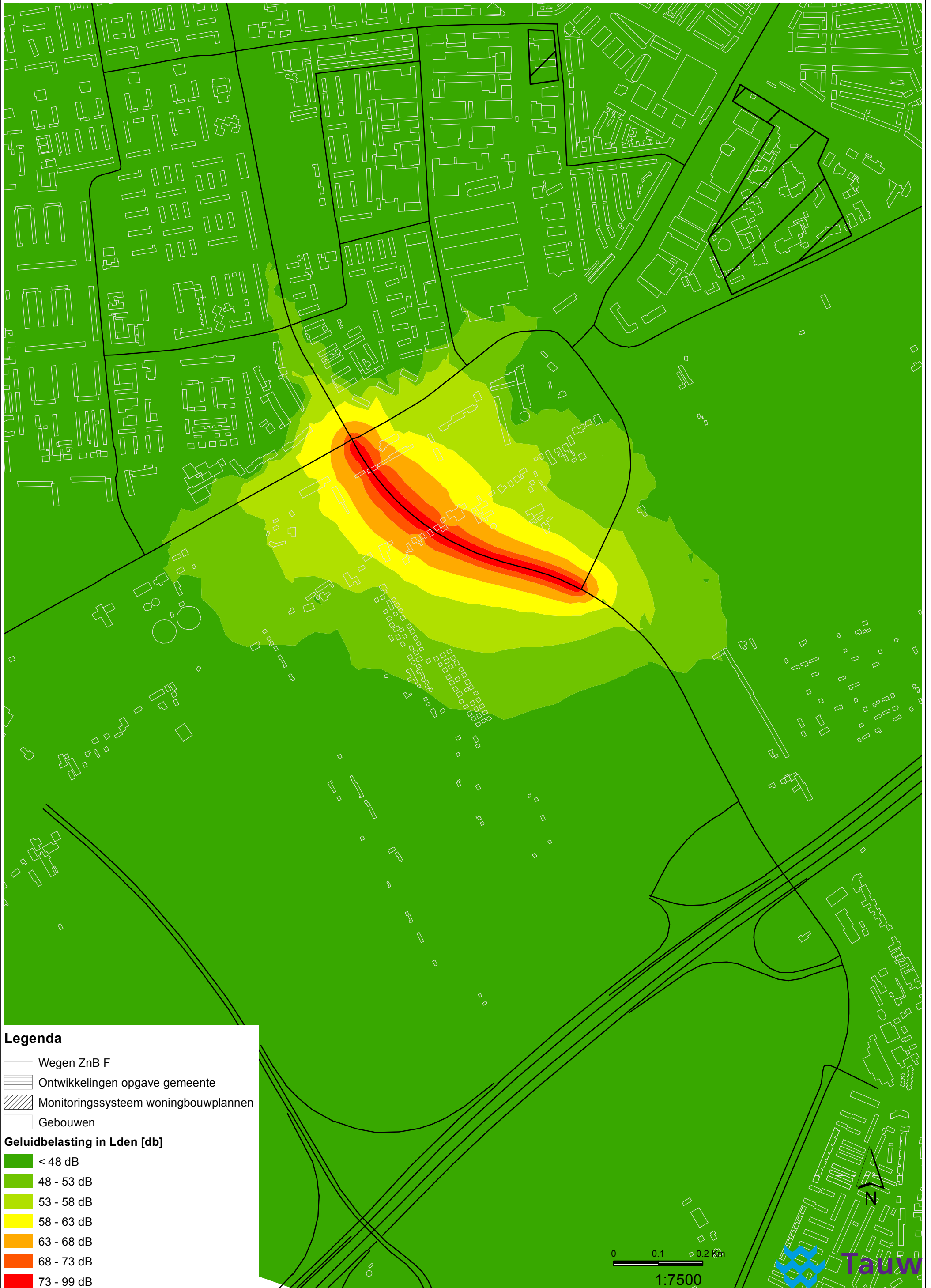


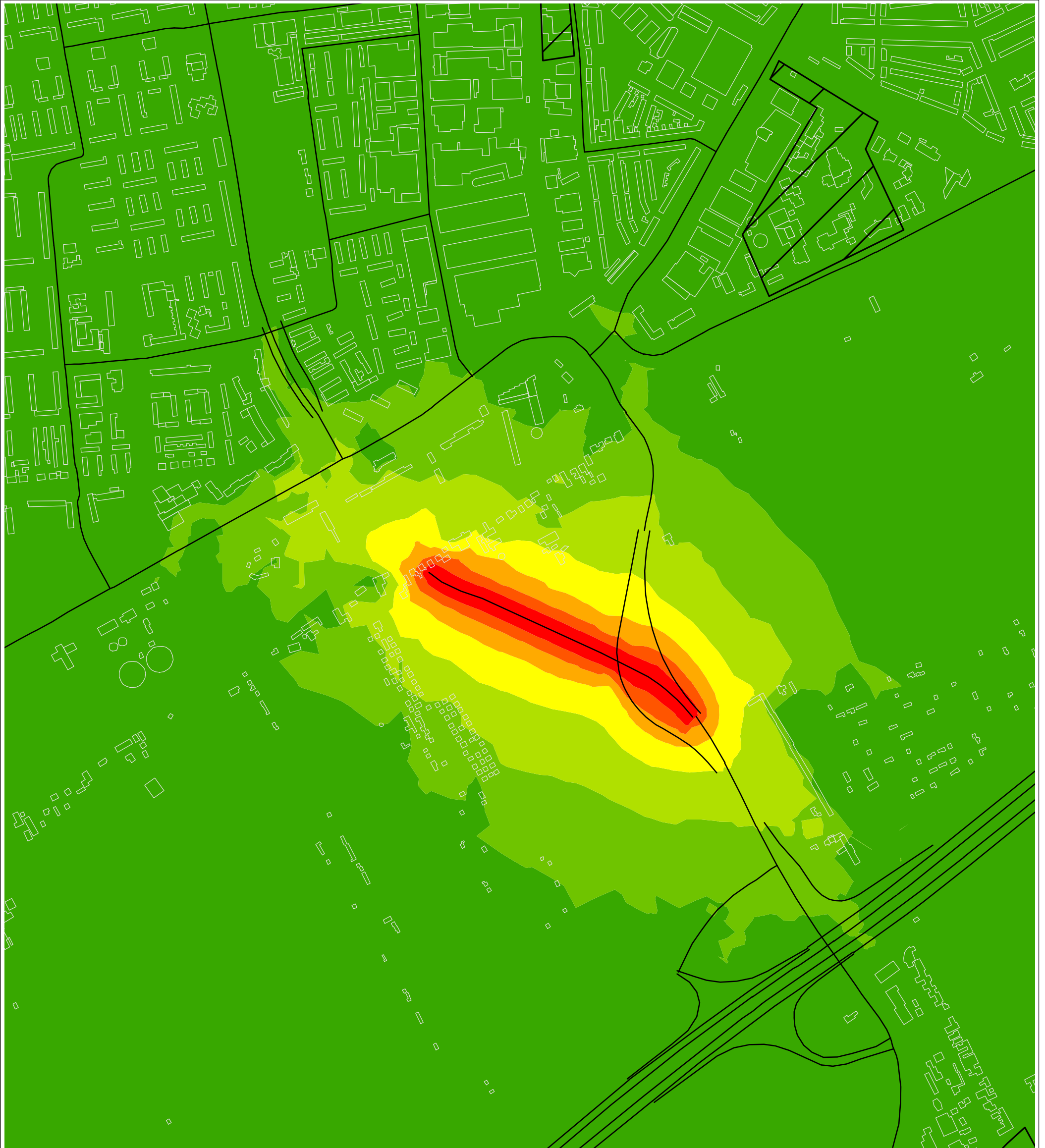


Legend

-  Wegen ZnB A
-  Ontwikkelingen opgave gemeente
-  Monitoringssysteem woningbouwplannen
-  Gebouwen
-  < 48 dB
-  48 - 53 dB
-  53 - 58 dB
-  58 - 63 dB
-  63 - 68 dB
-  68 - 73 dB
-  73 - 99 dB





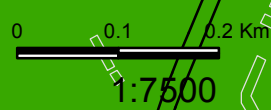


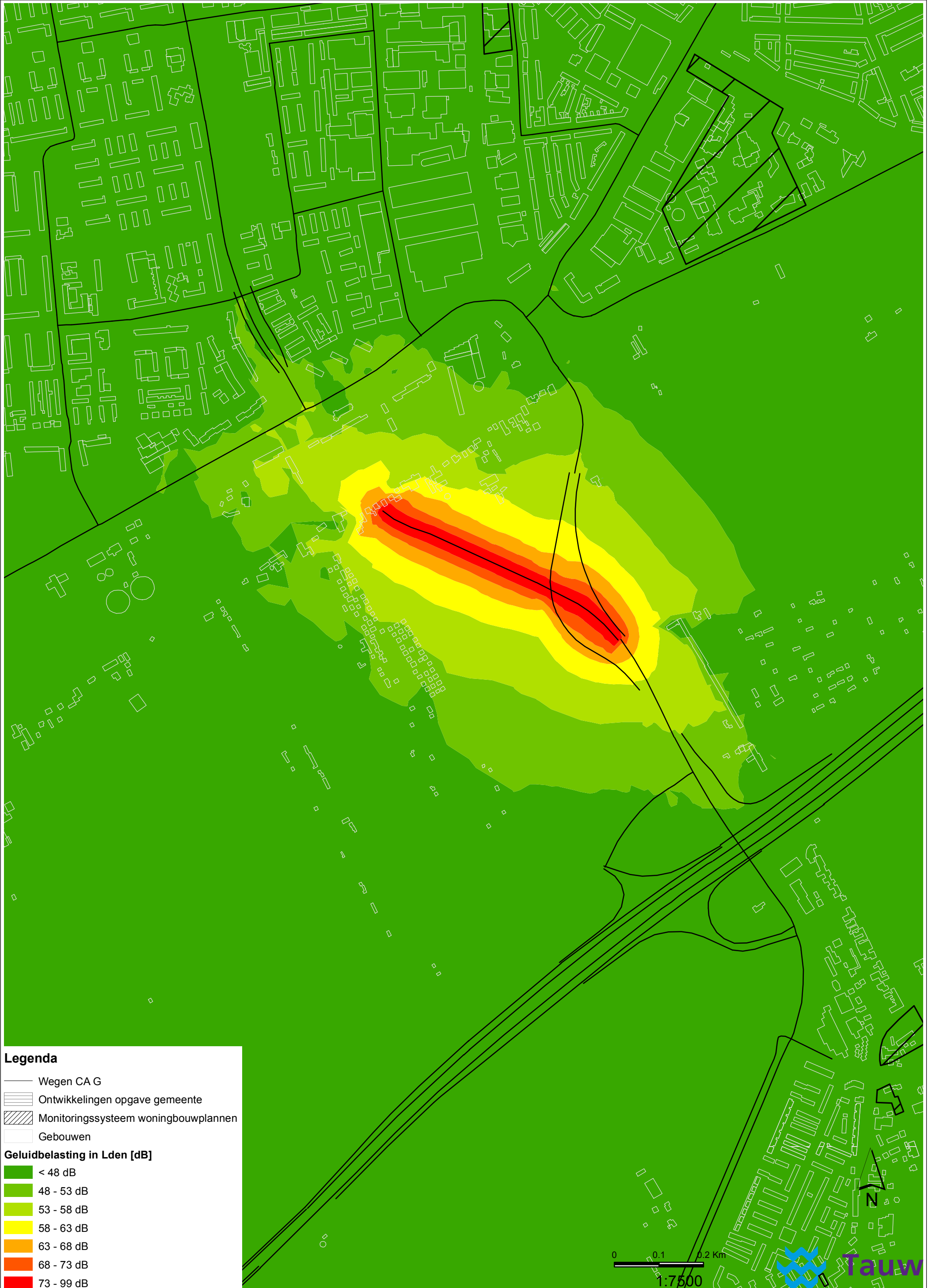
Legenda

- Wegen CA
- ▨ Ontwikkelingen opgave gemeente
- ▨ Monitoringssysteem woningbouwplannen
- Gebouwen

Geluidbelasting in Lden [dB]

- < 48 dB
- 48 - 53 dB
- 53 - 58 dB
- 58 - 63 dB
- 63 - 68 dB
- 68 - 73 dB
- 73 - 99 dB

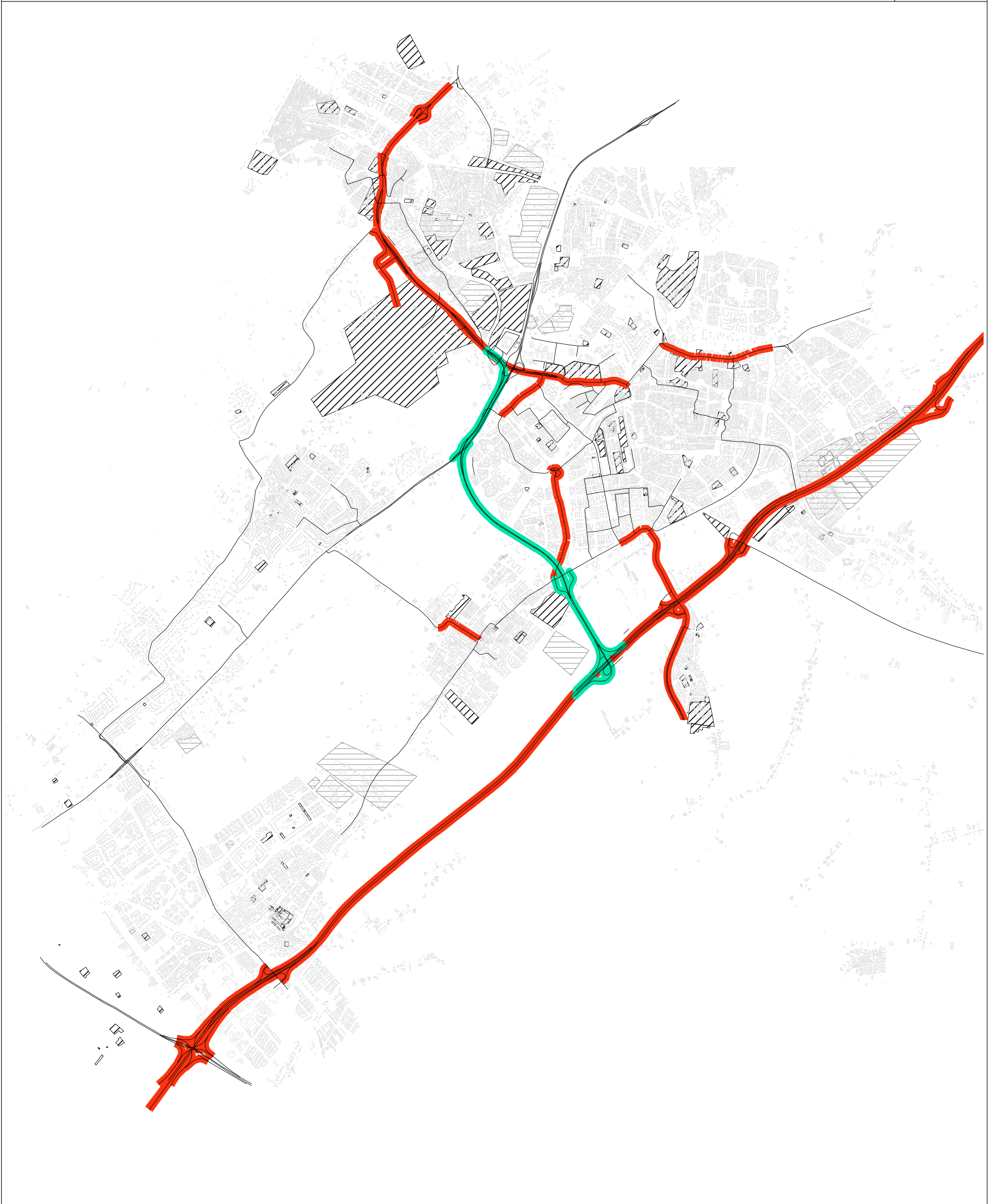










Bijlage

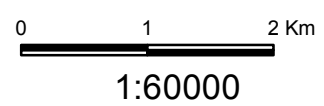
4

Figuren wegen > 2 dB









Legenda

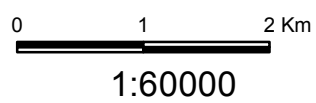
-  Overige wegen
-  Nieuwe weg N11 west 2
-  2 dB wegen
-  Gebouwen
-  Ontwikkelingen opgave gemeente
-  Monitoringsysteem Woningbouwplannen





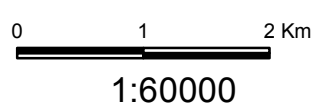
Legenda

-  Overige wegen
-  Nieuwe weg N11 west 4
-  2 dB wegen
-  Gebouwen
-  Ontwikkelingen opgave gemeente
-  Monitoringsysteem Woningbouwplannen











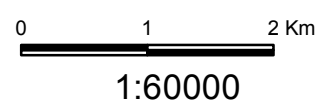
- Legenda**
- Overige wegen
 - Nieuwe weg ZnB
 - 2 dB wegen
 - Gebouwen
 - ▨ Ontwikkelingen opgave gemeente
 - ▩ Monitoringsysteem Woningbouwplannen











Legenda

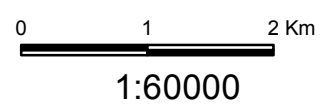
-  Overige wegen
-  Nieuwe weg ZnB A
-  2 dB wegen
-  Gebouwen
-  Ontwikkelingen opgave gemeente
-  Monitoringsysteem Woningbouwplannen





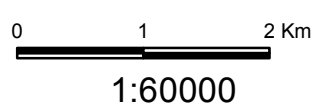
Legenda

-  Overige wegen
-  Nieuwe weg ca F
-  2 dB wegen
-  Gebouwen
-  Ontwikkelingen opgave gemeente
-  Monitoringsysteem Woningbouwplannen





- Legenda**
- Overige wegen
 - Bypass CA
 - 2 dB wegen
 - Gebouwen
 - Ontwikkelingen opgave gemeente
 - Monitoringssystem Woningbouwplannen



Bijlage

5

Literatuurlijst

Document	Auteur	Jaar
Wet geluidhinder (Wgh) (nieuwe versie geldend per 1 januari 2007)	Ministerie VROM	2007
Reken- en meetvoorschrift geluidhinder 2006 (nieuwe versie geldend per 1 oktober 2010)	Ministerie VROM	2010
2 ^e fase MER RijnlandRoute Achtergrondrapport verkeer Concept 22 maart 2012	Goudappel Coffeng	2012
Integrale benadering Holland Rijnland 15 oktober 2009	Ministerie VenW	2009
Ontwerpen Advin	Advin	2012
Tracébesluit A4 Burgerveen-Leiden 2009, gedeelte Leiderdorp-Leiden	Rijkswaterstaat	2009

I

Bijlage

6

Overzicht saneringswoningen

BIJLAGE II: MELDING WEGVERKEERSLAWAAI

Gemeente: Leiden
Projectnummer: 44.0546.00

straat	nr.	toev.	postcode	plaats	soort object (1)	maatgevende weg	eerder een maximum snelheid van 30 km/u ingevoerd?	waarneem- hoogte (m)	geluidbel. in 1986 (dB(A))	geluidbel. toekomst (dB(A))	afrek art. 110g / 103 Wgh	te treffen maatregel (2)	maatregelen uitgevoerd? (3)
Harmen Doumastraat	2			Leiden	W	Vrijheidslaan		5	62			5	
Herenstraat	32			Leiden	W	Herenstraat		5	63			5	
Rosenburch	13			Leiden	W	Vrijheidslaan		5	62			5	
Rosenburch	14			Leiden	W	Vrijheidslaan		5	62			5	
Rosenburch	15			Leiden	W	Vrijheidslaan		5	62			5	
Rosenburch	16			Leiden	W	Vrijheidslaan		5	62			5	
Rosenburch	17			Leiden	W	Vrijheidslaan		5	62			5	
Rosenburch	18			Leiden	W	Vrijheidslaan		5	62			5	
Rosenburch	25			Leiden	W	Vrijheidslaan		5	62			5	
Rosenburch	26			Leiden	W	Vrijheidslaan		5	62			5	
Rosenburch	27			Leiden	W	Vrijheidslaan		5	62			5	
Rosenburch	28			Leiden	W	Vrijheidslaan		5	62			5	
Rosenburch	29			Leiden	W	Vrijheidslaan		5	62			5	
Rosenburch	30			Leiden	W	Vrijheidslaan		5	62			5	
Rosenburch	37			Leiden	W	Vrijheidslaan		5	62			5	
Rosenburch	38			Leiden	W	Vrijheidslaan		5	62			5	
Rosenburch	39			Leiden	W	Vrijheidslaan		5	62			5	
Rosenburch	40			Leiden	W	Vrijheidslaan		5	62			5	
Rosenburch	41			Leiden	W	Vrijheidslaan		5	62			5	
Rosenburch	42			Leiden	W	Vrijheidslaan		5	62			5	
Rosenburch	49			Leiden	W	Vrijheidslaan		5	62			5	
Rosenburch	50			Leiden	W	Vrijheidslaan		5	62			5	
Rosenburch	51			Leiden	W	Vrijheidslaan		5	62			5	
Rosenburch	52			Leiden	W	Vrijheidslaan		5	62			5	
Rosenburch	53			Leiden	W	Vrijheidslaan		5	62			5	
Rosenburch	54			Leiden	W	Vrijheidslaan		5	62			5	
Rosenburch	60			Leiden	W	Vrijheidslaan		5	62			5	
Rosenburch	61			Leiden	W	Vrijheidslaan		5	62			5	
Rosenburch	62			Leiden	W	Vrijheidslaan		5	62			5	
Rosenburch	63			Leiden	W	Vrijheidslaan		5	62			5	
Rosenburch	64			Leiden	W	Vrijheidslaan		5	62			5	
Rosenburch	65			Leiden	W	Vrijheidslaan		5	62			5	
Rosenburch	66			Leiden	W	Vrijheidslaan		5	62			5	
Rosenburch	67			Leiden	W	Vrijheidslaan		5	62			5	
Rosenburch	68			Leiden	W	Vrijheidslaan		5	62			5	
Rosenburch	69			Leiden	W	Vrijheidslaan		5	62			5	

straat	nr.	toev.	postcode	plaats	soort object (1)	maatgevende weg	eerder een maximum snelheid van 30 km/u ingevoerd?	waarneem- hoogte (m)	geluidbel. in 1986 (dB(A))	geluidbel. toekomst (dB(A))	aftek art. 110g / 103 Wgh	te treffen maatregel (2)	maatregelen uitgevoerd? (3)
Rosenburch	70			Leiden	W	Vrijheidsla		5	62			5	
Rosenburch	71			Leiden	W	Vrijheidsla		5	62			5	
Rosenburch	72			Leiden	W	Vrijheidsla		5	62			5	
Rosenburch	73			Leiden	W	Vrijheidsla		5	62			5	
Rosenburch	74			Leiden	W	Vrijheidsla		5	62			5	
Rosenburch	147			Leiden	W	Vrijheidsla		5	62			5	
Rosenburch	148			Leiden	W	Vrijheidsla		5	62			5	
Rosenburch	149			Leiden	W	Vrijheidsla		5	62			5	
Rosenburch	150			Leiden	W	Vrijheidsla		5	62			5	
Rosenburch	151			Leiden	W	Vrijheidsla		5	62			5	
Rosenburch	152			Leiden	W	Vrijheidsla		5	62			5	
Rosenburch	153			Leiden	W	Vrijheidsla		5	62			5	
Rosenburch	154			Leiden	W	Vrijheidsla		5	62			5	
Rosenburch	155			Leiden	W	Vrijheidsla		5	62			5	
Rosenburch	156			Leiden	W	Vrijheidsla		5	62			5	
Rosenburch	157			Leiden	W	Vrijheidsla		5	62			5	
Rosenburch	158			Leiden	W	Vrijheidsla		5	62			5	
Rosenburch	159			Leiden	W	Vrijheidsla		5	62			5	
Rosenburch	160			Leiden	W	Vrijheidsla		5	62			5	
Rosenburch	167			Leiden	W	Vrijheidsla		5	62			5	
Rosenburch	168			Leiden	W	Vrijheidsla		5	62			5	
Rosenburch	169			Leiden	W	Vrijheidsla		5	62			5	
Rosenburch	170			Leiden	W	Vrijheidsla		5	62			5	
Rosenburch	171			Leiden	W	Vrijheidsla		5	62			5	
Rosenburch	172			Leiden	W	Vrijheidsla		5	62			5	
Rosenburch	173			Leiden	W	Vrijheidsla		5	62			5	
Rosenburch	174			Leiden	W	Vrijheidsla		5	62			5	
Rosenburch	175			Leiden	W	Vrijheidsla		5	62			5	
Rosenburch	176			Leiden	W	Vrijheidsla		5	62			5	
Rosenburch	177			Leiden	W	Vrijheidsla		5	62			5	
Rosenburch	178			Leiden	W	Vrijheidsla		5	62			5	
Rosenburch	179			Leiden	W	Vrijheidsla		5	62			5	
Rosenburch	180			Leiden	W	Vrijheidsla		5	62			5	
Rosenburch	187			Leiden	W	Vrijheidsla		5	62			5	
Rosenburch	188			Leiden	W	Vrijheidsla		5	62			5	
Rosenburch	189			Leiden	W	Vrijheidsla		5	62			5	
Rosenburch	190			Leiden	W	Vrijheidsla		5	62			5	
Rosenburch	191			Leiden	W	Vrijheidsla		5	62			5	
Rosenburch	192			Leiden	W	Vrijheidsla		5	62			5	
Rosenburch	193			Leiden	W	Vrijheidsla		5	62			5	
Vrijheidsla	198			Leiden	W	Vrijheidsla		5	62			5	

straat	nr.	toev.	postcode	plaats	soort object ⁽¹⁾	maatgevende weg	eerder een maximum snelheid van 30 km/u ingevoerd?	waarneemhoogte (m)	geluidbel. in 1986 (dB(A))	geluidbel. toekomst (dB(A))	aftek art. 110g / 103 Wgh	te treffen maatregel ⁽²⁾	maatregelen uitgevoerd? ⁽³⁾
Vrijheidslaan	200			Leiden	W	Vrijheidslaan		5	62			5	
Vrijheidslaan	202			Leiden	W	Vrijheidslaan		5	62			5	
Vrijheidslaan	204			Leiden	W	Vrijheidslaan		5	62			5	
Vrijheidslaan	206			Leiden	W	Vrijheidslaan		5	62			5	
Vrijheidslaan	208			Leiden	W	Vrijheidslaan		5	62			5	
Vrijheidslaan	210			Leiden	W	Vrijheidslaan		5	62			5	
Vrijheidslaan	212			Leiden	W	Vrijheidslaan		5	62			5	
Vrijheidslaan	214			Leiden	W	Vrijheidslaan		5	62			5	
Vrijheidslaan	216			Leiden	W	Vrijheidslaan		5	62			5	
Vrijheidslaan	218			Leiden	W	Vrijheidslaan		5	62			5	
Vrijheidslaan	220			Leiden	W	Vrijheidslaan		5	62			5	
Vrijheidslaan	222			Leiden	W	Vrijheidslaan		5	62			5	
Vrijheidslaan	224			Leiden	W	Vrijheidslaan		5	62			5	
Vrijheidslaan	226			Leiden	W	Vrijheidslaan		5	62			5	
Vrijheidslaan	228			Leiden	W	Vrijheidslaan		5	62			5	
Vrijheidslaan	230			Leiden	W	Vrijheidslaan		5	62			5	
Vrijheidslaan	232			Leiden	W	Vrijheidslaan		5	62			5	
Vrijheidslaan	234			Leiden	W	Vrijheidslaan		5	62			5	
Vrijheidslaan	236			Leiden	W	Vrijheidslaan		5	62			5	
Vrijheidslaan	238			Leiden	W	Vrijheidslaan		5	62			5	
Vrijheidslaan	240			Leiden	W	Vrijheidslaan		5	62			5	
Vrijheidslaan	242			Leiden	W	Vrijheidslaan		5	62			5	
Vrijheidslaan	244			Leiden	W	Vrijheidslaan		5	62			5	
Vrijheidslaan	246			Leiden	W	Vrijheidslaan		5	62			5	
Vrijheidslaan	248			Leiden	W	Vrijheidslaan		5	62			5	
Vrijheidslaan	250			Leiden	W	Vrijheidslaan		5	62			5	
Vrijheidslaan	252			Leiden	W	Vrijheidslaan		5	62			5	
Vrijheidslaan	254			Leiden	W	Vrijheidslaan		5	62			5	
Vrijheidslaan	256			Leiden	W	Vrijheidslaan		5	62			5	
Vrijheidslaan	258			Leiden	W	Vrijheidslaan		5	62			5	
Vrijheidslaan	260			Leiden	W	Vrijheidslaan		5	62			5	
Vrijheidslaan	262			Leiden	W	Vrijheidslaan		5	62			5	
Vrijheidslaan	264			Leiden	W	Vrijheidslaan		5	62			5	
Vrijheidslaan	266			Leiden	W	Vrijheidslaan		5	62			5	
Vrijheidslaan	268			Leiden	W	Vrijheidslaan		5	62			5	
Vrijheidslaan	270			Leiden	W	Vrijheidslaan		5	62			5	
Vrijheidslaan	272			Leiden	W	Vrijheidslaan		5	62			5	
Vrijheidslaan	274			Leiden	W	Vrijheidslaan		5	62			5	
Vrijheidslaan	276			Leiden	W	Vrijheidslaan		5	62			5	
Vrijheidslaan	278			Leiden	W	Vrijheidslaan		5	62			5	
Vrijheidslaan	280			Leiden	W	Vrijheidslaan		5	62			5	

straat	nr.	toev.	postcode	plaats	soort object (1)	maatgevende weg	eerder een maximum snelheid van 30 km/u ingevoerd?	waarneem- hoogte (m)	geluidbel. in 1986 (dB(A))	geluidbel. toekomst (dB(A))	aftek art. 110g / 103 Wgh	te treffen maatregel (2)	maatregelen uitgevoerd? (3)
Vrijheidslaan	282			Leiden	W	Vrijheidslaan		5	62			5	
Vrijheidslaan	284			Leiden	W	Vrijheidslaan		5	62			5	
Vrijheidslaan	286			Leiden	W	Vrijheidslaan		5	62			5	
Vrijheidslaan	288			Leiden	W	Vrijheidslaan		5	62			5	
Vrijheidslaan	290			Leiden	W	Vrijheidslaan		5	62			5	
Vrijheidslaan	292			Leiden	W	Vrijheidslaan		5	62			5	
Vrijheidslaan	294			Leiden	W	Vrijheidslaan		5	62			5	
Vrijheidslaan	296			Leiden	W	Vrijheidslaan		5	62			5	
Vrijheidslaan	298			Leiden	W	Vrijheidslaan		5	62			5	
Vrijheidslaan	300			Leiden	W	Vrijheidslaan		5	62			5	
Vrijheidslaan	302			Leiden	W	Vrijheidslaan		5	62			5	
Vrijheidslaan	304			Leiden	W	Vrijheidslaan		5	62			5	
Vrijheidslaan	306			Leiden	W	Vrijheidslaan		5	62			5	
Vrijheidslaan	308			Leiden	W	Vrijheidslaan		5	62			5	
Vrijheidslaan	310			Leiden	W	Vrijheidslaan		5	62			5	
Vrijheidslaan	312			Leiden	W	Vrijheidslaan		5	62			5	
Vrijheidslaan	314			Leiden	W	Vrijheidslaan		5	62			5	
Vrijheidslaan	316			Leiden	W	Vrijheidslaan		5	62			5	
Vrijheidslaan	318			Leiden	W	Vrijheidslaan		5	62			5	
Vrijheidslaan	320			Leiden	W	Vrijheidslaan		5	62			5	
Vrijheidslaan	322			Leiden	W	Vrijheidslaan		5	62			5	
Vrijheidslaan	324			Leiden	W	Vrijheidslaan		5	62			5	
Vrijheidslaan	326			Leiden	W	Vrijheidslaan		5	62			5	
Vrijheidslaan	328			Leiden	W	Vrijheidslaan		5	62			5	
Vrijheidslaan	330			Leiden	W	Vrijheidslaan		5	62			5	
Vrijheidslaan	332			Leiden	W	Vrijheidslaan		5	62			5	
Vrijheidslaan	334			Leiden	W	Vrijheidslaan		5	62			5	
Vrijheidslaan	336			Leiden	W	Vrijheidslaan		5	62			5	
Vrijheidslaan	338			Leiden	W	Vrijheidslaan		5	62			5	
Vrijheidslaan	340			Leiden	W	Vrijheidslaan		5	62			5	
Vrijheidslaan	342			Leiden	W	Vrijheidslaan		5	62			5	
Vrijheidslaan	344			Leiden	W	Vrijheidslaan		5	62			5	
Vrijheidslaan	346			Leiden	W	Vrijheidslaan		5	62			5	
Vrijheidslaan	348			Leiden	W	Vrijheidslaan		5	62			5	
Vrijheidslaan	350			Leiden	W	Vrijheidslaan		5	62			5	
Vrijheidslaan	352			Leiden	W	Vrijheidslaan		5	62			5	
Vrijheidslaan	354			Leiden	W	Vrijheidslaan		5	62			5	
Vrijheidslaan	356			Leiden	W	Vrijheidslaan		5	62			5	
Vrijheidslaan	358			Leiden	W	Vrijheidslaan		5	62			5	
Vrijheidslaan	360			Leiden	W	Vrijheidslaan		5	62			5	
Vrijheidslaan	362			Leiden	W	Vrijheidslaan		5	62			5	

straat	nr.	toev.	postcode	plaats	soort object ⁽¹⁾	maatgevende weg	eerder een maximum snelheid van 30 km/u ingevoerd?	waarneemhoogte (m)	geluidbel. in 1986 (dB(A))	geluidbel. toekomst (dB(A))	aftek art. 110g / 103 Wgh	te treffen maatregel ⁽²⁾	maatregelen uitgevoerd? ⁽³⁾
Vrijheidslaan								5	62			5	
Vrijheidslaan	364			Leiden	W	Vrijheidslaan		5	62			5	
Vrijheidslaan	366			Leiden	W	Vrijheidslaan		5	62			5	
Vrijheidslaan	368			Leiden	W	Vrijheidslaan		5	62			5	
Vrijheidslaan	370			Leiden	W	Vrijheidslaan		5	62			5	
Vrijheidslaan	372			Leiden	W	Vrijheidslaan		5	62			5	
Vrijheidslaan	374			Leiden	W	Vrijheidslaan		5	62			5	
Vrijheidslaan	376			Leiden	W	Vrijheidslaan		5	62			5	
Vrijheidslaan	378			Leiden	W	Vrijheidslaan		5	62			5	
Vrijheidslaan	380			Leiden	W	Vrijheidslaan		5	62			5	
Vrijheidslaan	382			Leiden	W	Vrijheidslaan		5	62			5	
Vrijheidslaan	384			Leiden	W	Vrijheidslaan		5	62			5	
Vrijheidslaan	386			Leiden	W	Vrijheidslaan		5	62			5	
Vrijheidslaan	388			Leiden	W	Vrijheidslaan		5	62			5	
Vrijheidslaan	390			Leiden	W	Vrijheidslaan		5	62			5	
Vrijheidslaan	392			Leiden	W	Vrijheidslaan		5	62			5	
Vrijheidslaan	394			Leiden	W	Vrijheidslaan		5	62			5	
Vrijheidslaan	396			Leiden	W	Vrijheidslaan		5	62			5	
Vrijheidslaan	398			Leiden	W	Vrijheidslaan		5	62			5	
Vrijheidslaan	400			Leiden	W	Vrijheidslaan		5	62			5	
Vrijheidslaan	402			Leiden	W	Vrijheidslaan		5	62			5	
Vrijheidslaan	404			Leiden	W	Vrijheidslaan		5	62			5	
Vrijheidslaan	406			Leiden	W	Vrijheidslaan		5	62			5	
Vrijheidslaan	408			Leiden	W	Vrijheidslaan		5	62			5	
Vrijheidslaan	410			Leiden	W	Vrijheidslaan		5	62			5	
Vrijheidslaan	412			Leiden	W	Vrijheidslaan		5	62			5	
Vrijheidslaan	414			Leiden	W	Vrijheidslaan		5	62			5	
Vrijheidslaan	416			Leiden	W	Vrijheidslaan		5	62			5	
Vrijheidslaan	418			Leiden	W	Vrijheidslaan		5	62			5	
Vrijheidslaan	420			Leiden	W	Vrijheidslaan		5	62			5	
Vrijheidslaan	422			Leiden	W	Vrijheidslaan		5	62			5	
Vrijheidslaan	424			Leiden	W	Vrijheidslaan		5	62			5	
Vrijheidslaan	426			Leiden	W	Vrijheidslaan		5	62			5	
Vrijheidslaan	428			Leiden	W	Vrijheidslaan		5	62			5	
Vrijheidslaan	430			Leiden	W	Vrijheidslaan		5	62			5	
Vrijheidslaan	432			Leiden	W	Vrijheidslaan		5	62			5	
Vrijheidslaan	434			Leiden	W	Vrijheidslaan		5	62			5	
Vrijheidslaan	436			Leiden	W	Vrijheidslaan		5	62			5	
Vrijheidslaan	438			Leiden	W	Vrijheidslaan		5	62			5	
Vrijheidslaan	440			Leiden	W	Vrijheidslaan		5	62			5	
Vrijheidslaan	442			Leiden	W	Vrijheidslaan		5	62			5	
Vrijheidslaan	444			Leiden	W	Vrijheidslaan		5	62			5	

straat	nr.	toev.	postcode	plaats	soort object ⁽¹⁾	maatgevende weg	eerder een maximum snelheid van 30 km/u ingevoerd?	waarneemhoogte (m)	geluidbel. in 1986 (dB(A))	geluidbel. toekomst (dB(A))	aftek art. 110g / 103 Wgh	te treffen maatregel ⁽²⁾	maatregelen uitgevoerd? ⁽³⁾
Vrijheidslaan								5	62			5	
Vrijheidslaan	446			Leiden	W	Vrijheidslaan		5	62			5	
Vrijheidslaan	448			Leiden	W	Vrijheidslaan		5	62			5	
Vrijheidslaan	450			Leiden	W	Vrijheidslaan		5	62			5	
Vrijheidslaan	452			Leiden	W	Vrijheidslaan		5	62			5	
Vrijheidslaan	454			Leiden	W	Vrijheidslaan		5	62			5	
Vrijheidslaan	456			Leiden	W	Vrijheidslaan		5	62			5	
Vrijheidslaan	458			Leiden	W	Vrijheidslaan		5	62			5	
Vrijheidslaan	460			Leiden	W	Vrijheidslaan		5	62			5	
Vrijheidslaan	462			Leiden	W	Vrijheidslaan		5	62			5	
Vrijheidslaan	464			Leiden	W	Vrijheidslaan		5	62			5	
Vrijheidslaan	466			Leiden	W	Vrijheidslaan		5	62			5	
Vrijheidslaan	468			Leiden	W	Vrijheidslaan		5	62			5	
Vrijheidslaan	470			Leiden	W	Vrijheidslaan		5	62			5	
Vrijheidslaan	472			Leiden	W	Vrijheidslaan		5	62			5	
Vrijheidslaan	474			Leiden	W	Vrijheidslaan		5	62			5	
Vrijheidslaan	476			Leiden	W	Vrijheidslaan		5	62			5	
Vrijheidslaan	478			Leiden	W	Vrijheidslaan		5	62			5	
Vrijheidslaan	480			Leiden	W	Vrijheidslaan		5	62			5	
Vrijheidslaan	482			Leiden	W	Vrijheidslaan		5	62			5	
Vrijheidslaan	484			Leiden	W	Vrijheidslaan		5	62			5	
Vrijheidslaan	486			Leiden	W	Vrijheidslaan		5	62			5	
Vrijheidslaan	488			Leiden	W	Vrijheidslaan		5	62			5	
Vrijheidslaan	490			Leiden	W	Vrijheidslaan		5	62			5	
Vrijheidslaan	492			Leiden	W	Vrijheidslaan		5	62			5	
Vrijheidslaan	494			Leiden	W	Vrijheidslaan		5	62			5	
Vrijheidslaan	496			Leiden	W	Vrijheidslaan		5	62			5	
Vrijheidslaan	498			Leiden	W	Vrijheidslaan		5	62			5	
Vrijheidslaan	500			Leiden	W	Vrijheidslaan		5	62			5	
Vrijheidslaan	502			Leiden	W	Vrijheidslaan		5	62			5	
Vrijheidslaan	504			Leiden	W	Vrijheidslaan		5	62			5	
Vrijheidslaan	506			Leiden	W	Vrijheidslaan		5	62			5	
Vrijheidslaan	508			Leiden	W	Vrijheidslaan		5	62			5	
Vrijheidslaan	510			Leiden	W	Vrijheidslaan		5	62			5	
Vrijheidslaan	512			Leiden	W	Vrijheidslaan		5	62			5	
Vrijheidslaan	514			Leiden	W	Vrijheidslaan		5	62			5	
Vrijheidslaan	516			Leiden	W	Vrijheidslaan		5	62			5	
Vrijheidslaan	518			Leiden	W	Vrijheidslaan		5	62			5	
Vrijheidslaan	520			Leiden	W	Vrijheidslaan		5	62			5	
Vrijheidslaan	522			Leiden	W	Vrijheidslaan		5	62			5	
Vrijheidslaan	524			Leiden	W	Vrijheidslaan		5	62			5	
Vrijheidslaan	526			Leiden	W	Vrijheidslaan		5	62			5	

straat	nr.	toev.	postcode	plaats	soort object (1)	maatgevende weg	eerder een maximum snelheid van 30 km/u ingevoerd?	waarneem- hoogte (m)	geluidbel. in 1986 (dB(A))	geluidbel. toekomst (dB(A))	aftek art. 110g / 103 Wgh	te treffen maatregel (2)	maatregelen uitgevoerd? (3)
Vrijheidslaam	528			Leiden	W	Vrijheidslaam		5	62			5	
Vrijheidslaam	530			Leiden	W	Vrijheidslaam		5	62			5	
Vrijheidslaam	532			Leiden	W	Vrijheidslaam		5	62			5	
Vrijheidslaam	534			Leiden	W	Vrijheidslaam		5	62			5	
Vrijheidslaam	536			Leiden	W	Vrijheidslaam		5	62			5	
Vrijheidslaam	538			Leiden	W	Vrijheidslaam		5	62			5	
Rosenburch	78			Leiden	W	Vrijheidslaam		5	62			5	
Rosenburch	79			Leiden	W	Vrijheidslaam		5	62			5	
Rosenburch	80			Leiden	W	Vrijheidslaam		5	62			5	
Rosenburch	87			Leiden	W	Vrijheidslaam		5	62			5	
Rosenburch	88			Leiden	W	Vrijheidslaam		5	62			5	
Rosenburch	89			Leiden	W	Vrijheidslaam		5	62			5	
Rosenburch	90			Leiden	W	Vrijheidslaam		5	62			5	
Rosenburch	91			Leiden	W	Vrijheidslaam		5	62			5	
Rosenburch	92			Leiden	W	Vrijheidslaam		5	62			5	
Rosenburch	93			Leiden	W	Vrijheidslaam		5	62			5	
Rosenburch	94			Leiden	W	Vrijheidslaam		5	62			5	
Rosenburch	95			Leiden	W	Vrijheidslaam		5	62			5	
Rosenburch	96			Leiden	W	Vrijheidslaam		5	62			5	
Rosenburch	97			Leiden	W	Vrijheidslaam		5	62			5	
Rosenburch	98			Leiden	W	Vrijheidslaam		5	62			5	
Rosenburch	99			Leiden	W	Vrijheidslaam		5	62			5	
Rosenburch	100			Leiden	W	Vrijheidslaam		5	62			5	
Rosenburch	107			Leiden	W	Vrijheidslaam		5	62			5	
Rosenburch	108			Leiden	W	Vrijheidslaam		5	62			5	
Rosenburch	109			Leiden	W	Vrijheidslaam		5	62			5	
Rosenburch	110			Leiden	W	Vrijheidslaam		5	62			5	
Rosenburch	111			Leiden	W	Vrijheidslaam		5	62			5	
Rosenburch	112			Leiden	W	Vrijheidslaam		5	62			5	
Rosenburch	113			Leiden	W	Vrijheidslaam		5	62			5	
Rosenburch	114			Leiden	W	Vrijheidslaam		5	62			5	
Rosenburch	115			Leiden	W	Vrijheidslaam		5	62			5	
Rosenburch	116			Leiden	W	Vrijheidslaam		5	62			5	
Rosenburch	117			Leiden	W	Vrijheidslaam		5	62			5	
Rosenburch	118			Leiden	W	Vrijheidslaam		5	62			5	
Rosenburch	119			Leiden	W	Vrijheidslaam		5	62			5	
Rosenburch	120			Leiden	W	Vrijheidslaam		5	62			5	
Rosenburch	127			Leiden	W	Vrijheidslaam		5	62			5	
Rosenburch	128			Leiden	W	Vrijheidslaam		5	62			5	
Rosenburch	129			Leiden	W	Vrijheidslaam		5	62			5	
Rosenburch	130			Leiden	W	Vrijheidslaam		5	62			5	

straat	nr.	toev.	postcode	plaats	soort object (1)	maatgevende weg	eerder een maximum snelheid van 30 km/u ingevoerd?	waarneem- hoogte (m)	geluidbel. in 1986 (dB(A))	geluidbel. toekomst (dB(A))	aftek art. 110g / 103 Wgh	te treffen maatregel (2)	maatregelen uitgevoerd? (3)
Rosenburch	131			Leiden	W	Vrijheidslaan		5	62			5	
Rosenburch	132			Leiden	W	Vrijheidslaan		5	62			5	
Rosenburch	133			Leiden	W	Vrijheidslaan		5	62			5	
Rosenburch	134			Leiden	W	Vrijheidslaan		5	62			5	
Rosenburch	135			Leiden	W	Vrijheidslaan		5	62			5	
Rosenburch	136			Leiden	W	Vrijheidslaan		5	62			5	
Rosenburch	137			Leiden	W	Vrijheidslaan		5	62			5	
Rosenburch	138			Leiden	W	Vrijheidslaan		5	62			5	
Rosenburch	139			Leiden	W	Vrijheidslaan		5	62			5	
Rosenburch	140			Leiden	W	Vrijheidslaan		5	62			5	
Vrijheidslaan	800			Leiden	W	Vrijheidslaan		5	62			5	
Vrijheidslaan	802			Leiden	W	Vrijheidslaan		5	62			5	
Vrijheidslaan	804			Leiden	W	Vrijheidslaan		5	62			5	
Vrijheidslaan	806			Leiden	W	Vrijheidslaan		5	62			5	
Vrijheidslaan	808			Leiden	W	Vrijheidslaan		5	62			5	
Vrijheidslaan	810			Leiden	W	Vrijheidslaan		5	62			5	
Vrijheidslaan	812			Leiden	W	Vrijheidslaan		5	62			5	
Vrijheidslaan	814			Leiden	W	Vrijheidslaan		5	62			5	
Vrijheidslaan	816			Leiden	W	Vrijheidslaan		5	62			5	
Vrijheidslaan	818			Leiden	W	Vrijheidslaan		5	62			5	
Vrijheidslaan	820			Leiden	W	Vrijheidslaan		5	62			5	
Vrijheidslaan	822			Leiden	W	Vrijheidslaan		5	62			5	
Vrijheidslaan	824			Leiden	W	Vrijheidslaan		5	62			5	
Vrijheidslaan	826			Leiden	W	Vrijheidslaan		5	62			5	
Vrijheidslaan	828			Leiden	W	Vrijheidslaan		5	62			5	
Vrijheidslaan	830			Leiden	W	Vrijheidslaan		5	62			5	
Vrijheidslaan	832			Leiden	W	Vrijheidslaan		5	62			5	
Vrijheidslaan	834			Leiden	W	Vrijheidslaan		5	62			5	
Vrijheidslaan	836			Leiden	W	Vrijheidslaan		5	62			5	
Vrijheidslaan	838			Leiden	W	Vrijheidslaan		5	62			5	
Vrijheidslaan	840			Leiden	W	Vrijheidslaan		5	62			5	
Vrijheidslaan	842			Leiden	W	Vrijheidslaan		5	62			5	
Vrijheidslaan	844			Leiden	W	Vrijheidslaan		5	62			5	
Vrijheidslaan	846			Leiden	W	Vrijheidslaan		5	62			5	
Vrijheidslaan	848			Leiden	W	Vrijheidslaan		5	62			5	
Vrijheidslaan	850			Leiden	W	Vrijheidslaan		5	62			5	
Vrijheidslaan	852			Leiden	W	Vrijheidslaan		5	62			5	
Vrijheidslaan	854			Leiden	W	Vrijheidslaan		5	62			5	
Vrijheidslaan	856			Leiden	W	Vrijheidslaan		5	62			5	
Vrijheidslaan	858			Leiden	W	Vrijheidslaan		5	62			5	
Vrijheidslaan	860			Leiden	W	Vrijheidslaan		5	62			5	

straat	nr.	toev.	postcode	plaats	soort object (1)	maatgevende weg	eerder een maximum snelheid van 30 km/u ingevoerd?	waarneem- hoogte (m)	geluidbel. in 1986 (dB(A))	geluidbel. toekomst (dB(A))	aftek art. 110g / 103 Wgh	te treffen maatregel (2)	maatregelen uitgevoerd? (3)
Vrijheidslaan	862			Leiden	W	Vrijheidslaan		5	62			5	
Vrijheidslaan	864			Leiden	W	Vrijheidslaan		5	62			5	
Vrijheidslaan	866			Leiden	W	Vrijheidslaan		5	62			5	
Vrijheidslaan	868			Leiden	W	Vrijheidslaan		5	62			5	
Vrijheidslaan	870			Leiden	W	Vrijheidslaan		5	62			5	
Vrijheidslaan	872			Leiden	W	Vrijheidslaan		5	62			5	
Vrijheidslaan	874			Leiden	W	Vrijheidslaan		5	62			5	
Vrijheidslaan	876			Leiden	W	Vrijheidslaan		5	62			5	
Vrijheidslaan	878			Leiden	W	Vrijheidslaan		5	62			5	
Vrijheidslaan	880			Leiden	W	Vrijheidslaan		5	62			5	
Vrijheidslaan	882			Leiden	W	Vrijheidslaan		5	62			5	
Vrijheidslaan	884			Leiden	W	Vrijheidslaan		5	62			5	
Vrijheidslaan	886			Leiden	W	Vrijheidslaan		5	62			5	
Vrijheidslaan	888			Leiden	W	Vrijheidslaan		5	62			5	
Vrijheidslaan	890			Leiden	W	Vrijheidslaan		5	62			5	
Vrijheidslaan	892			Leiden	W	Vrijheidslaan		5	62			5	
Vrijheidslaan	894			Leiden	W	Vrijheidslaan		5	62			5	
Vrijheidslaan	896			Leiden	W	Vrijheidslaan		5	62			5	
Vrijheidslaan	898			Leiden	W	Vrijheidslaan		5	62			5	
Vrijheidslaan	900			Leiden	W	Vrijheidslaan		5	62			5	
Vrijheidslaan	902			Leiden	W	Vrijheidslaan		5	62			5	
Vrijheidslaan	904			Leiden	W	Vrijheidslaan		5	62			5	
Vrijheidslaan	906			Leiden	W	Vrijheidslaan		5	62			5	
Vrijheidslaan	908			Leiden	W	Vrijheidslaan		5	62			5	
Vrijheidslaan	910			Leiden	W	Vrijheidslaan		5	62			5	
Vrijheidslaan	912			Leiden	W	Vrijheidslaan		5	62			5	
Vrijheidslaan	914			Leiden	W	Vrijheidslaan		5	62			5	
Vrijheidslaan	916			Leiden	W	Vrijheidslaan		5	62			5	
Vrijheidslaan	918			Leiden	W	Vrijheidslaan		5	62			5	
Vrijheidslaan	920			Leiden	W	Vrijheidslaan		5	62			5	
Vrijheidslaan	922			Leiden	W	Vrijheidslaan		5	62			5	
Vrijheidslaan	924			Leiden	W	Vrijheidslaan		5	62			5	
Vrijheidslaan	926			Leiden	W	Vrijheidslaan		5	62			5	
Vrijheidslaan	928			Leiden	W	Vrijheidslaan		5	62			5	
Vrijheidslaan	930			Leiden	W	Vrijheidslaan		5	62			5	
Vrijheidslaan	932			Leiden	W	Vrijheidslaan		5	62			5	
Vrijheidslaan	934			Leiden	W	Vrijheidslaan		5	62			5	
Vrijheidslaan	936			Leiden	W	Vrijheidslaan		5	62			5	
Vrijheidslaan	938			Leiden	W	Vrijheidslaan		5	62			5	
Vijf Meilaan	135	A		Leiden	W	Vijf Meilaan		5	62			5	
Vijf Meilaan	16			Leiden	W	Vijf Meilaan		5	62			5	

straat	nr.	toev.	postcode	plaats	soort object ⁽¹⁾	maatgevende weg	eerder een maximum snelheid van 30 km/u ingevoerd?	waarneem-hoogte (m)	geluidbel. in 1986 (dB(A))	geluidbel. toekomst (dB(A))	aftrek art. 110g / 103 Wgh	te treffen maatregel ⁽²⁾	maatregelen uitgevoerd? ⁽³⁾
Vijf Meilaan	18			Leiden	W	Vijf Meilaan		5	62			5	
Vijf Meilaan	20			Leiden	W	Vijf Meilaan		5	62			5	
Vijf Meilaan	22			Leiden	W	Vijf Meilaan		5	62			5	
Vijf Meilaan	24			Leiden	W	Vijf Meilaan		5	62			5	
Vijf Meilaan	26			Leiden	W	Vijf Meilaan		5	62			5	
Vijf Meilaan	28			Leiden	W	Vijf Meilaan		5	62			5	
Vijf Meilaan	30			Leiden	W	Vijf Meilaan		5	62			5	
Vijf Meilaan	32			Leiden	W	Vijf Meilaan		5	62			5	
Vijf Meilaan	34			Leiden	W	Vijf Meilaan		5	62			5	
Vijf Meilaan	36			Leiden	W	Vijf Meilaan		5	62			5	
Vijf Meilaan	38			Leiden	W	Vijf Meilaan		5	62			5	
Vijf Meilaan	40			Leiden	W	Vijf Meilaan		5	62			5	
Vijf Meilaan	42			Leiden	W	Vijf Meilaan		5	62			5	
Vijf Meilaan	44			Leiden	W	Vijf Meilaan		5	62			5	
Vijf Meilaan	46			Leiden	W	Vijf Meilaan		5	62			5	
Vijf Meilaan	48			Leiden	W	Vijf Meilaan		5	62			5	
Vijf Meilaan	50			Leiden	W	Vijf Meilaan		5	62			5	
Vijf Meilaan	52			Leiden	W	Vijf Meilaan		5	62			5	
Vijf Meilaan	54			Leiden	W	Vijf Meilaan		5	62			5	
Vijf Meilaan	56			Leiden	W	Vijf Meilaan		5	62			5	
Vijf Meilaan	58			Leiden	W	Vijf Meilaan		5	62			5	
Vijf Meilaan	60			Leiden	W	Vijf Meilaan		5	62			5	
Vijf Meilaan	62			Leiden	W	Vijf Meilaan		5	62			5	
Vijf Meilaan	64			Leiden	W	Vijf Meilaan		5	62			5	
Vijf Meilaan	66			Leiden	W	Vijf Meilaan		5	62			5	
Vijf Meilaan	68			Leiden	W	Vijf Meilaan		5	62			5	
Vijf Meilaan	70			Leiden	W	Vijf Meilaan		5	62			5	
Vijf Meilaan	72			Leiden	W	Vijf Meilaan		5	62			5	
Vijf Meilaan	74			Leiden	W	Vijf Meilaan		5	62			5	
Vijf Meilaan	76			Leiden	W	Vijf Meilaan		5	62			5	
Vijf Meilaan	78			Leiden	W	Vijf Meilaan		5	62			5	
Vijf Meilaan	80			Leiden	W	Vijf Meilaan		5	62			5	
Vijf Meilaan	82			Leiden	W	Vijf Meilaan		5	62			5	
Vijf Meilaan	84			Leiden	W	Vijf Meilaan		5	62			5	
Vijf Meilaan	86			Leiden	W	Vijf Meilaan		5	62			5	
Vijf Meilaan	88			Leiden	W	Vijf Meilaan		5	62			5	
Vijf Meilaan	90			Leiden	W	Vijf Meilaan		5	62			5	
Vijf Meilaan	92			Leiden	W	Vijf Meilaan		5	62			5	
Vijf Meilaan	94			Leiden	W	Vijf Meilaan		5	62			5	
Vijf Meilaan	96			Leiden	W	Vijf Meilaan		5	62			5	
Vijf Meilaan	98			Leiden	W	Vijf Meilaan		5	62			5	

straat	nr.	toev.	postcode	plaats	soort object ⁽¹⁾	maatgevende weg	eerder een maximum snelheid van 30 km/u ingevoerd?	waarneemhoogte (m)	geluidbel. in 1986 (dB(A))	geluidbel. toekomst (dB(A))	aftrek art. 110g / 103 Wgh	te treffen maatregel ⁽²⁾	maatregelen uitgevoerd? ⁽³⁾
Vijf Meilaan	100			Leiden	W	Vijf Meilaan		5	62			5	
Vijf Meilaan	102			Leiden	W	Vijf Meilaan		5	62			5	
Vijf Meilaan	104			Leiden	W	Vijf Meilaan		5	62			5	
Vijf Meilaan	106			Leiden	W	Vijf Meilaan		5	62			5	
Vijf Meilaan	108			Leiden	W	Vijf Meilaan		5	62			5	
Vijf Meilaan	110			Leiden	W	Vijf Meilaan		5	62			5	
Vijf Meilaan	112			Leiden	W	Vijf Meilaan		5	62			5	
Vijf Meilaan	114			Leiden	W	Vijf Meilaan		5	62			5	
Vijf Meilaan	116			Leiden	W	Vijf Meilaan		5	62			5	
Vijf Meilaan	118			Leiden	W	Vijf Meilaan		5	62			5	
Vijf Meilaan	120			Leiden	W	Vijf Meilaan		5	62			5	
Vijf Meilaan	122			Leiden	W	Vijf Meilaan		5	62			5	
Vijf Meilaan	124			Leiden	W	Vijf Meilaan		5	62			5	
Vijf Meilaan	126			Leiden	W	Vijf Meilaan		5	62			5	
Vijf Meilaan	128			Leiden	W	Vijf Meilaan		5	62			5	
Vijf Meilaan	130			Leiden	W	Vijf Meilaan		5	62			5	
Vijf Meilaan	132			Leiden	W	Vijf Meilaan		5	62			5	
Vijf Meilaan	134			Leiden	W	Vijf Meilaan		5	62			5	
Vijf Meilaan	136			Leiden	W	Vijf Meilaan		5	62			5	
Vijf Meilaan	138			Leiden	W	Vijf Meilaan		5	62			5	
Vijf Meilaan	140			Leiden	W	Vijf Meilaan		5	62			5	
Vijf Meilaan	142			Leiden	W	Vijf Meilaan		5	62			5	
Vijf Meilaan	144			Leiden	W	Vijf Meilaan		5	62			5	
Vijf Meilaan	146			Leiden	W	Vijf Meilaan		5	62			5	
Vijf Meilaan	148			Leiden	W	Vijf Meilaan		5	62			5	
Vijf Meilaan	150			Leiden	W	Vijf Meilaan		5	62			5	
Vijf Meilaan	152			Leiden	W	Vijf Meilaan		5	62			5	
Vijf Meilaan	154			Leiden	W	Vijf Meilaan		5	62			5	
Vijf Meilaan	156			Leiden	W	Vijf Meilaan		5	62			5	
Vijf Meilaan	158			Leiden	W	Vijf Meilaan		5	62			5	
Vijf Meilaan	160			Leiden	W	Vijf Meilaan		5	62			5	
Vijf Meilaan	162			Leiden	W	Vijf Meilaan		5	62			5	
Vijf Meilaan	164			Leiden	W	Vijf Meilaan		5	62			5	
Vijf Meilaan	166			Leiden	W	Vijf Meilaan		5	62			5	
Vijf Meilaan	168			Leiden	W	Vijf Meilaan		5	62			5	
Vijf Meilaan	170			Leiden	W	Vijf Meilaan		5	62			5	
Vijf Meilaan	172			Leiden	W	Vijf Meilaan		5	62			5	
Vijf Meilaan	174			Leiden	W	Vijf Meilaan		5	62			5	
Vijf Meilaan	176			Leiden	W	Vijf Meilaan		5	62			5	
Vijf Meilaan	178			Leiden	W	Vijf Meilaan		5	62			5	
Vijf Meilaan	180			Leiden	W	Vijf Meilaan		5	62			5	

straat	nr.	toev.	postcode	plaats	soort object ⁽¹⁾	maatgevende weg	eerder een maximum snelheid van 30 km/u ingevoerd?	waarneemhoogte (m)	geluidbel. in 1986 (dB(A))	geluidbel. toekomst (dB(A))	af trek art. 110g / 103 Wgh	te treffen maatregel ⁽²⁾	maatregelen uitgevoerd? ⁽³⁾
Vijf Meilaan	182			Leiden	W	Vijf Meilaan		5	62			5	
Vijf Meilaan	184			Leiden	W	Vijf Meilaan		5	62			5	
Vijf Meilaan	186			Leiden	W	Vijf Meilaan		5	62			5	
Vijf Meilaan	188			Leiden	W	Vijf Meilaan		5	62			5	
Vijf Meilaan	190			Leiden	W	Vijf Meilaan		5	62			5	
Vijf Meilaan	192			Leiden	W	Vijf Meilaan		5	62			5	
Vijf Meilaan	194			Leiden	W	Vijf Meilaan		5	62			5	
Vijf Meilaan	196			Leiden	W	Vijf Meilaan		5	62			5	
Vijf Meilaan	198			Leiden	W	Vijf Meilaan		5	62			5	
Vijf Meilaan	200			Leiden	W	Vijf Meilaan		5	62			5	
Vijf Meilaan	202			Leiden	W	Vijf Meilaan		5	62			5	
Vijf Meilaan	204			Leiden	W	Vijf Meilaan		5	62			5	
Vijf Meilaan	206			Leiden	W	Vijf Meilaan		5	62			5	
Vijf Meilaan	49			Leiden	W	Vijf Meilaan		5	62			5	
Vijf Meilaan	55			Leiden	W	Vijf Meilaan		5	62			5	
Vijf Meilaan	57			Leiden	W	Vijf Meilaan		5	62			5	
Vijf Meilaan	63			Leiden	W	Vijf Meilaan		5	62			5	
Vijf Meilaan	65			Leiden	W	Vijf Meilaan		5	62			5	
Vijf Meilaan	71			Leiden	W	Vijf Meilaan		5	62			5	
Vijf Meilaan	73			Leiden	W	Vijf Meilaan		5	62			5	
Vijf Meilaan	79			Leiden	W	Vijf Meilaan		5	62			5	
Vijf Meilaan	81			Leiden	W	Vijf Meilaan		5	62			5	
Vijf Meilaan	87			Leiden	W	Vijf Meilaan		5	62			5	
Vijf Meilaan	89			Leiden	W	Vijf Meilaan		5	62			5	
Vijf Meilaan	91			Leiden	W	Vijf Meilaan		5	62			5	
Vijf Meilaan	93			Leiden	W	Vijf Meilaan		5	62			5	
Vijf Meilaan	95			Leiden	W	Vijf Meilaan		5	62			5	
Vijf Meilaan	97			Leiden	W	Vijf Meilaan		5	62			5	
Vijf Meilaan	99			Leiden	W	Vijf Meilaan		5	62			5	
Vijf Meilaan	101			Leiden	W	Vijf Meilaan		5	62			5	
Vijf Meilaan	103			Leiden	W	Vijf Meilaan		5	62			5	
Vijf Meilaan	105			Leiden	W	Vijf Meilaan		5	62			5	
Vijf Meilaan	107			Leiden	W	Vijf Meilaan		5	62			5	
Vijf Meilaan	109			Leiden	W	Vijf Meilaan		5	62			5	
Vijf Meilaan	111			Leiden	W	Vijf Meilaan		5	62			5	
Vijf Meilaan	113			Leiden	W	Vijf Meilaan		5	62			5	
Vijf Meilaan	115			Leiden	W	Vijf Meilaan		5	62			5	
Vijf Meilaan	117			Leiden	W	Vijf Meilaan		5	62			5	
Vijf Meilaan	119			Leiden	W	Vijf Meilaan		5	62			5	
Vijf Meilaan	121			Leiden	W	Vijf Meilaan		5	62			5	
Vijf Meilaan	123			Leiden	W	Vijf Meilaan		5	62			5	

straat	nr.	toev.	postcode	plaats	soort object ⁽¹⁾	maatgevende weg	eerder een maximum snelheid van 30 km/u ingevoerd?	waarneem-hoogte (m)	geluidbel. in 1986 (dB(A))	geluidbel. toekomst (dB(A))	aftek art. 110g / 103 Wgh	te treffen maatregel ⁽²⁾	maatregelen uitgevoerd? ⁽³⁾
Vijf Meilaan	125			Leiden	W	Vijf Meilaan		5	62		5		
Vijf Meilaan	127			Leiden	W	Vijf Meilaan		5	62		5		
Vijf Meilaan	129			Leiden	W	Vijf Meilaan		5	62		5		
Vijf Meilaan	131			Leiden	W	Vijf Meilaan		5	62		5		
Vijf Meilaan	133			Leiden	W	Vijf Meilaan		5	62		5		
Vijf Meilaan	135			Leiden	W	Vijf Meilaan		5	62		5		
Hans Flustraat	2			Leiden	W	Vrijheidslaan		5	61		5		
Vrijheidslaan	1			Leiden	W	Vrijheidslaan		5	61		5		
Vrijheidslaan	3			Leiden	W	Vrijheidslaan		5	61		5		
Vrijheidslaan	5			Leiden	W	Vrijheidslaan		5	61		5		
Vrijheidslaan	7			Leiden	W	Vrijheidslaan		5	61		5		
Vrijheidslaan	9			Leiden	W	Vrijheidslaan		5	61		5		
Vrijheidslaan	11			Leiden	W	Vrijheidslaan		5	61		5		
Vrijheidslaan	13			Leiden	W	Vrijheidslaan		5	61		5		
Vrijheidslaan	15			Leiden	W	Vrijheidslaan		5	61		5		
Vrijheidslaan	17			Leiden	W	Vrijheidslaan		5	61		5		
Vrijheidslaan	19			Leiden	W	Vrijheidslaan		5	61		5		
Vrijheidslaan	21			Leiden	W	Vrijheidslaan		5	61		5		
Vrijheidslaan	23			Leiden	W	Vrijheidslaan		5	61		5		
Vrijheidslaan	25			Leiden	W	Vrijheidslaan		5	61		5		
Vrijheidslaan	27			Leiden	W	Vrijheidslaan		5	61		5		
Vrijheidslaan	29			Leiden	W	Vrijheidslaan		5	61		5		
Vrijheidslaan	31			Leiden	W	Vrijheidslaan		5	62		5		
Vrijheidslaan	33			Leiden	W	Vrijheidslaan		5	62		5		
Vrijheidslaan	35			Leiden	W	Vrijheidslaan		5	62		5		
Vrijheidslaan	10			Leiden	W	Vrijheidslaan		5	61		5		
Vrijheidslaan	12			Leiden	W	Vrijheidslaan		5	61		5		
Vrijheidslaan	14			Leiden	W	Vrijheidslaan		5	61		5		
Vrijheidslaan	16			Leiden	W	Vrijheidslaan		5	61		5		
Vrijheidslaan	18			Leiden	W	Vrijheidslaan		5	61		5		
Vrijheidslaan	20			Leiden	W	Vrijheidslaan		5	61		5		
Vrijheidslaan	22			Leiden	W	Vrijheidslaan		5	61		5		
Vrijheidslaan	24			Leiden	W	Vrijheidslaan		5	61		5		
Vrijheidslaan	26			Leiden	W	Vrijheidslaan		5	61		5		
Hoge Rijndijk	271			Leiden	W	A4		5	63		5		
Hoge Rijndijk	342			Leiden	W	A4		5	62		5		
Hoge Rijndijk	344			Leiden	W	A4		5	62		5		
Hoge Rijndijk	346			Leiden	W	A4		5	62		5		
Hoge Rijndijk	352			Leiden	W	A4		5	64		5		
Rhijnvreugd	1			Leiden	W	A4		5	67		5		
Rhijnvreugd	2			Leiden	W	A4		5	67		5		

straat	nr.	toev.	postcode	plaats	soort object (1)	maatgevende weg	eerder een maximum snelheid van 30 km/u ingevoerd?	waarneem- hoogte (m)	geluidbel. in 1986 (dB(A))	geluidbel. toekomst (dB(A))	aftek art. 110g / 103 Wgh	te treffen maatregel (2)	maatregelen uitgevoerd? (3)
Rhijnvreugd	3			Leiden	W	A4		5	67		5		
Rhijnvreugd	4			Leiden	W	A4		5	67		5		
Rhijnvreugd	5			Leiden	W	A4		5	67		5		
Rhijnvreugd	6			Leiden	W	A4		5	67		5		
Vrouwenweg	2			Leiden	W	A4		5	61		5		
Beppy van Nooijstraat	41			Leiden	W	A44		5	62		5		
Beppy van Nooijstraat	43			Leiden	W	A44		5	62		5		
Beppy van Nooijstraat	45			Leiden	W	A44		5	62		5		
Beppy van Nooijstraat	47			Leiden	W	A44		5	62		5		
Beppy van Nooijstraat	49			Leiden	W	A44		5	62		5		
Beppy van Nooijstraat	51			Leiden	W	A44		5	62		5		
Beppy van Nooijstraat	53			Leiden	W	A44		5	62		5		
Beppy van Nooijstraat	55			Leiden	W	A44		5	62		5		
Charlotte Kohlerpad	29			Leiden	W	A44		5	61		5		
Charlotte Kohlerpad	31			Leiden	W	A44		5	61		5		
Charlotte Kohlerpad	33			Leiden	W	A44		5	61		5		
Charlotte Kohlerpad	35			Leiden	W	A44		5	61		5		
Charlotte Kohlerpad	37			Leiden	W	A44		5	61		5		
Charlotte Kohlerpad	39			Leiden	W	A44		5	61		5		
Charlotte Kohlerpad	41			Leiden	W	A44		5	64		5		
Charlotte Kohlerpad	43			Leiden	W	A44		5	64		5		
Charlotte Kohlerpad	45			Leiden	W	A44		5	64		5		
Charlotte Kohlerpad	47			Leiden	W	A44		5	64		5		
Heintje Davidsweg	65			Leiden	W	A44		5	64		5		
Heintje Davidsweg	67			Leiden	W	A44		5	64		5		
Heintje Davidsweg	69			Leiden	W	A44		5	64		5		
Marie van Eijsdenpad	16			Leiden	W	A44		5	64		5		
Ommedikseweg	12			Leiden	W	A44		5	70		5		
Ommedikseweg	14			Leiden	W	A44		5	70		5		
Ommedikseweg	16			Leiden	W	A44		5	70		5		
Ommedikseweg	18			Leiden	W	A44		5	70		5		
Ommedikseweg	20			Leiden	W	A44		5	69		5		
Ommedikseweg	22			Leiden	W	A44		5	69		5		
Ommedikseweg	24			Leiden	W	A44		5	69		5		
Ommedikseweg	6			Leiden	W	A44		5	70		5		
Ommedikseweg	8			Leiden	W	A44		5	70		5		
Ommedikseweg	10			Leiden	W	A44		5	70		5		
Rhijnhofweg	4 C			Leiden	W	A44		5	63		5		
Stevensholdreef	16			Leiden	W	A44		5	62		5		
Vera Bondamstraat	2			Leiden	W	A44		5	65		5		
Vera Bondamstraat	4			Leiden	W	A44		5	65		5		

straat	nr.	toev.	postcode	plaats	soort object (1)	maatgevende weg	eerder een maximum snelheid van 30 km/u ingevoerd?	waarneem- hoogte (m)	geluidbel. in 1986 (dB(A))	geluidbel. toekomst (dB(A))	aftek art. 110g / 103 Wgh	te treffen maatregel (2)	maatregelen uitgevoerd? (3)
Vera Bondamstraat	6			Leiden	W	A44		5	65		5		
Vera Bondamstraat	8			Leiden	W	A44		5	65		5		
Vera Bondamstraat	10			Leiden	W	A44		5	65		5		
Vera Bondamstraat	12			Leiden	W	A44		5	65		5		
Vera Bondamstraat	14			Leiden	W	A44		5	65		5		
Vera Bondamstraat	16			Leiden	W	A44		5	65		5		
Vera Bondamstraat	18			Leiden	W	A44		5	65		5		
Vera Bondamstraat	20			Leiden	W	A44		5	65		5		
Vera Bondamstraat	22			Leiden	W	A44		5	65		5		
Vera Bondamstraat	24			Leiden	W	A44		5	65		5		
Vera Bondamstraat	26			Leiden	W	A44		5	65		5		
Vera Bondamstraat	28			Leiden	W	A44		5	65		5		
Vera Bondamstraat	30			Leiden	W	A44		5	65		5		
Vera Bondamstraat	32			Leiden	W	A44		5	65		5		
Vera Bondamstraat	34			Leiden	W	A44		5	65		5		
Apothekersdijk	6			Leiden	W	Apothekersdijk	X	5	64		5		D
Boerhaavelaan	60			Leiden	W	Boerhaavelaan	X	5	61		5		D
Boerhaavelaan	62			Leiden	W	Boerhaavelaan	X	5	61		5		D
Boerhaavelaan	64			Leiden	W	Boerhaavelaan	X	5	61		5		D
Boerhaavelaan	66			Leiden	W	Boerhaavelaan	X	5	61		5		D
Boerhaavelaan	68			Leiden	W	Boerhaavelaan	X	5	61		5		D
Boerhaavelaan	70			Leiden	W	Boerhaavelaan	X	5	61		5		D
Boerhaavelaan	72			Leiden	W	Boerhaavelaan	X	5	61		5		D
Boerhaavelaan	74			Leiden	W	Boerhaavelaan	X	5	61		5		D
Boerhaavelaan	76			Leiden	W	Boerhaavelaan	X	5	61		5		D
Boerhaavelaan	78			Leiden	W	Boerhaavelaan	X	5	61		5		D
Boerhaavelaan	80			Leiden	W	Boerhaavelaan	X	5	61		5		D
Boerhaavelaan	82			Leiden	W	Boerhaavelaan	X	5	61		5		D
Boerhaavelaan	84			Leiden	W	Boerhaavelaan	X	5	61		5		D
Boerhaavelaan	86			Leiden	W	Boerhaavelaan	X	5	61		5		D
Boerhaavelaan	88			Leiden	W	Boerhaavelaan	X	5	61		5		D
Boerhaavelaan	90			Leiden	W	Boerhaavelaan	X	5	61		5		D
Boerhaavelaan	92			Leiden	W	Boerhaavelaan	X	5	61		5		D
Boerhaavelaan	94			Leiden	W	Boerhaavelaan	X	5	61		5		D
Boerhaavelaan	96			Leiden	W	Boerhaavelaan	X	5	61		5		D
Boerhaavelaan	98			Leiden	W	Boerhaavelaan	X	5	61		5		D
Boerhaavelaan	100			Leiden	W	Boerhaavelaan	X	5	61		5		D
Boerhaavelaan	102			Leiden	W	Boerhaavelaan	X	5	61		5		D
Boerhaavelaan	104			Leiden	W	Boerhaavelaan	X	5	61		5		D
Boerhaavelaan	106			Leiden	W	Boerhaavelaan	X	5	61		5		D
Boerhaavelaan	108			Leiden	W	Boerhaavelaan	X	5	61		5		D

straat	nr.	toev.	postcode	plaats	soort object (1)	maatgevende weg	eerder een maximum snelheid van 30 km/u ingevoerd?	waarneem- hoogte (m)	geluidbel. in 1986 (dB(A))	geluidbel. toekomst (dB(A))	aftek art. 110g / 103 Wgh	te treffen maatregel (2)	maatregelen uitgevoerd? (3)
Boerhaavelaan	110			Leiden	W	Boerhaavelaan	X	5	61		5	D	
Boerhaavelaan	112			Leiden	W	Boerhaavelaan	X	5	61		5	D	
Boerhaavelaan	114			Leiden	W	Boerhaavelaan	X	5	61		5	D	
Boerhaavelaan	116			Leiden	W	Boerhaavelaan	X	5	61		5	D	
Boerhaavelaan	118			Leiden	W	Boerhaavelaan	X	5	61		5	D	
Boerhaavelaan	120			Leiden	W	Boerhaavelaan	X	5	61		5	D	
Boerhaavelaan	122			Leiden	W	Boerhaavelaan	X	5	61		5	D	
Boerhaavelaan	124			Leiden	W	Boerhaavelaan	X	5	61		5	D	
Boerhaavelaan	126			Leiden	W	Boerhaavelaan	X	5	61		5	D	
Boerhaavelaan	128			Leiden	W	Boerhaavelaan	X	5	61		5	D	
Boerhaavelaan	130			Leiden	W	Boerhaavelaan	X	5	61		5	D	
Boerhaavelaan	132			Leiden	W	Boerhaavelaan	X	5	61		5	D	
Boerhaavelaan	134			Leiden	W	Boerhaavelaan	X	5	61		5	D	
Boerhaavelaan	136			Leiden	W	Boerhaavelaan	X	5	61		5	D	
Boerhaavelaan	138			Leiden	W	Boerhaavelaan	X	5	61		5	D	
Boerhaavelaan	140			Leiden	W	Boerhaavelaan	X	5	61		5	D	
Boerhaavelaan	142			Leiden	W	Boerhaavelaan	X	5	61		5	D	
Boerhaavelaan	144			Leiden	W	Boerhaavelaan	X	5	61		5	D	
Boerhaavelaan	146			Leiden	W	Boerhaavelaan	X	5	61		5	D	
Boerhaavelaan	148			Leiden	W	Boerhaavelaan	X	5	61		5	D	
Boerhaavelaan	150			Leiden	W	Boerhaavelaan	X	5	61		5	D	
Boerhaavelaan	152			Leiden	W	Boerhaavelaan	X	5	61		5	D	
Boerhaavelaan	154			Leiden	W	Boerhaavelaan	X	5	61		5	D	
Boerhaavelaan	156			Leiden	W	Boerhaavelaan	X	5	61		5	D	
Boerhaavelaan	158			Leiden	W	Boerhaavelaan	X	5	61		5	D	
Boerhaavelaan	160			Leiden	W	Boerhaavelaan	X	5	61		5	D	
Boerhaavelaan	162			Leiden	W	Boerhaavelaan	X	5	61		5	D	
Boerhaavelaan	164			Leiden	W	Boerhaavelaan	X	5	61		5	D	
Boerhaavelaan	166			Leiden	W	Boerhaavelaan	X	5	61		5	D	
Boerhaavelaan	168			Leiden	W	Boerhaavelaan	X	5	61		5	D	
Boerhaavelaan	170			Leiden	W	Boerhaavelaan	X	5	61		5	D	
Boerhaavelaan	172			Leiden	W	Boerhaavelaan	X	5	61		5	D	
Boerhaavelaan	174			Leiden	W	Boerhaavelaan	X	5	61		5	D	
Boerhaavelaan	176			Leiden	W	Boerhaavelaan	X	5	61		5	D	
Boerhaavelaan	178			Leiden	W	Boerhaavelaan	X	5	61		5	D	
Boerhaavelaan	180			Leiden	W	Boerhaavelaan	X	5	61		5	D	
Boerhaavelaan	182			Leiden	W	Boerhaavelaan	X	5	61		5	D	
Boerhaavelaan	184			Leiden	W	Boerhaavelaan	X	5	61		5	D	
Boerhaavelaan	186			Leiden	W	Boerhaavelaan	X	5	61		5	D	
Boerhaavelaan	63			Leiden	W	Boerhaavelaan	X	5	61		5	D	
Haagplein	2			Leiden	W	Haagweg		5	64		5		

straat	nr.	toev.	postcode	plaats	soort object (1)	maatgevende weg	eerder een maximum snelheid van 30 km/u ingevoerd?	waarneem- hoogte (m)	geluidbel. in 1986 (dB(A))	geluidbel. toekomst (dB(A))	aftek art. 110g / 103 Wgh	te treffen maatregel (2)	maatregelen uitgevoerd? (3)
Haagplein	14			Leiden	W	Haagweg		5	64		5		
Haagplein	22			Leiden	W	Haagweg		5	64		5		
Haagplein	34			Leiden	W	Haagweg		5	64		5		
Haagplein	42			Leiden	W	Haagweg		5	64		5		
Haagplein	54			Leiden	W	Haagweg		5	64		5		
Haagplein	62			Leiden	W	Haagweg		5	64		5		
Haagplein	74			Leiden	W	Haagweg		5	64		5		
Haagplein	82			Leiden	W	Haagweg		5	64		5		
Haagweg	1			Leiden	W	Haagweg		5	65		5		
Haagweg	13			Leiden	W	Haagweg		5	64		5		
Haagweg	13 A			Leiden	W	Haagweg		5	64		5		
Haagweg	15			Leiden	W	Haagweg		5	64		5		
Haagweg	160			Leiden	W	Haagweg		5	61		5		
Haagweg	162			Leiden	W	Haagweg		5	61		5		
Haagweg	164			Leiden	W	Haagweg		5	61		5		
Haagweg	170			Leiden	W	Haagweg		5	63		5		
Haagweg	172			Leiden	W	Haagweg		5	63		5		
Haagweg	174			Leiden	W	Haagweg		5	61		5		
Haagweg	176			Leiden	W	Haagweg		5	61		5		
Haagweg	178			Leiden	W	Haagweg		5	61		5		
Haagweg	180			Leiden	W	Haagweg		5	61		5		
Haagweg	180 A			Leiden	W	Haagweg		5	61		5		
Haagweg	182			Leiden	W	Haagweg		5	61		5		
Haagweg	184			Leiden	W	Haagweg		5	61		5		
Haagweg	186			Leiden	W	Haagweg		5	61		5		
Haagweg	188			Leiden	W	Haagweg		5	61		5		
Haagweg	190			Leiden	W	Haagweg		5	61		5		
Haagweg	192			Leiden	W	Haagweg		5	61		5		
Haagweg	194			Leiden	W	Haagweg		5	61		5		
Haagweg	196			Leiden	W	Haagweg		5	61		5		
Haagweg	198			Leiden	W	Haagweg		5	61		5		
Haagweg	200			Leiden	W	Haagweg		5	61		5		
Haagweg	202			Leiden	W	Haagweg		5	61		5		
Haagweg	206			Leiden	W	Haagweg		5	61		5		
Haagweg	208			Leiden	W	Haagweg		5	61		5		
Haagweg	210			Leiden	W	Haagweg		5	61		5		
Haagweg	212			Leiden	W	Haagweg		5	61		5		
Haagweg	214			Leiden	W	Haagweg		5	61		5		
Haagweg	216			Leiden	W	Haagweg		5	61		5		
Haagweg	218			Leiden	W	Haagweg		5	61		5		
Haagweg	220			Leiden	W	Haagweg		5	61		5		

straat	nr.	toev.	postcode	plaats	soort object (1)	maatgevende weg	eerder een maximum snelheid van 30 km/u ingevoerd?	waarneem- hoogte (m)	geluidbel. in 1986 (dB(A))	geluidbel. toekomst (dB(A))	aftek art. 110g / 103 Wgh	te treffen maatregel (2)	maatregelen uitgevoerd? (3)
Haagweg				Leiden	W	Haagweg		5	61			5	
Haagweg	222	A		Leiden	W	Haagweg		5	61			5	
Haagweg	224			Leiden	W	Haagweg		5	61			5	
Haagweg	226			Leiden	W	Haagweg		5	61			5	
Haagweg	228			Leiden	W	Haagweg		5	61			5	
Haagweg	230			Leiden	W	Haagweg		5	61			5	
Haagweg	232			Leiden	W	Haagweg		5	61			5	
Haagweg	234			Leiden	W	Haagweg		5	61			5	
Haagweg	236			Leiden	W	Haagweg		5	61			5	
Haagweg	4			Leiden	W	Haagweg		5	66			5	
Haagweg	49			Leiden	W	Haagweg		5	62			5	
Haagweg	51			Leiden	W	Haagweg		5	62			5	
Haagweg	53			Leiden	W	Haagweg		5	62			5	
Haagweg	55			Leiden	W	Haagweg		5	61			5	
Haagweg	57			Leiden	W	Haagweg		5	61			5	
Haagweg	59			Leiden	W	Haagweg		5	61			5	
Noordeinde	1			Leiden	W	Noordeinde	x	5	63			5	
Noordeinde	27			Leiden	W	Noordeinde		5	64			5	
Noordeinde	29			Leiden	W	Noordeinde		5	64			5	
Noordeinde	31			Leiden	W	Noordeinde		5	64			5	
Noordeinde	33			Leiden	W	Noordeinde		5	64			5	
Noordeinde	35			Leiden	W	Noordeinde		5	64			5	
Noordeinde	28			Leiden	W	Noordeinde		5	65			5	
Noordeinde	30			Leiden	W	Noordeinde		5	65			5	
Noordeinde	32			Leiden	W	Noordeinde		5	65			5	
Noordeinde	34			Leiden	W	Noordeinde		5	65			5	
Noordeinde	2	B		Leiden	W	Noordeinde	x	5	62			5	
Noordeinde	2	E		Leiden	W	Noordeinde	x	5	63			5	
Noordeinde	3			Leiden	W	Noordeinde	x	5	63			5	
Noordeinde	36			Leiden	W	Noordeinde	x	5	64			5	
Noordeinde	38			Leiden	W	Noordeinde		5	64			5	
Noordeinde	40			Leiden	W	Noordeinde		5	64			5	
Noordeinde	42			Leiden	W	Noordeinde		5	64			5	
Noordeinde	44			Leiden	W	Noordeinde		5	64			5	
Noordeinde	46			Leiden	W	Noordeinde		5	64			5	
Noordeinde	48			Leiden	W	Noordeinde		5	64			5	
Noordeinde	50			Leiden	W	Noordeinde		5	64			5	
Noordeinde	52			Leiden	W	Noordeinde		5	64			5	
Noordeinde	54			Leiden	W	Noordeinde		5	64			5	
Noordeinde	37			Leiden	W	Noordeinde		5	64			5	
Noordeinde	39			Leiden	W	Noordeinde		5	64			5	

straat	nr.	toev.	postcode	plaats	soort object ⁽¹⁾	maatgevende weg	eerder een maximum snelheid van 30 km/u ingevoerd?	waarneemhoogte (m)	geluidbel. in 1986 (dB(A))	geluidbel. toekomst (dB(A))	aftek. art. 110g / 103 Wgh	te treffen maatregel ⁽²⁾	maatregelen uitgevoerd? ⁽³⁾
Noordeinde	41			Leiden	W	Noordeinde		5	64			5	
Noordeinde	43			Leiden	W	Noordeinde		5	64			5	
Noordeinde	45			Leiden	W	Noordeinde		5	64			5	
Noordeinde	47			Leiden	W	Noordeinde		5	64			5	
Noordeinde	4			Leiden	W	Noordeinde		5	65			5	
Noordeinde	6			Leiden	W	Noordeinde		5	65			5	
Noordeinde	8			Leiden	W	Noordeinde		5	65			5	
Noordeinde	10			Leiden	W	Noordeinde		5	65			5	
Noordeinde	12			Leiden	W	Noordeinde		5	65			5	
Noordeinde	14			Leiden	W	Noordeinde		5	65			5	
Noordeinde	16			Leiden	W	Noordeinde		5	65			5	
Noordeinde	18			Leiden	W	Noordeinde		5	65			5	
Noordeinde	20			Leiden	W	Noordeinde		5	65			5	
Noordeinde	22			Leiden	W	Noordeinde		5	65			5	
Noordeinde	24			Leiden	W	Noordeinde		5	65			5	
Noordeinde	26			Leiden	W	Noordeinde		5	65			5	
Noordeinde	49			Leiden	W	Noordeinde		5	64			5	
Noordeinde	51			Leiden	W	Noordeinde		5	64			5	
Noordeinde	53			Leiden	W	Noordeinde		5	64			5	
Noordeinde	55			Leiden	W	Noordeinde		5	64			5	
Noordeinde	57			Leiden	W	Noordeinde	x	5	64			5	
Noordeinde	5A			Leiden	W	Noordeinde	x	5	62			5	
Noordeinde	5B			Leiden	W	Noordeinde	x	5	62			5	
Noordeinde	5C			Leiden	W	Noordeinde	x	5	62			5	
Noordeinde	5D			Leiden	W	Noordeinde	x	5	62			5	
Noordeinde	5E			Leiden	W	Noordeinde	x	5	62			5	
Noordeinde	5F			Leiden	W	Noordeinde	x	5	62			5	
Noordeinde	5G			Leiden	W	Noordeinde	x	5	62			5	
Noordeinde	5H			Leiden	W	Noordeinde	x	5	62			5	
Noordeinde	5I			Leiden	W	Noordeinde	x	5	62			5	
Noordeinde	5J			Leiden	W	Noordeinde	x	5	62			5	
Noordeinde	5K			Leiden	W	Noordeinde	x	5	62			5	
Noordeinde	5L			Leiden	W	Noordeinde	x	5	62			5	
Noordeinde	5M			Leiden	W	Noordeinde	x	5	62			5	
Noordeinde	7			Leiden	W	Noordeinde	x	5	65			5	
Noordeinde	9			Leiden	W	Noordeinde	x	5	65			5	
Noordeinde	11			Leiden	W	Noordeinde	x	5	65			5	
Noordeinde	13			Leiden	W	Noordeinde	x	5	65			5	
Noordeinde	15			Leiden	W	Noordeinde	x	5	65			5	
Noordeinde	17			Leiden	W	Noordeinde	x	5	65			5	
Noordeinde	19			Leiden	W	Noordeinde	x	5	65			5	

straat	nr.	toev.	postcode	plaats	soort object ⁽¹⁾	maatgevende weg	eerder een maximum snelheid van 30 km/u ingevoerd?	waarneem-hoogte (m)	geluidbel. in 1986 (dB(A))	geluidbel. toekomst (dB(A))	aftek art. 110g / 103 Wgh	te treffen maatregel ⁽²⁾	maatregelen uitgevoerd? ⁽³⁾
Noordeinde	21			Leiden	W	Noordeinde	x	5	65			5	
Noordeinde	23			Leiden	W	Noordeinde	x	5	65			5	
Noordeinde	25			Leiden	W	Noordeinde	x	5	65			5	
Noordeinde	25	A		Leiden	W	Noordeinde	x	5	65			5	
Noordeindeplein	2	A		Leiden	W	Noordeinde		5	62			5	
Noordeindeplein	2	B		Leiden	W	Noordeinde		5	62			5	
Noordeindeplein	4			Leiden	W	Noordeinde		5	62			5	
Noordeindeplein	6			Leiden	W	Noordeinde		5	62			5	
Noordeindeplein	8			Leiden	W	Noordeinde		5	62			5	
Noordeindeplein	8	A		Leiden	W	Noordeinde		5	62			5	
Aalje Noordewierlaan	1			Leiden	W	Churchillaan		5	62			5	
Bachstraat	2			Leiden	W	Churchillaan		5	62			5	
Bachstraat	4			Leiden	W	Churchillaan		5	62			5	
Bachstraat	6			Leiden	W	Churchillaan		5	62			5	
Bachstraat	8			Leiden	W	Churchillaan		5	62			5	
Bachstraat	10			Leiden	W	Churchillaan		5	62			5	
Bachstraat	12			Leiden	W	Churchillaan		5	62			5	
Bachstraat	14			Leiden	W	Churchillaan		5	62			5	
Bachstraat	16			Leiden	W	Churchillaan		5	62			5	
Bachstraat	18			Leiden	W	Churchillaan		5	62			5	
Bachstraat	18	A		Leiden	W	Churchillaan		5	62			5	
Bachstraat	20			Leiden	W	Churchillaan		5	62			5	
Bachstraat	22			Leiden	W	Churchillaan		5	62			5	
Bachstraat	24			Leiden	W	Churchillaan		5	62			5	
Bachstraat	26			Leiden	W	Churchillaan		5	62			5	
Bachstraat	28			Leiden	W	Churchillaan		5	62			5	
Bachstraat	30			Leiden	W	Churchillaan		5	62			5	
Bachstraat	32			Leiden	W	Churchillaan		5	62			5	
Bachstraat	34			Leiden	W	Churchillaan		5	62			5	
Bachstraat	36			Leiden	W	Churchillaan		5	62			5	
Bachstraat	38			Leiden	W	Churchillaan		5	62			5	
Bachstraat	40			Leiden	W	Churchillaan		5	62			5	
Bachstraat	42			Leiden	W	Churchillaan		5	62			5	
Bachstraat	44			Leiden	W	Churchillaan		5	62			5	
Bachstraat	46			Leiden	W	Churchillaan		5	62			5	
Bachstraat	48			Leiden	W	Churchillaan		5	62			5	
Bachstraat	50			Leiden	W	Churchillaan		5	62			5	
Bachstraat	52			Leiden	W	Churchillaan		5	62			5	
Bachstraat	54			Leiden	W	Churchillaan		5	62			5	
Bachstraat	56			Leiden	W	Churchillaan		5	62			5	
Bachstraat	58			Leiden	W	Churchillaan		5	62			5	

straat	nr.	toev.	postcode	plaats	soort object (1)	maatgevende weg	eerder een maximum snelheid van 30 km/u ingevoerd?	waarneem- hoogte (m)	geluidbel. in 1986 (dB(A))	geluidbel. toekomst (dB(A))	aftek art. 110g / 103 Wgh	te treffen maatregel (2)	maatregelen uitgevoerd? (3)
Bachstraat	60			Leiden	W	Churchillaan		5	62			5	
Bachstraat	62			Leiden	W	Churchillaan		5	62			5	
Bachstraat	64			Leiden	W	Churchillaan		5	62			5	
Bachstraat	66			Leiden	W	Churchillaan		5	62			5	
Bachstraat	68			Leiden	W	Churchillaan		5	62			5	
Bachstraat	70			Leiden	W	Churchillaan		5	62			5	
Bachstraat	72			Leiden	W	Churchillaan		5	62			5	
Bachstraat	74			Leiden	W	Churchillaan		5	62			5	
Bachstraat	76			Leiden	W	Churchillaan		5	62			5	
Bachstraat	78			Leiden	W	Churchillaan		5	62			5	
Bachstraat	80			Leiden	W	Churchillaan		5	62			5	
Bachstraat	82			Leiden	W	Churchillaan		5	62			5	
Bachstraat	84			Leiden	W	Churchillaan		5	62			5	
Bachstraat	86			Leiden	W	Churchillaan		5	62			5	
Bachstraat	88			Leiden	W	Churchillaan		5	62			5	
Bachstraat	90			Leiden	W	Churchillaan		5	62			5	
Bachstraat	92			Leiden	W	Churchillaan		5	62			5	
Bachstraat	94			Leiden	W	Churchillaan		5	62			5	
Bachstraat	96			Leiden	W	Churchillaan		5	62			5	
Bachstraat	98			Leiden	W	Churchillaan		5	62			5	
Bachstraat	100			Leiden	W	Churchillaan		5	62			5	
Bachstraat	102			Leiden	W	Churchillaan		5	62			5	
Bachstraat	104			Leiden	W	Churchillaan		5	62			5	
Bachstraat	106			Leiden	W	Churchillaan		5	62			5	
Bachstraat	108			Leiden	W	Churchillaan		5	62			5	
Bachstraat	110			Leiden	W	Churchillaan		5	62			5	
Bachstraat	112			Leiden	W	Churchillaan		5	62			5	
Bachstraat	114			Leiden	W	Churchillaan		5	62			5	
Bachstraat	116			Leiden	W	Churchillaan		5	62			5	
Bachstraat	118			Leiden	W	Churchillaan		5	62			5	
Bachstraat	120			Leiden	W	Churchillaan		5	62			5	
Bachstraat	122			Leiden	W	Churchillaan		5	62			5	
Bachstraat	124			Leiden	W	Churchillaan		5	62			5	
Bachstraat	126			Leiden	W	Churchillaan		5	62			5	
Bachstraat	128			Leiden	W	Churchillaan		5	62			5	
Bachstraat	130			Leiden	W	Churchillaan		5	62			5	
Bachstraat	132			Leiden	W	Churchillaan		5	62			5	
Bachstraat	134			Leiden	W	Churchillaan		5	62			5	
Bachstraat	136			Leiden	W	Churchillaan		5	62			5	
Bachstraat	138			Leiden	W	Churchillaan		5	62			5	
Bachstraat	140			Leiden	W	Churchillaan		5	62			5	

straat	nr.	toev.	postcode	plaats	soort object ⁽¹⁾	maatgevende weg	eerder een maximum snelheid van 30 km/u ingevoerd?	waarneem-hoogte (m)	geluidbel. in 1986 (dB(A))	geluidbel. toekomst (dB(A))	aftek art. 110g / 103 Wgh	te treffen maatregel ⁽²⁾	maatregelen uitgevoerd? ⁽³⁾
Bachstraat					W	Churchillaan		5	62		5		
Bachstraat	142			Leiden	W	Churchillaan		5	62		5		
Bachstraat	144			Leiden	W	Churchillaan		5	62		5		
Bachstraat	146			Leiden	W	Churchillaan		5	62		5		
Bachstraat	148			Leiden	W	Churchillaan		5	62		5		
Bachstraat	150			Leiden	W	Churchillaan		5	62		5		
Bachstraat	152			Leiden	W	Churchillaan		5	62		5		
Bachstraat	154			Leiden	W	Churchillaan		5	62		5		
Bachstraat	156			Leiden	W	Churchillaan		5	62		5		
Bachstraat	158			Leiden	W	Churchillaan		5	62		5		
Bachstraat	160			Leiden	W	Churchillaan		5	62		5		
Bachstraat	162			Leiden	W	Churchillaan		5	62		5		
Bachstraat	164			Leiden	W	Churchillaan		5	62		5		
Bachstraat	166			Leiden	W	Churchillaan		5	62		5		
Bachstraat	168			Leiden	W	Churchillaan		5	62		5		
Bachstraat	170			Leiden	W	Churchillaan		5	62		5		
Bachstraat	172			Leiden	W	Churchillaan		5	62		5		
Bachstraat	174			Leiden	W	Churchillaan		5	62		5		
Bachstraat	176			Leiden	W	Churchillaan		5	62		5		
Bachstraat	178			Leiden	W	Churchillaan		5	62		5		
Bachstraat	180			Leiden	W	Churchillaan		5	62		5		
Bachstraat	182			Leiden	W	Churchillaan		5	62		5		
Bachstraat	184			Leiden	W	Churchillaan		5	62		5		
Bachstraat	186			Leiden	W	Churchillaan		5	62		5		
Bachstraat	188			Leiden	W	Churchillaan		5	62		5		
Bachstraat	190			Leiden	W	Churchillaan		5	62		5		
Bachstraat	192			Leiden	W	Churchillaan		5	62		5		
Bachstraat	194			Leiden	W	Churchillaan		5	62		5		
Bachstraat	196			Leiden	W	Churchillaan		5	62		5		
Bachstraat	198			Leiden	W	Churchillaan		5	62		5		
Bachstraat	200			Leiden	W	Churchillaan		5	62		5		
Bachstraat	202			Leiden	W	Churchillaan		5	62		5		
Bachstraat	204			Leiden	W	Churchillaan		5	62		5		
Bachstraat	206			Leiden	W	Churchillaan		5	62		5		
Bachstraat	208			Leiden	W	Churchillaan		5	62		5		
Bachstraat	210			Leiden	W	Churchillaan		5	62		5		
Bachstraat	212			Leiden	W	Churchillaan		5	62		5		
Bachstraat	214			Leiden	W	Churchillaan		5	62		5		
Bachstraat	216			Leiden	W	Churchillaan		5	62		5		
Bachstraat	218			Leiden	W	Churchillaan		5	62		5		
Bachstraat	220			Leiden	W	Churchillaan		5	62		5		
Bachstraat	222			Leiden	W	Churchillaan		5	62		5		

straat	nr.	toev.	postcode	plaats	soort object ⁽¹⁾	maatgevende weg	eerder een maximum snelheid van 30 km/u ingevoerd?	waarneemhoogte (m)	geluidbel. in 1986 (dB(A))	geluidbel. toekomst (dB(A))	aftek art. 110g / 103 Wgh	te treffen maatregel ⁽²⁾	maatregelen uitgevoerd? ⁽³⁾
Bachstraat	224			Leiden	W	Churchillaan		5	62			5	
Bachstraat	226			Leiden	W	Churchillaan		5	62			5	
Bachstraat	228			Leiden	W	Churchillaan		5	62			5	
Bachstraat	230			Leiden	W	Churchillaan		5	62			5	
Bachstraat	232			Leiden	W	Churchillaan		5	62			5	
Bachstraat	234			Leiden	W	Churchillaan		5	62			5	
Bachstraat	236			Leiden	W	Churchillaan		5	62			5	
Bachstraat	238			Leiden	W	Churchillaan		5	62			5	
Bachstraat	240			Leiden	W	Churchillaan		5	62			5	
Bachstraat	242			Leiden	W	Churchillaan		5	62			5	
Bachstraat	244			Leiden	W	Churchillaan		5	62			5	
Bachstraat	246			Leiden	W	Churchillaan		5	62			5	
Bachstraat	248			Leiden	W	Churchillaan		5	62			5	
Bachstraat	250			Leiden	W	Churchillaan		5	62			5	
Bachstraat	252			Leiden	W	Churchillaan		5	62			5	
Bachstraat	254			Leiden	W	Churchillaan		5	62			5	
Bachstraat	256			Leiden	W	Churchillaan		5	62			5	
Bachstraat	256 A			Leiden	W	Churchillaan		5	62			5	
Boshuizerlaan	11			Leiden	W	Churchillaan		5	61			5	
Boshuizerlaan	13			Leiden	W	Churchillaan		5	61			5	
Brandts Buyskade	2			Leiden	W	Churchillaan		5	63			5	
Churchillaan	69			Leiden	W	Churchillaan		5	61			5	
Cornelis Schuytlaan	4			Leiden	W	Churchillaan		5	61			5	
Eduard van Beinumstraat	2-210			Leiden	AO	Churchillaan		5	62			5	
Jacob Romansstraat	14			Leiden	W	Churchillaan		5	61			5	
Jacob van Campenlaan	57			Leiden	W	Churchillaan		5	61			5	
Jan Keldermansstraat	13			Leiden	W	Churchillaan		5	61			5	
Jan Keldermansstraat	14			Leiden	W	Churchillaan		5	61			5	
Klikspanweg	19			Leiden	W	Churchillaan		5	61			5	
Klikspanweg	21			Leiden	W	Churchillaan		5	61			5	
Klikspanweg	23			Leiden	W	Churchillaan		5	61			5	
Klikspanweg	24			Leiden	W	Churchillaan		5	61			5	
Klikspanweg	26			Leiden	W	Churchillaan		5	61			5	
Klikspanweg	28			Leiden	W	Churchillaan		5	61			5	
Klikspanweg	56			Leiden	W	Churchillaan		5	64			5	
Opaalstraat	1			Leiden	W	Doctor Lelylaan		5	63			5	
Opaalstraat	3			Leiden	W	Doctor Lelylaan		5	63			5	
Rigolettohof	22			Leiden	W	Churchillaan		5	61			5	
Rigolettohof	23			Leiden	W	Churchillaan		5	61			5	
Rigolettohof	24			Leiden	W	Churchillaan		5	61			5	
Rigolettohof	25			Leiden	W	Churchillaan		5	61			5	

straat	nr.	toev.	postcode	plaats	soort object ⁽¹⁾	maatgevende weg	eerder een maximum snelheid van 30 km/u ingevoerd?	waarneemhoogte (m)	geluidbel. in 1986 (dB(A))	geluidbel. toekomst (dB(A))	aftek art. 110g / 103 Wgh	te treffen maatregel ⁽²⁾	maatregelen uitgevoerd? ⁽³⁾
Rigolettohof	26			Leiden	W	Churchillaan		5	61			5	
Rigolettohof	27			Leiden	W	Churchillaan		5	61			5	
Rigolettohof	28			Leiden	W	Churchillaan		5	61			5	
Rigolettohof	29			Leiden	W	Churchillaan		5	61			5	
Rigolettohof	30			Leiden	W	Churchillaan		5	61			5	
Rigolettohof	31			Leiden	W	Churchillaan		5	61			5	
Rigolettohof	32			Leiden	W	Churchillaan		5	61			5	
Rigolettohof	33			Leiden	W	Churchillaan		5	61			5	
Rigolettohof	34			Leiden	W	Churchillaan		5	61			5	
Storm Buysingstraat	18	A		Leiden	W	Doctor Lelylaan		5	61			5	
Storm Buysingstraat	18	D		Leiden	W	Doctor Lelylaan		5	62			5	
Telderskade	46			Leiden	W	Churchillaan		5	61			5	
Telderskade	48			Leiden	W	Churchillaan		5	62			5	
Valeriusstraat	1			Leiden	W	Churchillaan		5	62			5	
Valeriusstraat	2			Leiden	W	Churchillaan		5	62			5	
Geregracht				Leiden	W	Geregracht		5	63			5	
Geregracht	3			Leiden	W	Geregracht		5	63			5	
Geregracht	5			Leiden	W	Geregracht		5	63			5	
Geregracht	7			Leiden	W	Geregracht		5	63			5	
Geregracht	9			Leiden	W	Geregracht		5	63			5	
Geregracht	11			Leiden	W	Geregracht		5	63			5	
Geregracht	13			Leiden	W	Geregracht		5	63			5	
Geregracht	15			Leiden	W	Geregracht		5	63			5	
Geregracht	17			Leiden	W	Geregracht		5	63			5	
Geregracht	25			Leiden	W	Geregracht		5	63			5	
Geregracht	27			Leiden	W	Geregracht		5	63			5	
Geregracht	38			Leiden	W	Geregracht		5	63			5	
Geregracht	40			Leiden	W	Geregracht		5	63			5	
Geregracht	42			Leiden	W	Geregracht		5	63			5	
Geregracht	44			Leiden	W	Geregracht		5	63			5	
Geregracht	46			Leiden	W	Geregracht		5	63			5	
Herensingel	12			Leiden	W	Herensingel		5	62			5	
Herensingel	26			Leiden	W	Herensingel		5	62			5	
Herensingel	9			Leiden	W	Herensingel		5	62			5	
Herensingel	10			Leiden	W	Herensingel		5	62			5	
Lusthoflaan	2			Leiden	W	Herensingel		5	61			5	
Os en Paardenlaan	2			Leiden	W	Herensingel		5	61			5	
Niek Engelschmanstraat	1	A		Leiden	W	Herensingel		5	62			5	
Niek Engelschmanstraat	1	B		Leiden	W	Herensingel		5	62			5	
Niek Engelschmanstraat	1	C		Leiden	W	Herensingel		5	62			5	
Niek Engelschmanstraat	1	D		Leiden	W	Herensingel		5	62			5	

straat	nr.	toev.	postcode	plaats	soort object ⁽¹⁾	maatgevende weg	eerder een maximum snelheid van 30 km/u ingevoerd?	waarneemhoogte (m)	geluidbel. in 1986 (dB(A))	geluidbel. toekomst (dB(A))	af trek art. 110g / 103 Wgh	te treffen maatregel ⁽²⁾	maatregelen uitgevoerd? ⁽³⁾
Niek Engelschmanstraat								5	62			5	
Niek Engelschmanstraat	1	E		Leiden	W	Herensingel		5	62			5	
Niek Engelschmanstraat	1	F		Leiden	W	Herensingel		5	62			5	
Niek Engelschmanstraat	2	A		Leiden	W	Herensingel		5	62			5	
Niek Engelschmanstraat	2	B		Leiden	W	Herensingel		5	62			5	
Niek Engelschmanstraat	2	C		Leiden	W	Herensingel		5	62			5	
Niek Engelschmanstraat	2	D		Leiden	W	Herensingel		5	62			5	
Niek Engelschmanstraat	2	E		Leiden	W	Herensingel		5	62			5	
Niek Engelschmanstraat	2	F		Leiden	W	Herensingel		5	62			5	
Zijlsingel	25			Leiden	W	Zijlsingel		5	64			5	
Zijlsingel	36			Leiden	W	Zijlsingel		5	63			5	
Zijlsingel	91			Leiden	W	Zijlsingel		5	65			5	
Zijlsingel	93			Leiden	W	Zijlsingel		5	65			5	
Burggravenlaan	2			Leiden	W	Hoge Rijndijk		5	62			5	
Hoge Rijndijk	14			Leiden	W	Hoge Rijndijk		5	65			5	
Hoge Rijndijk	16			Leiden	W	Hoge Rijndijk		5	65			5	
Hoge Rijndijk	2			Leiden	W	Hoge Rijndijk		5	63			5	
Hoge Rijndijk	4			Leiden	W	Hoge Rijndijk		5	63			5	
Hoge Rijndijk	20			Leiden	W	Hoge Rijndijk		5	65			5	
Hoge Rijndijk	22			Leiden	W	Hoge Rijndijk		5	65			5	
Hoge Rijndijk	24			Leiden	W	Hoge Rijndijk		5	65			5	
Hoge Rijndijk	26			Leiden	W	Hoge Rijndijk		5	63			5	
Hoge Rijndijk	28			Leiden	W	Hoge Rijndijk		5	63			5	
Hoge Rijndijk	30			Leiden	W	Hoge Rijndijk		5	63			5	
Hoge Rijndijk	32			Leiden	W	Hoge Rijndijk		5	63			5	
Hoge Rijndijk	34			Leiden	W	Hoge Rijndijk		5	64			5	
Hoge Rijndijk	38			Leiden	W	Hoge Rijndijk		5	64			5	
Hoge Rijndijk	40			Leiden	W	Hoge Rijndijk		5	64			5	
Hoge Rijndijk	42			Leiden	W	Hoge Rijndijk		5	64			5	
Hoge Rijndijk	44			Leiden	W	Hoge Rijndijk		5	64			5	
Hoge Rijndijk	46			Leiden	W	Hoge Rijndijk		5	64			5	
Hoge Rijndijk	6			Leiden	W	Hoge Rijndijk		5	65			5	
Hoge Rijndijk	8			Leiden	W	Hoge Rijndijk		5	65			5	
Hoge Rijndijk	10			Leiden	W	Hoge Rijndijk		5	65			5	
Hoge Rijndijk	12			Leiden	W	Hoge Rijndijk		5	65			5	
Hoge Rijndijk	1			Leiden	W	Hoge Rijndijk		5	65			5	
Hoge Rijndijk	5			Leiden	W	Hoge Rijndijk		5	65			5	
Hoge Rijndijk	100			Leiden	W	Hoge Rijndijk		5	65			5	
Hoge Rijndijk	112			Leiden	W	Hoge Rijndijk		5	64			5	
Hoge Rijndijk	112	B		Leiden	W	Hoge Rijndijk		5	64			5	
Hoge Rijndijk	112	C		Leiden	W	Hoge Rijndijk		5	64			5	
Hoge Rijndijk	112	D		Leiden	W	Hoge Rijndijk		5	64			5	

straat	nr.	toev.	postcode	plaats	soort object ⁽¹⁾	maatgevende weg	eerder een maximum snelheid van 30 km/u ingevoerd?	waarneem-hoogte (m)	geluidbel. in 1986 (dB(A))	geluidbel. toekomst (dB(A))	af trek art. 110g / 103 Wgh	te treffen maatregel ⁽²⁾	maatregelen uitgevoerd? ⁽³⁾
Hoge Rijndijk	114			Leiden	W	Hoge Rijndijk		5	64		5		
Hoge Rijndijk	118			Leiden	W	Hoge Rijndijk		5	64		5		
Hoge Rijndijk	124			Leiden	W	Hoge Rijndijk		5	64		5		
Hoge Rijndijk	126			Leiden	W	Hoge Rijndijk		5	64		5		
Hoge Rijndijk	13			Leiden	W	Hoge Rijndijk		5	65		5		
Hoge Rijndijk	17			Leiden	W	Hoge Rijndijk		5	65		5		
Hoge Rijndijk	19			Leiden	W	Hoge Rijndijk		5	65		5		
Hoge Rijndijk	21			Leiden	W	Hoge Rijndijk		5	65		5		
Hoge Rijndijk	23			Leiden	W	Hoge Rijndijk		5	65		5		
Hoge Rijndijk	154			Leiden	W	Hoge Rijndijk		5	62		5		
Hoge Rijndijk	156 A			Leiden	W	Hoge Rijndijk		5	62		5		
Hoge Rijndijk	233			Leiden	W	Hoge Rijndijk		5	66		5		
Hoge Rijndijk	25			Leiden	W	Hoge Rijndijk		5	62		5		
Hoge Rijndijk	265			Leiden	W	Hoge Rijndijk		5	66		5		
Hoge Rijndijk	267			Leiden	W	Hoge Rijndijk		5	66		5		
Hoge Rijndijk	269			Leiden	W	Hoge Rijndijk		5	66		5		
Hoge Rijndijk	27			Leiden	W	Hoge Rijndijk		5	63		5		
Hoge Rijndijk	29			Leiden	W	Hoge Rijndijk		5	63		5		
Hoge Rijndijk	31			Leiden	W	Hoge Rijndijk		5	63		5		
Hoge Rijndijk	278			Leiden	W	Hoge Rijndijk		5	64		5		
Hoge Rijndijk	306			Leiden	W	Hoge Rijndijk		5	61		5		
Hoge Rijndijk	328			Leiden	W	Hoge Rijndijk		5	65		5		
Hoge Rijndijk	33			Leiden	W	Hoge Rijndijk		5	64		5		
Hoge Rijndijk	35			Leiden	W	Hoge Rijndijk		5	64		5		
Hoge Rijndijk	37			Leiden	W	Hoge Rijndijk		5	64		5		
Hoge Rijndijk	39			Leiden	W	Hoge Rijndijk		5	64		5		
Hoge Rijndijk	41			Leiden	W	Hoge Rijndijk		5	64		5		
Hoge Rijndijk	43			Leiden	W	Hoge Rijndijk		5	64		5		
Hoge Rijndijk	45			Leiden	W	Hoge Rijndijk		5	64		5		
Hoge Rijndijk	47			Leiden	W	Hoge Rijndijk		5	64		5		
Hoge Rijndijk	47 A			Leiden	W	Hoge Rijndijk		5	64		5		
Hoge Rijndijk	48			Leiden	W	Hoge Rijndijk		5	64		5		
Hoge Rijndijk	50			Leiden	W	Hoge Rijndijk		5	64		5		
Hoge Rijndijk	52			Leiden	W	Hoge Rijndijk		5	64		5		
Hoge Rijndijk	54			Leiden	W	Hoge Rijndijk		5	64		5		
Hoge Rijndijk	60			Leiden	W	Hoge Rijndijk		5	64		5		
Hoge Rijndijk	62			Leiden	W	Hoge Rijndijk		5	64		5		
Hoge Rijndijk	64			Leiden	W	Hoge Rijndijk		5	64		5		
Hoge Rijndijk	51			Leiden	W	Hoge Rijndijk		5	64		5		
Hoge Rijndijk	53			Leiden	W	Hoge Rijndijk		5	64		5		
Hoge Rijndijk	61			Leiden	W	Hoge Rijndijk		5	64		5		

straat	nr.	toev.	postcode	plaats	soort object (1)	maatgevende weg	eerder een maximum snelheid van 30 km/u ingevoerd?	waarneem- hoogte (m)	geluidbel. in 1986 (dB(A))	geluidbel. toekomst (dB(A))	aftek art. 110g / 103 Wgh	te treffen maatregel (2)	maatregelen uitgevoerd? (3)
Hoge Rijndijk	65			Leiden	W	Hoge Rijndijk		5	64			5	
Hoge Rijndijk	66			Leiden	W	Hoge Rijndijk		5	64			5	
Hoge Rijndijk	68			Leiden	W	Hoge Rijndijk		5	64			5	
Hoge Rijndijk	70			Leiden	W	Hoge Rijndijk		5	64			5	
Hoge Rijndijk	72			Leiden	W	Hoge Rijndijk		5	64			5	
Hoge Rijndijk	74			Leiden	W	Hoge Rijndijk		5	64			5	
Hoge Rijndijk	76			Leiden	W	Hoge Rijndijk		5	64			5	
Hoge Rijndijk	78			Leiden	W	Hoge Rijndijk		5	64			5	
Hoge Rijndijk	80			Leiden	W	Hoge Rijndijk		5	64			5	
Hoge Rijndijk	82			Leiden	W	Hoge Rijndijk		5	64			5	
Hoge Rijndijk	84			Leiden	W	Hoge Rijndijk		5	64			5	
Hoge Rijndijk	75			Leiden	W	Hoge Rijndijk		5	63			5	
Hoge Rijndijk	86			Leiden	W	Hoge Rijndijk		5	65			5	
Hoge Rijndijk	88			Leiden	W	Hoge Rijndijk		5	65			5	
Hoge Rijndijk	90			Leiden	W	Hoge Rijndijk		5	65			5	
Hoge Rijndijk	94			Leiden	W	Hoge Rijndijk		5	65			5	
Hoge Rijndijk	95			Leiden	W	Hoge Rijndijk		5	63			5	
Park Die Leythe	2			Leiden	W	Hoge Rijndijk		5	62			5	
Geregracht	31			Leiden	W	Oranjeboomstraat		5	63			5	
Geregracht	37			Leiden	W	Oranjeboomstraat		5	63			5	
Hooigracht	26			Leiden	W	Hooigracht		5	65			5	
Hooigracht	28			Leiden	W	Hooigracht		5	65			5	
Hooigracht	30			Leiden	W	Hooigracht		5	65			5	
Hooigracht	32			Leiden	W	Hooigracht		5	65			5	
Hooigracht	34			Leiden	W	Hooigracht		5	65			5	
Hooigracht	36			Leiden	W	Hooigracht		5	65			5	
Hooigracht	38			Leiden	W	Hooigracht		5	65			5	
Hooigracht	40			Leiden	W	Hooigracht		5	65			5	
Hooigracht	42			Leiden	W	Hooigracht		5	65			5	
Hooigracht	44			Leiden	W	Hooigracht		5	65			5	
Hooigracht	46			Leiden	W	Hooigracht		5	65			5	
Hooigracht	48			Leiden	W	Hooigracht		5	65			5	
Hooigracht	50			Leiden	W	Hooigracht		5	65			5	
Hooigracht	52			Leiden	W	Hooigracht		5	65			5	
Hooigracht	54			Leiden	W	Hooigracht		5	65			5	
Hooigracht	56			Leiden	W	Hooigracht		5	65			5	
Hooigracht	58			Leiden	W	Hooigracht		5	65			5	
Hooigracht	60			Leiden	W	Hooigracht		5	65			5	
Hooigracht	62			Leiden	W	Hooigracht		5	65			5	
Hooigracht	64			Leiden	W	Hooigracht		5	65			5	
Hooigracht	27 A			Leiden	W	Hooigracht		5	66			5	

straat	nr.	toev.	postcode	plaats	soort object (1)	maatgevende weg	eerder een maximum snelheid van 30 km/u ingevoerd?	waarneem- hoogte (m)	geluidbel. in 1986 (dB(A))	geluidbel. toekomst (dB(A))	aftek art. 110g / 103 Wgh	te treffen maatregel (2)	maatregelen uitgevoerd? (3)
Hooigracht	29			Leiden	W	Hooigracht		5	66			5	
Hooigracht	31			Leiden	W	Hooigracht		5	66			5	
Hooigracht	33			Leiden	W	Hooigracht		5	66			5	
Hooigracht	35			Leiden	W	Hooigracht		5	66			5	
Hooigracht	37			Leiden	W	Hooigracht		5	66			5	
Hooigracht	39			Leiden	W	Hooigracht		5	66			5	
Hooigracht	41			Leiden	W	Hooigracht		5	66			5	
Hooigracht	43			Leiden	W	Hooigracht		5	66			5	
Hooigracht	45			Leiden	W	Hooigracht		5	66			5	
Hooigracht	47			Leiden	W	Hooigracht		5	66			5	
Hooigracht	2 A			Leiden	W	Hooigracht		5	67			5	
Hooigracht	4 A			Leiden	W	Hooigracht		5	67			5	
Hooigracht	3 A			Leiden	W	Hooigracht		5	65			5	
Hooigracht	3 B			Leiden	W	Hooigracht		5	65			5	
Hooigracht	3 C			Leiden	W	Hooigracht		5	65			5	
Hooigracht	5			Leiden	W	Hooigracht		5	65			5	
Hooigracht	7			Leiden	W	Hooigracht		5	65			5	
Hooigracht	9			Leiden	W	Hooigracht		5	65			5	
Hooigracht	11			Leiden	W	Hooigracht		5	65			5	
Hooigracht	49			Leiden	W	Hooigracht		5	66			5	
Hooigracht	51			Leiden	W	Hooigracht		5	66			5	
Hooigracht	53			Leiden	W	Hooigracht		5	66			5	
Hooigracht	55			Leiden	W	Hooigracht		5	66			5	
Hooigracht	57			Leiden	W	Hooigracht		5	66			5	
Hooigracht	59			Leiden	W	Hooigracht		5	66			5	
Hooigracht	61			Leiden	W	Hooigracht		5	66			5	
Hooigracht	63			Leiden	W	Hooigracht		5	66			5	
Hooigracht	65			Leiden	W	Hooigracht		5	66			5	
Hooigracht	67			Leiden	W	Hooigracht		5	66			5	
Hooigracht	69			Leiden	W	Hooigracht		5	66			5	
Hooigracht	71			Leiden	W	Hooigracht		5	66			5	
Hooigracht	73			Leiden	W	Hooigracht		5	66			5	
Hooigracht	75			Leiden	W	Hooigracht		5	66			5	
Hooigracht	77			Leiden	W	Hooigracht		5	66			5	
Hooigracht	79			Leiden	W	Hooigracht		5	66			5	
Hooigracht	81			Leiden	W	Hooigracht		5	66			5	
Hooigracht	66			Leiden	W	Hooigracht		5	66			5	
Hooigracht	68			Leiden	W	Hooigracht		5	66			5	
Hooigracht	70			Leiden	W	Hooigracht		5	66			5	
Hooigracht	72			Leiden	W	Hooigracht		5	66			5	
Hooigracht	74			Leiden	W	Hooigracht		5	66			5	

straat	nr.	toev.	postcode	plaats	soort object ⁽¹⁾	maatgevende weg	eerder een maximum snelheid van 30 km/u ingevoerd?	waarneem-hoogte (m)	geluidbel. in 1986 (dB(A))	geluidbel. toekomst (dB(A))	aftek art. 110g / 103 Wgh	te treffen maatregel ⁽²⁾	maatregelen uitgevoerd? ⁽³⁾
Hooigracht	76			Leiden	W	Hooigracht		5	66		5		
Hooigracht	78			Leiden	W	Hooigracht		5	66		5		
Hooigracht	80			Leiden	W	Hooigracht		5	66		5		
Hooigracht	82			Leiden	W	Hooigracht		5	66		5		
Hooigracht	84			Leiden	W	Hooigracht		5	66		5		
Hooigracht	86			Leiden	W	Hooigracht		5	66		5		
Hooigracht	88			Leiden	W	Hooigracht		5	66		5		
Hooigracht	90			Leiden	W	Hooigracht		5	66		5		
Hooigracht	92			Leiden	W	Hooigracht		5	66		5		
Hooigracht	94			Leiden	W	Hooigracht		5	66		5		
Hooigracht	96			Leiden	W	Hooigracht		5	66		5		
Hooigracht	98			Leiden	W	Hooigracht		5	66		5		
Hooigracht	100			Leiden	W	Hooigracht		5	66		5		
Hooigracht	102			Leiden	W	Hooigracht		5	66		5		
Hooigracht	104			Leiden	W	Hooigracht		5	66		5		
Hooigracht	106			Leiden	W	Hooigracht		5	66		5		
Hooigracht	8			Leiden	W	Hooigracht		5	66		5		
Hooigracht	10			Leiden	W	Hooigracht		5	66		5		
Hooigracht	12			Leiden	W	Hooigracht		5	66		5		
Hooigracht	14			Leiden	W	Hooigracht		5	66		5		
Hooigracht	16			Leiden	W	Hooigracht		5	66		5		
Hooigracht	18			Leiden	W	Hooigracht		5	66		5		
Hooigracht	20			Leiden	W	Hooigracht		5	66		5		
Hooigracht	22			Leiden	W	Hooigracht		5	66		5		
Hooigracht	24			Leiden	W	Hooigracht		5	66		5		
Klokpoort	1			Leiden	W	Klokpoort		5	65		5		
Klokpoort	2			Leiden	W	Klokpoort		5	66		5		
Klokpoort	3			Leiden	W	Klokpoort		5	65		5		
Klokpoort	5			Leiden	W	Klokpoort		5	65		5		
Klokpoort	7			Leiden	W	Klokpoort		5	65		5		
Klokpoort	9			Leiden	W	Klokpoort		5	65		5		
Klokpoort	11			Leiden	W	Klokpoort		5	65		5		
Klokpoort	13			Leiden	W	Klokpoort		5	65		5		
Klokpoort	15			Leiden	W	Klokpoort		5	65		5		
Klokpoort	17			Leiden	W	Klokpoort		5	65		5		
Klokpoort	19			Leiden	W	Klokpoort		5	65		5		
Klokpoort	21			Leiden	W	Klokpoort		5	65		5		
Klokpoort	23			Leiden	W	Klokpoort		5	65		5		
Klokpoort	25			Leiden	W	Klokpoort		5	65		5		
Klokpoort	27			Leiden	W	Klokpoort		5	65		5		
Klokpoort	29			Leiden	W	Klokpoort		5	65		5		

straat	nr.	toev.	postcode	plaats	soort object ⁽¹⁾	maatgevende weg	eerder een maximum snelheid van 30 km/u ingevoerd?	waarneemhoogte (m)	geluidbel. in 1986 (dB(A))	geluidbel. toekomst (dB(A))	aftek art. 110g / 103 Wgh	te treffen maatregel ⁽²⁾	maatregelen uitgevoerd? ⁽³⁾
Klokpoort	31			Leiden	W	Klokpoort		5	65		5		
Klokpoort	33			Leiden	W	Klokpoort		5	65		5		
Klokpoort	35			Leiden	W	Klokpoort		5	65		5		
Klokpoort	37			Leiden	W	Klokpoort		5	65		5		
Klokpoort	39			Leiden	W	Klokpoort		5	65		5		
Klokpoort	41			Leiden	W	Klokpoort		5	65		5		
Klokpoort	43			Leiden	W	Klokpoort		5	65		5		
Klokpoort	45			Leiden	W	Klokpoort		5	65		5		
Klokpoort	47			Leiden	W	Klokpoort		5	65		5		
Klokpoort	49			Leiden	W	Klokpoort		5	65		5		
Klokpoort	51			Leiden	W	Klokpoort		5	65		5		
Klokpoort	53			Leiden	W	Klokpoort		5	65		5		
Lambertushof	22			Leiden	W	St Jorissteeg		5	65		5		
Pelikaanstraat	23			Leiden	W	Pelikaanstraat		5	66		5		
Pelikaanstraat	25			Leiden	W	Pelikaanstraat		5	66		5		
Pelikaanstraat	6			Leiden	W	Pelikaanstraat		5	65		5		
Pelikaanstraat	8			Leiden	W	Pelikaanstraat		5	65		5		
Pelikaanstraat	10			Leiden	W	Pelikaanstraat		5	65		5		
Pelikaanstraat	12			Leiden	W	Pelikaanstraat		5	65		5		
Pelikaanstraat	14			Leiden	W	Pelikaanstraat		5	65		5		
Pelikaanstraat	16			Leiden	W	Pelikaanstraat		5	65		5		
Pelikaanstraat	18			Leiden	W	Pelikaanstraat		5	65		5		
Pelikaanstraat	20			Leiden	W	Pelikaanstraat		5	65		5		
Pelikaanstraat	22			Leiden	W	Pelikaanstraat		5	65		5		
Pelikaanstraat	24			Leiden	W	Pelikaanstraat		5	65		5		
Pelikaanstraat	26			Leiden	W	Pelikaanstraat		5	65		5		
Pelikaanstraat	28			Leiden	W	Pelikaanstraat		5	65		5		
Pelikaanstraat	30			Leiden	W	Pelikaanstraat		5	65		5		
Pelikaanstraat	32			Leiden	W	Pelikaanstraat		5	65		5		
Pelikaanstraat	34			Leiden	W	Pelikaanstraat		5	65		5		
Pelikaanstraat	36			Leiden	W	Pelikaanstraat		5	65		5		
Pelikaanstraat	38			Leiden	W	Pelikaanstraat		5	65		5		
Pelikaanstraat	40			Leiden	W	Pelikaanstraat		5	65		5		
Pelikaanstraat	42			Leiden	W	Pelikaanstraat		5	65		5		
Pelikaanstraat	44			Leiden	W	Pelikaanstraat		5	65		5		
Pelikaanstraat	46			Leiden	W	Pelikaanstraat		5	65		5		
Pelikaanstraat	48			Leiden	W	Pelikaanstraat		5	65		5		
Pelikaanstraat	50			Leiden	W	Pelikaanstraat		5	65		5		
Pelikaanstraat	52			Leiden	W	Pelikaanstraat		5	65		5		
Pelikaanstraat	54			Leiden	W	Pelikaanstraat		5	65		5		
Pelikaanstraat	56			Leiden	W	Pelikaanstraat		5	65		5		

straat	nr.	toev.	postcode	plaats	soort object ⁽¹⁾	maatgevende weg	eerder een maximum snelheid van 30 km/u ingevoerd?	waarneemhoogte (m)	geluidbel. in 1986 (dB(A))	geluidbel. toekomst (dB(A))	aftek art. 110g / 103 Wgh	te treffen maatregel ⁽²⁾	maatregelen uitgevoerd? ⁽³⁾
Pelikaanstraat	58			Leiden	W	Pelikaanstraat		5	65			5	
Pelikaanstraat	60			Leiden	W	Pelikaanstraat		5	65			5	
Pelikaanstraat	62			Leiden	W	Pelikaanstraat		5	65			5	
Pelikaanstraat	64			Leiden	W	Pelikaanstraat		5	65			5	
Sint Jorissteeg	2			Leiden	W	St Jorissteeg		5	62			5	
Sint Jorissteeg	4			Leiden	W	St Jorissteeg		5	62			5	
Sint Jorissteeg	6			Leiden	W	St Jorissteeg		5	62			5	
Sint Jorissteeg	8			Leiden	W	St Jorissteeg		5	62			5	
Sint Jorissteeg	5			Leiden	W	St Jorissteeg		5	63			5	
Sint Jorissteeg	9			Leiden	W	St Jorissteeg		5	63			5	
Watersteeg	1			Leiden	W	Watersteeg		5	64			5	
Watersteeg	3			Leiden	W	Watersteeg		5	64			5	
Watersteeg	5			Leiden	W	Watersteeg		5	64			5	
Watersteeg	7			Leiden	W	Watersteeg		5	64			5	
Watersteeg	9			Leiden	W	Watersteeg		5	64			5	
Bernhardkade	40			Leiden	W	Koolaan		5	62			5	
Seinpaalstraat 9	9			Leiden	W	Koolaan		5	61			5	
Spoorlaan	10			Leiden	W	Koolaan		5	61			5	
Spoorlaan	12			Leiden	W	Koolaan		5	61			5	
Spoorlaan	14			Leiden	W	Koolaan		5	61			5	
Spoorlaan	16			Leiden	W	Koolaan		5	61			5	
Spoorlaan	18			Leiden	W	Koolaan		5	61			5	
Spoorlaan	20			Leiden	W	Koolaan		5	61			5	
Spoorlaan	22			Leiden	W	Koolaan		5	61			5	
Spoorlaan	24			Leiden	W	Koolaan		5	61			5	
Spoorlaan	26			Leiden	W	Koolaan		5	61			5	
Spoorlaan	28			Leiden	W	Koolaan		5	61			5	
Spoorlaan	30			Leiden	W	Koolaan		5	61			5	
Spoorlaan	32			Leiden	W	Koolaan		5	61			5	
Spoorlaan	34			Leiden	W	Koolaan		5	61			5	
Spoorlaan	36			Leiden	W	Koolaan		5	61			5	
Spoorlaan	38			Leiden	W	Koolaan		5	61			5	
Spoorlaan	40			Leiden	W	Koolaan		5	61			5	
Spoorlaan	42			Leiden	W	Koolaan		5	61			5	
Spoorlaan	44			Leiden	W	Koolaan		5	61			5	
Spoorlaan	46			Leiden	W	Koolaan		5	61			5	
Spoorlaan	48			Leiden	W	Koolaan		5	61			5	
Spoorlaan	50			Leiden	W	Koolaan		5	61			5	
Spoorlaan	52			Leiden	W	Koolaan		5	61			5	
Spoorlaan	54			Leiden	W	Koolaan		5	61			5	
Spoorlaan	56			Leiden	W	Koolaan		5	61			5	

straat	nr.	toev.	postcode	plaats	soort object ⁽¹⁾	maatgevende weg	eerder een maximum snelheid van 30 km/u ingevoerd?	waarneemhoogte (m)	geluidbel. in 1986 (dB(A))	geluidbel. toekomst (dB(A))	aftek. art. 110g / 103 Wgh	te treffen maatregel ⁽²⁾	maatregelen uitgevoerd? ⁽³⁾
Spoorlaan	80			Leiden	W	Kooilaan		5	62			5	
Spoorlaan	82			Leiden	W	Kooilaan		5	62			5	
Spoorlaan	84			Leiden	W	Kooilaan		5	62			5	
Spoorlaan	86			Leiden	W	Kooilaan		5	62			5	
Spoorlaan	88			Leiden	W	Kooilaan		5	62			5	
Surinamestraat 1	1			Leiden	W	Kooilaan		5	61			5	
Lammermarkt	39			Leiden	W	Lammermarkt		5	61			5	
Lammermarkt	41			Leiden	W	Lammermarkt		5	61			5	
Lammermarkt	57			Leiden	W	Lammermarkt		5	63			5	
Lammermarkt	59			Leiden	W	Lammermarkt		5	63			5	
Lammermarkt	61			Leiden	W	Lammermarkt		5	63			5	
Lammermarkt	63			Leiden	W	Lammermarkt		5	63			5	
Lange Gracht	1			Leiden	W	Lange Gracht		5	64			5	
Lange Gracht	11			Leiden	W	Lange Gracht		5	64			5	
Lange Gracht	147			Leiden	W	Lange Gracht		5	62			5	
Lange Gracht	149			Leiden	W	Lange Gracht		5	62			5	
Lange Gracht	151			Leiden	W	Lange Gracht		5	62			5	
Lange Gracht	157			Leiden	W	Lange Gracht		5	62			5	
Lange Gracht	165			Leiden	W	Lange Gracht		5	62			5	
Lange Gracht	167			Leiden	W	Lange Gracht		5	62			5	
Lange Gracht	216			Leiden	W	Lange Gracht		5	62			5	
Lange Gracht	218			Leiden	W	Lange Gracht		5	62			5	
Lange Gracht	220			Leiden	W	Lange Gracht		5	62			5	
Lange Gracht	222			Leiden	W	Lange Gracht		5	62			5	
Lange Gracht	224			Leiden	W	Lange Gracht		5	62			5	
Lange Gracht	226			Leiden	W	Lange Gracht		5	62			5	
Lange Gracht	254			Leiden	W	Lange Gracht		5	63			5	
Lange Gracht	3			Leiden	W	Lange Gracht		5	63			5	
Lange Gracht	5			Leiden	W	Lange Gracht		5	63			5	
Lange Gracht	55			Leiden	W	Lange Gracht		5	64			5	
Lange Gracht	57			Leiden	W	Lange Gracht		5	64			5	
Lange Gracht	59			Leiden	W	Lange Gracht		5	64			5	
Lange Gracht	63			Leiden	W	Lange Gracht		5	64			5	
Lange Gracht	65			Leiden	W	Lange Gracht		5	64			5	
Lange Gracht	65 A			Leiden	W	Lange Gracht		5	64			5	
Lange Gracht	70			Leiden	W	Lange Gracht		5	64			5	
Lange Gracht	70 A			Leiden	W	Lange Gracht		5	63			5	
Lange Gracht	70 B			Leiden	W	Lange Gracht		5	64			5	
Lange Gracht	72			Leiden	W	Lange Gracht		5	63			5	
Oude Herengracht	4			Leiden	W	Oude Herengracht		5	62			5	
Oude Herengracht	5			Leiden	W	Oude Herengracht		5	62			5	

straat	nr.	toev.	postcode	plaats	soort object (1)	maatgevende weg	eerder een maximum snelheid van 30 km/u ingevoerd?	waarneem- hoogte (m)	geluidbel. in 1986 (dB(A))	geluidbel. toekomst (dB(A))	aftek art. 110g / 103 Wgh	te treffen maatregel (2)	maatregelen uitgevoerd? (3)
Volmolengracht	24			Leiden	W	Lange Gracht		5	63		5		
Volmolengracht	26			Leiden	W	Lange Gracht		5	63		5		
Volmolengracht	28			Leiden	W	Lange Gracht		5	63		5		
Volmolengracht	30			Leiden	W	Lange Gracht		5	63		5		
Volmolengracht	32			Leiden	W	Lange Gracht		5	63		5		
Volmolengracht	34			Leiden	W	Lange Gracht		5	63		5		
Volmolengracht	36			Leiden	W	Lange Gracht		5	63		5		
Volmolengracht	38			Leiden	W	Lange Gracht		5	63		5		
Volmolengracht	40			Leiden	W	Lange Gracht		5	63		5		
Volmolengracht	42			Leiden	W	Lange Gracht		5	63		5		
Volmolengracht	44			Leiden	W	Lange Gracht		5	63		5		
Volmolengracht	46			Leiden	W	Lange Gracht		5	63		5		
Levendaal	120			Leiden	W	Levendaal		5	61		5		
Levendaal	140 A			Leiden	W	Levendaal		5	62		5		
Levendaal	140 B			Leiden	W	Levendaal		5	62		5		
Levendaal	140 C			Leiden	W	Levendaal		5	62		5		
Levendaal	140 D			Leiden	W	Levendaal		5	62		5		
Levendaal	140 E			Leiden	W	Levendaal		5	62		5		
Levendaal	140 F			Leiden	W	Levendaal		5	62		5		
Levendaal	142			Leiden	W	Levendaal		5	62		5		
Levendaal	144			Leiden	W	Levendaal		5	62		5		
Levendaal	146			Leiden	W	Levendaal		5	62		5		
Levendaal	148			Leiden	W	Levendaal		5	62		5		
Levendaal	150 A			Leiden	W	Levendaal		5	62		5		
Levendaal	150 B			Leiden	W	Levendaal		5	62		5		
Levendaal	150 C			Leiden	W	Levendaal		5	62		5		
Levendaal	158			Leiden	W	Levendaal		5	62		5		
Marnixstraat	18			Leiden	W	Marnixstraat	X	5	62		5		D
Marnixstraat	19			Leiden	W	Marnixstraat	X	5	61		5		D
Marnixstraat	21			Leiden	W	Marnixstraat	X	5	61		5		D
Marnixstraat	23			Leiden	W	Marnixstraat	X	5	61		5		D
Marnixstraat	25			Leiden	W	Marnixstraat	X	5	61		5		D
Marnixstraat	27			Leiden	W	Marnixstraat	X	5	61		5		D
Marnixstraat	29			Leiden	W	Marnixstraat	X	5	61		5		D
Marnixstraat	31			Leiden	W	Marnixstraat	X	5	61		5		D
Marnixstraat	33			Leiden	W	Marnixstraat	X	5	61		5		D
Marnixstraat	35			Leiden	W	Marnixstraat	X	5	61		5		D
Morsweg	15			Leiden	W	Morsweg		5	67		5		
Morsweg	23			Leiden	W	Morsweg		5	68		5		
Morsweg	27			Leiden	W	Morsweg		5	68		5		
Morsweg	42			Leiden	W	Morsweg		5	68		5		

straat	nr.	toev.	postcode	plaats	soort object (1)	maatgevende weg	eerder een maximum snelheid van 30 km/u ingevoerd?	waarneem- hoogte (m)	geluidbel. in 1986 (dB(A))	geluidbel. toekomst (dB(A))	aftek art. 110g / 103 Wgh	te treffen maatregel (2)	maatregelen uitgevoerd? (3)
Morsweg	55	E		Leiden	W	Morsweg		5	65			5	
Morsweg	55	F		Leiden	W	Morsweg		5	66			5	
Abraham Crijssenstraat	26			Leiden	W	Willem de Zwijgerlaan		5	62			5	
Albertine Agnesstraat	1			Leiden	W	Willem de Zwijgerlaan		5	62			5	
Anna van Burenhof	1			Leiden	W	Willem de Zwijgerlaan		5	62			5	
Anna van Burenhof	62			Leiden	W	Willem de Zwijgerlaan		5	62			5	
Antillenstraat	130			Leiden	W	Willem de Zwijgerlaan		5	62			5	
Bernhardstraat	89			Leiden	W	Willem de Zwijgerlaan		5	62			5	
Charlotte de Boubonhof	1			Leiden	W	Willem de Zwijgerlaan		5	62			5	
Charlotte de Boubonhof	54			Leiden	W	Willem de Zwijgerlaan		5	62			5	
Eschertoren	1			Leiden	W	Willem de Zwijgerlaan		5	62			5	
Eschertoren	2			Leiden	W	Willem de Zwijgerlaan		5	62			5	
Eschertoren	3			Leiden	W	Willem de Zwijgerlaan		5	62			5	
Eschertoren	4			Leiden	W	Willem de Zwijgerlaan		5	62			5	
Eschertoren	5			Leiden	W	Willem de Zwijgerlaan		5	62			5	
Eschertoren	6			Leiden	W	Willem de Zwijgerlaan		5	62			5	
Eschertoren	7			Leiden	W	Willem de Zwijgerlaan		5	62			5	
Eschertoren	8			Leiden	W	Willem de Zwijgerlaan		5	62			5	
Eschertoren	9			Leiden	W	Willem de Zwijgerlaan		5	62			5	
Eschertoren	10			Leiden	W	Willem de Zwijgerlaan		5	62			5	
Eschertoren	11			Leiden	W	Willem de Zwijgerlaan		5	62			5	
Eschertoren	12			Leiden	W	Willem de Zwijgerlaan		5	62			5	
Eschertoren	13			Leiden	W	Willem de Zwijgerlaan		5	62			5	
Eschertoren	14			Leiden	W	Willem de Zwijgerlaan		5	62			5	
Eschertoren	15			Leiden	W	Willem de Zwijgerlaan		5	62			5	
Eschertoren	16			Leiden	W	Willem de Zwijgerlaan		5	62			5	
Jan Pieterszoon Coenh	1			Leiden	W	Willem de Zwijgerlaan		5	62			5	
Jan Pieterszoon Coenh	61			Leiden	W	Willem de Zwijgerlaan		5	61			5	
Juliana van Stolberghof	1			Leiden	W	Willem de Zwijgerlaan		5	62			5	
Juliana van Stolberghof	62			Leiden	W	Willem de Zwijgerlaan		5	62			5	
Maredijk	175			Leiden	W	Oegstgeesterweg		5	61			5	
Pieter Bothstraat	26			Leiden	W	Willem de Zwijgerlaan		5	63			5	
Sabastraat	5			Leiden	W	Willem de Zwijgerlaan		5	63			5	
Schipholweg	105			Leiden	W	Willem de Zwijgerlaan		5	65			5	
Schipholweg	107			Leiden	W	Willem de Zwijgerlaan		5	65			5	
Schipholweg	109			Leiden	W	Willem de Zwijgerlaan		5	65			5	
Schipholweg	111			Leiden	W	Willem de Zwijgerlaan		5	65			5	
Schipholweg	113			Leiden	W	Willem de Zwijgerlaan		5	65			5	
Schipholweg	115			Leiden	W	Willem de Zwijgerlaan		5	65			5	
Schipholweg	117			Leiden	W	Willem de Zwijgerlaan		5	65			5	
Schipholweg	119			Leiden	W	Willem de Zwijgerlaan		5	65			5	

straat	nr.	toev.	postcode	plaats	soort object ⁽¹⁾	maatgevende weg	eerder een maximum snelheid van 30 km/u ingevoerd?	waarneem-hoogte (m)	geluidbel. in 1986 (dB(A))	geluidbel. toekomst (dB(A))	aftek art. 110g / 103 Wgh	te treffen maatregel ⁽²⁾	maatregelen uitgevoerd? ⁽³⁾
Schipholweg	121			Leiden	W	Willem de Zwijgerlaan		5	65			5	
Schipholweg	123			Leiden	W	Willem de Zwijgerlaan		5	65			5	
Sint Eustatiusstraat	5			Leiden	W	Willem de Zwijgerlaan		5	63			5	
Stuyvesanhtof	1			Leiden	W	Willem de Zwijgerlaan		5	62			5	
Stuyvesanhtof	55			Leiden	W	Willem de Zwijgerlaan		5	62			5	
Van Riebeeckhof	1			Leiden	W	Willem de Zwijgerlaan		5	61			5	
Van Riebeeckhof	67			Leiden	W	Willem de Zwijgerlaan		5	62			5	
Willem de Zwijgerlaan				Leiden	W	Willem de Zwijgerlaan		5	63			5	
Willem de Zwijgerlaan	3			Leiden	W	Willem de Zwijgerlaan		5	63			5	
Willem de Zwijgerlaan	5			Leiden	W	Willem de Zwijgerlaan		5	63			5	
Willem de Zwijgerlaan	7			Leiden	W	Willem de Zwijgerlaan		5	63			5	
Willem de Zwijgerlaan	9			Leiden	W	Willem de Zwijgerlaan		5	63			5	
Willem de Zwijgerlaan	11			Leiden	W	Willem de Zwijgerlaan		5	63			5	
Willem de Zwijgerlaan	13			Leiden	W	Willem de Zwijgerlaan		5	63			5	
Willem de Zwijgerlaan	15			Leiden	W	Willem de Zwijgerlaan		5	63			5	
Willem de Zwijgerlaan	17			Leiden	W	Willem de Zwijgerlaan		5	63			5	
Willem de Zwijgerlaan	19			Leiden	W	Willem de Zwijgerlaan		5	63			5	
Willem de Zwijgerlaan	21			Leiden	W	Willem de Zwijgerlaan		5	63			5	
Willem de Zwijgerlaan	23			Leiden	W	Willem de Zwijgerlaan		5	63			5	
Willem de Zwijgerlaan	25			Leiden	W	Willem de Zwijgerlaan		5	63			5	
Willem de Zwijgerlaan	27			Leiden	W	Willem de Zwijgerlaan		5	63			5	
Willem de Zwijgerlaan	29			Leiden	W	Willem de Zwijgerlaan		5	63			5	
Willem de Zwijgerlaan	31			Leiden	W	Willem de Zwijgerlaan		5	63			5	
Willem de Zwijgerlaan	33			Leiden	W	Willem de Zwijgerlaan		5	63			5	
Willem de Zwijgerlaan	35			Leiden	W	Willem de Zwijgerlaan		5	63			5	
Willem de Zwijgerlaan	37			Leiden	W	Willem de Zwijgerlaan		5	63			5	
Willem de Zwijgerlaan	39			Leiden	W	Willem de Zwijgerlaan		5	63			5	
Willem de Zwijgerlaan	41			Leiden	W	Willem de Zwijgerlaan		5	63			5	
Willem de Zwijgerlaan	43			Leiden	W	Willem de Zwijgerlaan		5	63			5	
Willem de Zwijgerlaan	45			Leiden	W	Willem de Zwijgerlaan		5	63			5	
Willem de Zwijgerlaan	47			Leiden	W	Willem de Zwijgerlaan		5	63			5	
Willem de Zwijgerlaan	49			Leiden	W	Willem de Zwijgerlaan		5	63			5	
Willem de Zwijgerlaan	51			Leiden	W	Willem de Zwijgerlaan		5	63			5	
Willem de Zwijgerlaan	53			Leiden	W	Willem de Zwijgerlaan		5	63			5	
Willem de Zwijgerlaan	55			Leiden	W	Willem de Zwijgerlaan		5	63			5	
Willem de Zwijgerlaan	57			Leiden	W	Willem de Zwijgerlaan		5	63			5	
Willem de Zwijgerlaan	59			Leiden	W	Willem de Zwijgerlaan		5	63			5	
Willem de Zwijgerlaan	61			Leiden	W	Willem de Zwijgerlaan		5	63			5	
Willem de Zwijgerlaan	63			Leiden	W	Willem de Zwijgerlaan		5	63			5	
Willem de Zwijgerlaan	65			Leiden	W	Willem de Zwijgerlaan		5	63			5	
Willem de Zwijgerlaan	67			Leiden	W	Willem de Zwijgerlaan		5	63			5	

straat	nr.	toev.	postcode	plaats	soort object ⁽¹⁾	maatgevende weg	eerder een maximum snelheid van 30 km/u ingevoerd?	waarneem-hoogte (m)	geluidbel. in 1986 (dB(A))	geluidbel. toekomst (dB(A))	aftek. art. 110g / 103 Wgh	te treffen maatregel ⁽²⁾	maatregelen uitgevoerd? ⁽³⁾
Willem de Zwijgerlaan	69			Leiden	W	Willem de Zwijgerlaan		5	63			5	
Willem de Zwijgerlaan	71			Leiden	W	Willem de Zwijgerlaan		5	63			5	
Willem de Zwijgerlaan	73			Leiden	W	Willem de Zwijgerlaan		5	63			5	
Willem de Zwijgerlaan	10			Leiden	W	Willem de Zwijgerlaan		5	64			5	
Willem de Zwijgerlaan	12			Leiden	W	Willem de Zwijgerlaan		5	64			5	
Willem de Zwijgerlaan	14			Leiden	W	Willem de Zwijgerlaan		5	64			5	
Willem de Zwijgerlaan	16			Leiden	W	Willem de Zwijgerlaan		5	64			5	
Willem de Zwijgerlaan	177			Leiden	W	Willem de Zwijgerlaan		5	62			5	
Willem de Zwijgerlaan	179			Leiden	W	Willem de Zwijgerlaan		5	62			5	
Willem de Zwijgerlaan	18			Leiden	W	Willem de Zwijgerlaan		5	63			5	
Willem de Zwijgerlaan	20			Leiden	W	Willem de Zwijgerlaan		5	63			5	
Willem de Zwijgerlaan	22			Leiden	W	Willem de Zwijgerlaan		5	63			5	
Willem de Zwijgerlaan	24			Leiden	W	Willem de Zwijgerlaan		5	63			5	
Willem de Zwijgerlaan	181			Leiden	W	Willem de Zwijgerlaan		5	62			5	
Willem de Zwijgerlaan	205			Leiden	W	Willem de Zwijgerlaan		5	64			5	
Willem de Zwijgerlaan	207			Leiden	W	Willem de Zwijgerlaan		5	64			5	
Willem de Zwijgerlaan	209			Leiden	W	Willem de Zwijgerlaan		5	64			5	
Willem de Zwijgerlaan	211			Leiden	W	Willem de Zwijgerlaan		5	64			5	
Willem de Zwijgerlaan	213			Leiden	W	Willem de Zwijgerlaan		5	64			5	
Willem de Zwijgerlaan	215			Leiden	W	Willem de Zwijgerlaan		5	64			5	
Willem de Zwijgerlaan	217			Leiden	W	Willem de Zwijgerlaan		5	64			5	
Willem de Zwijgerlaan	219			Leiden	W	Willem de Zwijgerlaan		5	64			5	
Willem de Zwijgerlaan	221			Leiden	W	Willem de Zwijgerlaan		5	63			5	
Willem de Zwijgerlaan	223			Leiden	W	Willem de Zwijgerlaan		5	63			5	
Willem de Zwijgerlaan	225			Leiden	W	Willem de Zwijgerlaan		5	63			5	
Willem de Zwijgerlaan	227			Leiden	W	Willem de Zwijgerlaan		5	63			5	
Willem de Zwijgerlaan	229			Leiden	W	Willem de Zwijgerlaan		5	63			5	
Willem de Zwijgerlaan	231			Leiden	W	Willem de Zwijgerlaan		5	63			5	
Willem de Zwijgerlaan	233			Leiden	W	Willem de Zwijgerlaan		5	63			5	
Willem de Zwijgerlaan	235			Leiden	W	Willem de Zwijgerlaan		5	63			5	
Willem de Zwijgerlaan	237			Leiden	W	Willem de Zwijgerlaan		5	63			5	
Willem de Zwijgerlaan	239			Leiden	W	Willem de Zwijgerlaan		5	63			5	
Willem de Zwijgerlaan	241			Leiden	W	Willem de Zwijgerlaan		5	63			5	
Willem de Zwijgerlaan	243			Leiden	W	Willem de Zwijgerlaan		5	63			5	
Willem de Zwijgerlaan	245			Leiden	W	Willem de Zwijgerlaan		5	63			5	
Willem de Zwijgerlaan	247			Leiden	W	Willem de Zwijgerlaan		5	63			5	
Willem de Zwijgerlaan	249			Leiden	W	Willem de Zwijgerlaan		5	63			5	
Willem de Zwijgerlaan	251			Leiden	W	Willem de Zwijgerlaan		5	63			5	
Willem de Zwijgerlaan	253			Leiden	W	Willem de Zwijgerlaan		5	63			5	
Willem de Zwijgerlaan	255			Leiden	W	Willem de Zwijgerlaan		5	63			5	
Willem de Zwijgerlaan	257			Leiden	W	Willem de Zwijgerlaan		5	63			5	

straat	nr.	toev.	postcode	plaats	soort object ⁽¹⁾	maatgevende weg	eerder een maximum snelheid van 30 km/u ingevoerd?	waarneem-hoogte (m)	geluidbel. in 1986 (dB(A))	geluidbel. toekomst (dB(A))	aftek. art. 110g / 103 Wgh	te treffen maatregel ⁽²⁾	maatregelen uitgevoerd? ⁽³⁾
Willem de Zwijgerlaan	259			Leiden	W	Willem de Zwijgerlaan		5	63			5	
Willem de Zwijgerlaan	261			Leiden	W	Willem de Zwijgerlaan		5	63			5	
Willem de Zwijgerlaan	263			Leiden	W	Willem de Zwijgerlaan		5	63			5	
Willem de Zwijgerlaan	26			Leiden	W	Willem de Zwijgerlaan		5	64			5	
Willem de Zwijgerlaan	28			Leiden	W	Willem de Zwijgerlaan		5	64			5	
Willem de Zwijgerlaan	30			Leiden	W	Willem de Zwijgerlaan		5	64			5	
Willem de Zwijgerlaan	269			Leiden	W	Willem de Zwijgerlaan		5	63			5	
Willem de Zwijgerlaan	271			Leiden	W	Willem de Zwijgerlaan		5	63			5	
Willem de Zwijgerlaan	273			Leiden	W	Willem de Zwijgerlaan		5	63			5	
Willem de Zwijgerlaan	275			Leiden	W	Willem de Zwijgerlaan		5	63			5	
Willem de Zwijgerlaan	277			Leiden	W	Willem de Zwijgerlaan		5	63			5	
Willem de Zwijgerlaan	279			Leiden	W	Willem de Zwijgerlaan		5	63			5	
Willem de Zwijgerlaan	281			Leiden	W	Willem de Zwijgerlaan		5	63			5	
Willem de Zwijgerlaan	283			Leiden	W	Willem de Zwijgerlaan		5	63			5	
Willem de Zwijgerlaan	285			Leiden	W	Willem de Zwijgerlaan		5	63			5	
Willem de Zwijgerlaan	287			Leiden	W	Willem de Zwijgerlaan		5	63			5	
Willem de Zwijgerlaan	289			Leiden	W	Willem de Zwijgerlaan		5	63			5	
Willem de Zwijgerlaan	291			Leiden	W	Willem de Zwijgerlaan		5	63			5	
Willem de Zwijgerlaan	293			Leiden	W	Willem de Zwijgerlaan		5	63			5	
Willem de Zwijgerlaan	295			Leiden	W	Willem de Zwijgerlaan		5	63			5	
Willem de Zwijgerlaan	297			Leiden	W	Willem de Zwijgerlaan		5	63			5	
Willem de Zwijgerlaan	299			Leiden	W	Willem de Zwijgerlaan		5	63			5	
Willem de Zwijgerlaan	301			Leiden	W	Willem de Zwijgerlaan		5	63			5	
Willem de Zwijgerlaan	303			Leiden	W	Willem de Zwijgerlaan		5	63			5	
Willem de Zwijgerlaan	305			Leiden	W	Willem de Zwijgerlaan		5	63			5	
Willem de Zwijgerlaan	307			Leiden	W	Willem de Zwijgerlaan		5	63			5	
Willem de Zwijgerlaan	309			Leiden	W	Willem de Zwijgerlaan		5	63			5	
Willem de Zwijgerlaan	311			Leiden	W	Willem de Zwijgerlaan		5	63			5	
Willem de Zwijgerlaan	313			Leiden	W	Willem de Zwijgerlaan		5	63			5	
Willem de Zwijgerlaan	315			Leiden	W	Willem de Zwijgerlaan		5	63			5	
Willem de Zwijgerlaan	317			Leiden	W	Willem de Zwijgerlaan		5	63			5	
Willem de Zwijgerlaan	319			Leiden	W	Willem de Zwijgerlaan		5	63			5	
Willem de Zwijgerlaan	321			Leiden	W	Willem de Zwijgerlaan		5	63			5	
Willem de Zwijgerlaan	323			Leiden	W	Willem de Zwijgerlaan		5	63			5	
Willem de Zwijgerlaan	325			Leiden	W	Willem de Zwijgerlaan		5	63			5	
Willem de Zwijgerlaan	327			Leiden	W	Willem de Zwijgerlaan		5	63			5	
Willem de Zwijgerlaan	329			Leiden	W	Willem de Zwijgerlaan		5	63			5	
Willem de Zwijgerlaan	331			Leiden	W	Willem de Zwijgerlaan		5	63			5	
Willem de Zwijgerlaan	333			Leiden	W	Willem de Zwijgerlaan		5	63			5	
Willem de Zwijgerlaan	335			Leiden	W	Willem de Zwijgerlaan		5	63			5	
Willem de Zwijgerlaan	32			Leiden	W	Willem de Zwijgerlaan		5	64			5	

straat	nr.	toev.	postcode	plaats	soort object ⁽¹⁾	maatgevende weg	eerder een maximum snelheid van 30 km/u ingevoerd?	waarneem-hoogte (m)	geluidbel. in 1986 (dB(A))	geluidbel. toekomst (dB(A))	aftek. art. 110g / 103 Wgh	te treffen maatregel ⁽²⁾	maatregelen uitgevoerd? ⁽³⁾
Willem de Zwijgerlaan	34			Leiden	W	Willem de Zwijgerlaan		5	64			5	
Willem de Zwijgerlaan	36			Leiden	W	Willem de Zwijgerlaan		5	64			5	
Willem de Zwijgerlaan	341			Leiden	W	Willem de Zwijgerlaan		5	63			5	
Willem de Zwijgerlaan	343			Leiden	W	Willem de Zwijgerlaan		5	63			5	
Willem de Zwijgerlaan	345			Leiden	W	Willem de Zwijgerlaan		5	63			5	
Willem de Zwijgerlaan	347			Leiden	W	Willem de Zwijgerlaan		5	63			5	
Willem de Zwijgerlaan	349			Leiden	W	Willem de Zwijgerlaan		5	63			5	
Willem de Zwijgerlaan	351			Leiden	W	Willem de Zwijgerlaan		5	63			5	
Willem de Zwijgerlaan	353			Leiden	W	Willem de Zwijgerlaan		5	63			5	
Willem de Zwijgerlaan	355			Leiden	W	Willem de Zwijgerlaan		5	63			5	
Willem de Zwijgerlaan	357			Leiden	W	Willem de Zwijgerlaan		5	63			5	
Willem de Zwijgerlaan	359			Leiden	W	Willem de Zwijgerlaan		5	63			5	
Willem de Zwijgerlaan	361			Leiden	W	Willem de Zwijgerlaan		5	63			5	
Willem de Zwijgerlaan	363			Leiden	W	Willem de Zwijgerlaan		5	63			5	
Willem de Zwijgerlaan	365			Leiden	W	Willem de Zwijgerlaan		5	63			5	
Willem de Zwijgerlaan	367			Leiden	W	Willem de Zwijgerlaan		5	63			5	
Willem de Zwijgerlaan	369			Leiden	W	Willem de Zwijgerlaan		5	63			5	
Willem de Zwijgerlaan	371			Leiden	W	Willem de Zwijgerlaan		5	63			5	
Willem de Zwijgerlaan	377			Leiden	W	Willem de Zwijgerlaan		5	63			5	
Willem de Zwijgerlaan	379			Leiden	W	Willem de Zwijgerlaan		5	63			5	
Willem de Zwijgerlaan	381			Leiden	W	Willem de Zwijgerlaan		5	63			5	
Willem de Zwijgerlaan	383			Leiden	W	Willem de Zwijgerlaan		5	63			5	
Willem de Zwijgerlaan	385			Leiden	W	Willem de Zwijgerlaan		5	63			5	
Willem de Zwijgerlaan	387			Leiden	W	Willem de Zwijgerlaan		5	63			5	
Willem de Zwijgerlaan	389			Leiden	W	Willem de Zwijgerlaan		5	63			5	
Willem de Zwijgerlaan	391			Leiden	W	Willem de Zwijgerlaan		5	63			5	
Willem de Zwijgerlaan	393			Leiden	W	Willem de Zwijgerlaan		5	63			5	
Willem de Zwijgerlaan	395			Leiden	W	Willem de Zwijgerlaan		5	63			5	
Willem de Zwijgerlaan	397			Leiden	W	Willem de Zwijgerlaan		5	63			5	
Willem de Zwijgerlaan	399			Leiden	W	Willem de Zwijgerlaan		5	63			5	
Willem de Zwijgerlaan	401			Leiden	W	Willem de Zwijgerlaan		5	63			5	
Willem de Zwijgerlaan	403			Leiden	W	Willem de Zwijgerlaan		5	63			5	
Willem de Zwijgerlaan	405			Leiden	W	Willem de Zwijgerlaan		5	63			5	
Willem de Zwijgerlaan	407			Leiden	W	Willem de Zwijgerlaan		5	63			5	
Willem de Zwijgerlaan	38			Leiden	W	Willem de Zwijgerlaan		5	64			5	
Willem de Zwijgerlaan	40			Leiden	W	Willem de Zwijgerlaan		5	64			5	
Willem de Zwijgerlaan	42			Leiden	W	Willem de Zwijgerlaan		5	64			5	
Willem de Zwijgerlaan	415			Leiden	W	Willem de Zwijgerlaan		5	63			5	
Willem de Zwijgerlaan	44			Leiden	W	Willem de Zwijgerlaan		5	62			5	
Willem de Zwijgerlaan	46			Leiden	W	Willem de Zwijgerlaan		5	63			5	
Willem de Zwijgerlaan	48			Leiden	W	Willem de Zwijgerlaan		5	63			5	

straat	nr.	toev.	postcode	plaats	soort object ⁽¹⁾	maatgevende weg	eerder een maximum snelheid van 30 km/u ingevoerd?	waarneem-hoogte (m)	geluidbel. in 1986 (dB(A))	geluidbel. toekomst (dB(A))	aftek. art. 110g / 103 Wgh	te treffen maatregel ⁽²⁾	maatregelen uitgevoerd? ⁽³⁾
Willem de Zwijgerlaan	50			Leiden	W	Willem de Zwijgerlaan		5	63			5	
Willem de Zwijgerlaan	52			Leiden	W	Willem de Zwijgerlaan		5	63			5	
Willem de Zwijgerlaan	54			Leiden	W	Willem de Zwijgerlaan		5	63			5	
Willem de Zwijgerlaan	56			Leiden	W	Willem de Zwijgerlaan		5	63			5	
Willem de Zwijgerlaan	58			Leiden	W	Willem de Zwijgerlaan		5	63			5	
Willem de Zwijgerlaan	60			Leiden	W	Willem de Zwijgerlaan		5	63			5	
Willem de Zwijgerlaan	81			Leiden	W	Willem de Zwijgerlaan		5	62			5	
Willem de Zwijgerlaan	83			Leiden	W	Willem de Zwijgerlaan		5	62			5	
Willem de Zwijgerlaan	85			Leiden	W	Willem de Zwijgerlaan		5	62			5	
Willem de Zwijgerlaan	87			Leiden	W	Willem de Zwijgerlaan		5	62			5	
Willem de Zwijgerlaan	89			Leiden	W	Willem de Zwijgerlaan		5	62			5	
Willem de Zwijgerlaan	91			Leiden	W	Willem de Zwijgerlaan		5	62			5	
Willem de Zwijgerlaan	93			Leiden	W	Willem de Zwijgerlaan		5	62			5	
Willem de Zwijgerlaan	95			Leiden	W	Willem de Zwijgerlaan		5	62			5	
Willem de Zwijgerlaan	97			Leiden	W	Willem de Zwijgerlaan		5	62			5	
Willem de Zwijgerlaan	99			Leiden	W	Willem de Zwijgerlaan		5	62			5	
Willem de Zwijgerlaan	101			Leiden	W	Willem de Zwijgerlaan		5	62			5	
Willem de Zwijgerlaan	103			Leiden	W	Willem de Zwijgerlaan		5	62			5	
Willem de Zwijgerlaan	105			Leiden	W	Willem de Zwijgerlaan		5	62			5	
Willem de Zwijgerlaan	107			Leiden	W	Willem de Zwijgerlaan		5	62			5	
Willem de Zwijgerlaan	109			Leiden	W	Willem de Zwijgerlaan		5	62			5	
Willem de Zwijgerlaan	111			Leiden	W	Willem de Zwijgerlaan		5	62			5	
Willem de Zwijgerlaan	113			Leiden	W	Willem de Zwijgerlaan		5	62			5	
Willem de Zwijgerlaan	115			Leiden	W	Willem de Zwijgerlaan		5	62			5	
Willem de Zwijgerlaan	117			Leiden	W	Willem de Zwijgerlaan		5	62			5	
Willem de Zwijgerlaan	119			Leiden	W	Willem de Zwijgerlaan		5	62			5	
Willem de Zwijgerlaan	121			Leiden	W	Willem de Zwijgerlaan		5	62			5	
Willem de Zwijgerlaan	123			Leiden	W	Willem de Zwijgerlaan		5	62			5	
Willem de Zwijgerlaan	125			Leiden	W	Willem de Zwijgerlaan		5	62			5	
Willem de Zwijgerlaan	127			Leiden	W	Willem de Zwijgerlaan		5	62			5	
Willem de Zwijgerlaan	129			Leiden	W	Willem de Zwijgerlaan		5	62			5	
Willem de Zwijgerlaan	131			Leiden	W	Willem de Zwijgerlaan		5	62			5	
Willem de Zwijgerlaan	133			Leiden	W	Willem de Zwijgerlaan		5	62			5	
Willem de Zwijgerlaan	135			Leiden	W	Willem de Zwijgerlaan		5	62			5	
Willem de Zwijgerlaan	137			Leiden	W	Willem de Zwijgerlaan		5	62			5	
Willem de Zwijgerlaan	139			Leiden	W	Willem de Zwijgerlaan		5	62			5	
Willem de Zwijgerlaan	141			Leiden	W	Willem de Zwijgerlaan		5	62			5	
Willem de Zwijgerlaan	143			Leiden	W	Willem de Zwijgerlaan		5	62			5	
Willem de Zwijgerlaan	145			Leiden	W	Willem de Zwijgerlaan		5	62			5	
Willem de Zwijgerlaan	147			Leiden	W	Willem de Zwijgerlaan		5	62			5	
Willem de Zwijgerlaan	149			Leiden	W	Willem de Zwijgerlaan		5	62			5	

straat	nr.	toev.	postcode	plaats	soort object ⁽¹⁾	maatgevende weg	eerder een maximum snelheid van 30 km/u ingevoerd?	waarneem-hoogte (m)	geluidbel. in 1986 (dB(A))	geluidbel. toekomst (dB(A))	afrek art. 110g / 103 Wgh	te treffen maatregel ⁽²⁾	maatregelen uitgevoerd? ⁽³⁾
Willem de Zwijgerlaan	151			Leiden	W	Willem de Zwijgerlaan		5	62		5		
Willem de Zwijgerlaan	153			Leiden	W	Willem de Zwijgerlaan		5	62		5		
Willem de Zwijgerlaan	155			Leiden	W	Willem de Zwijgerlaan		5	62		5		
Willem de Zwijgerlaan	157			Leiden	W	Willem de Zwijgerlaan		5	62		5		
Willem de Zwijgerlaan	159			Leiden	W	Willem de Zwijgerlaan		5	62		5		
Willem de Zwijgerlaan	161			Leiden	W	Willem de Zwijgerlaan		5	62		5		
Willem de Zwijgerlaan	163			Leiden	W	Willem de Zwijgerlaan		5	62		5		
Willem de Zwijgerlaan	165			Leiden	W	Willem de Zwijgerlaan		5	62		5		
Willem de Zwijgerlaan	167			Leiden	W	Willem de Zwijgerlaan		5	62		5		
Willem de Zwijgerlaan	169			Leiden	W	Willem de Zwijgerlaan		5	62		5		
Zwarte pad	32			Leiden	W	Willem de Zwijgerlaan		5	62		5		
Javastraat	80			Leiden	W	Sumatrastraat		5	62		5		
Witte Singel	28			Leiden	W	Witte Singel	X	5	61		5		D
Witte Singel	29			Leiden	W	Witte Singel	X	5	61		5		D
Witte Singel	30			Leiden	W	Witte Singel	X	5	61		5		D
Witte Singel	31			Leiden	W	Witte Singel	X	5	61		5		D
Witte Singel	32			Leiden	W	Witte Singel	X	5	61		5		D
Witte Singel	33			Leiden	W	Witte Singel	X	5	61		5		D
Witte Singel	34			Leiden	W	Witte Singel	X	5	61		5		D
Witte Singel	35			Leiden	W	Witte Singel	X	5	61		5		D
Witte Singel	36			Leiden	W	Witte Singel	X	5	61		5		D

466

⁽¹⁾ Voor het soort object dient u één van de volgende letters te gebruiken:

W: Woning
 AO: Ander geluidsgevoelig gebouw: Onderwijsgebouw
 AZ: Ander geluidsgevoelig gebouw: Ziekenhuizen en verpleeghuizen
 AG: Ander geluidsgevoelig gebouw: Andere gezondheidszorggebouwen
 T: Geluidsgevoelig terrein
 definites in artikel 4 van het Besluit grenswaarden binnen zones langs wegen / artikel 3.6 van het Besluit geluidhinder)

⁽²⁾ Om aan te geven welke maatregel u denkt te treffen, dient u één van de volgende letters te gebruiken:

B: Bronmaatregelen met evt. aanvullende gevelmaatregelen
 BO: Bronmaatregelen + afscherming met evt. aanvullende gevelmaatregelen
 O: Afscherming met evt. aanvullende gevelmaatregelen
 G: Alleen gevelmaatregelen
 ONT: Onttrekking aan de bestemming

⁽³⁾ Om aan te geven dat de saneringssituatie reeds is opgegeven, kunt u kiezen uit de volgende letters:

M: Maatregelen
 BV: Binnenwaarde voldoet
 D: 30 km/u zone
 WO: Weigeraar van voor de wijziging van de Wet geluidhinder
 WN: weigeraar waar de procedure uit het Besluit geluidhinder is doorlopen


BUREAU SANERING VERKEERSLAWAI

 Postbus 97, 3440 AB WOERDEN
 tel. 0348-487450

Gemeente Leiden


 - de gele kolommen zijn de registratiegegevens en NIET muteerbaar
 - de witte kolommen zijn in te vullen d.m.v een keuzemenu via de rechtermuisknop
 - U kunt meerdere cellen invullen door deze eerst met de linkermuisknop te selecteren.

Woning	Straat	Huisnr	Toev.	Postcode	Plaats	Project	Maatgevend	Geluidbet.	Status	Soort gebouw	Status gewijzigd	Gewijzigde maatregelkeuze	Opmerkingen
221528	HAAGWEG	2		2311 AA	LEIDEN	B-lijst	HAAGWEG	63		woning			
221529	HAAGWEG	3		2311 AA	LEIDEN	B-lijst	HAAGWEG	62		woning			
46618-1	HAAGWEG	7		2311 AA	LEIDEN	B-lijst	HAAGWEG	63		woning			
46618-2	HAAGWEG	7		2311 AA	LEIDEN	Raillijst	522031425	68		woning			
46619-1	HAAGWEG	7	A	2311 AA	LEIDEN	Raillijst	522031425	64		woning			
46619-2	HAAGWEG	7	A	2311 AA	LEIDEN	B-lijst	HAAGWEG	62		woning			
46620-1	HAAGWEG	8		2311 AA	LEIDEN	B-lijst	HAAGWEG	60		woning			
46620-2	HAAGWEG	8		2311 AA	LEIDEN	Raillijst	522031425	65		woning			
46621	HAAGWEG	10		2311 AA	LEIDEN	Raillijst	522031425	65		woning			
221530	HAAGPLEIN	1		2311 AB	LEIDEN	B-lijst	HAAGWEG	62		woning			
221531	HAAGPLEIN	13		2311 AB	LEIDEN	B-lijst	HAAGWEG	62		woning			
221532	HAAGPLEIN	21		2311 AC	LEIDEN	B-lijst	HAAGWEG	62		woning			
387680	HAAGPLEIN	27		2311 AC	LEIDEN	DHV Rail / O	SPOOR			woning			
387681	HAAGPLEIN	28		2311 AC	LEIDEN	DHV Rail / O	SPOOR			woning			
387682	HAAGPLEIN	29		2311 AC	LEIDEN	DHV Rail / O	SPOOR			woning			
387683	HAAGPLEIN	30		2311 AC	LEIDEN	DHV Rail / O	SPOOR			woning			
387684	HAAGPLEIN	31		2311 AC	LEIDEN	DHV Rail / O	SPOOR			woning			
387685	HAAGPLEIN	32		2311 AC	LEIDEN	DHV Rail / O	SPOOR			woning			
221533-1	HAAGPLEIN	33		2311 AC	LEIDEN	B-lijst	HAAGWEG	62		woning			
221533-2	HAAGPLEIN	33		2311 AC	LEIDEN	DHV Rail / O	SPOOR			woning			
221534	HAAGPLEIN	41		2311 AD	LEIDEN	B-lijst	HAAGWEG	61		woning			
221535	HAAGPLEIN	53		2311 AD	LEIDEN	B-lijst	HAAGWEG	61		woning			
221536	HAAGPLEIN	61		2311 AE	LEIDEN	B-lijst	HAAGWEG	61		woning			
221537	HAAGPLEIN	73		2311 AE	LEIDEN	B-lijst	HAAGWEG	61		woning			
221538	HAAGPLEIN	81		2311 AG	LEIDEN	B-lijst	HAAGWEG	60		woning			
221539	HAAGPLEIN	93		2311 AG	LEIDEN	B-lijst	HAAGWEG	60		woning			
387686	RYN EN SCHI	124		2311 AV	LEIDEN	DHV Rail / O	SPOOR			woning			
221540	WITTE SINGEL	37		2311 BJ	LEIDEN	B-lijst	WITTE SINGEL	61		woning			
221541	WITTE SINGEL	38		2311 BJ	LEIDEN	B-lijst	WITTE SINGEL	61		woning			
221542	WITTE SINGEL	39		2311 BJ	LEIDEN	B-lijst	WITTE SINGEL	61		woning			
221543	WITTE SINGEL	40		2311 BJ	LEIDEN	B-lijst	WITTE SINGEL	61		woning			
221544	WITTE SINGEL	41		2311 BJ	LEIDEN	B-lijst	WITTE SINGEL	61		woning			
221545	WITTE SINGEL	42		2311 BK	LEIDEN	B-lijst	WITTE SINGEL	62		woning			
221546	WITTE SINGEL	43		2311 BK	LEIDEN	B-lijst	WITTE SINGEL	62		woning			
221547	WITTE SINGEL	44		2311 BK	LEIDEN	B-lijst	WITTE SINGEL	62		woning			
221548	WITTE SINGEL	45		2311 BK	LEIDEN	B-lijst	WITTE SINGEL	62		woning			
221549	WITTE SINGEL	46		2311 BK	LEIDEN	B-lijst	WITTE SINGEL	62		woning			
221550	WITTE SINGEL	47		2311 BK	LEIDEN	B-lijst	WITTE SINGEL	62		woning			
221551	WITTE SINGEL	48		2311 BK	LEIDEN	B-lijst	WITTE SINGEL	62		woning			
221552	WITTE SINGEL	49		2311 BK	LEIDEN	B-lijst	WITTE SINGEL	62		woning			
221553	WITTE SINGEL	50		2311 BK	LEIDEN	B-lijst	WITTE SINGEL	62		woning			
221554	WITTE SINGEL	51		2311 BK	LEIDEN	B-lijst	WITTE SINGEL	62		woning			
221555	WITTE SINGEL	52		2311 BK	LEIDEN	B-lijst	WITTE SINGEL	62		woning			
221556	WITTE SINGEL	53		2311 BK	LEIDEN	B-lijst	WITTE SINGEL	62		woning			
221557	WITTE SINGEL	54		2311 BK	LEIDEN	B-lijst	WITTE SINGEL	62		woning			
221558	WITTE SINGEL	55		2311 BK	LEIDEN	B-lijst	WITTE SINGEL	62		woning			
221559	WITTE SINGEL	56		2311 BK	LEIDEN	B-lijst	WITTE SINGEL	62		woning			
221560	WITTE SINGEL	57		2311 BK	LEIDEN	B-lijst	WITTE SINGEL	62		woning			
221561	WITTE SINGEL	57	A	2311 BL	LEIDEN	B-lijst	WITTE SINGEL	61		woning			
221562	WITTE SINGEL	57	B	2311 BL	LEIDEN	B-lijst	WITTE SINGEL	61		woning			
221563	WITTE SINGEL	57	C	2311 BL	LEIDEN	B-lijst	WITTE SINGEL	61		woning			
221564	WITTE SINGEL	57	D	2311 BL	LEIDEN	B-lijst	WITTE SINGEL	61		woning			
221565	WITTE SINGEL	58		2311 BL	LEIDEN	B-lijst	WITTE SINGEL	61		woning			
221566	WITTE SINGEL	58	A	2311 BL	LEIDEN	B-lijst	WITTE SINGEL	61		woning			
221567	WITTE SINGEL	58	B	2311 BL	LEIDEN	B-lijst	WITTE SINGEL	61		woning			
221568	WITTE SINGEL	58	C	2311 BL	LEIDEN	B-lijst	WITTE SINGEL	61		woning			
221569	WITTE SINGEL	60		2311 BM	LEIDEN	B-lijst	WITTE SINGEL	61		woning			
221570	WITTE SINGEL	61		2311 BM	LEIDEN	B-lijst	WITTE SINGEL	61		woning			
221571	WITTE SINGEL	62		2311 BM	LEIDEN	B-lijst	WITTE SINGEL	61		woning			
221572	WITTE SINGEL	63		2311 BM	LEIDEN	B-lijst	WITTE SINGEL	61		woning			
221573	WITTE SINGEL	64		2311 BM	LEIDEN	B-lijst	WITTE SINGEL	62		woning			




BUREAU SANERING VERKEERSLAWAAÏ
 Postbus 97, 3440 AB WOERDEN
 tel. 0348-487450
 Gemeente Leiden



- de gele kolommen zijn de registratiegegevens en NIET muteerbaar
 - de witte kolommen zijn in te vullen d.m.v een keuzemenu via de rechtermuisknop
 - U kunt meerdere cellen invullen door deze eerst met de linkermuisknop te selecteren.

Woning	Straat	Huisnr	Toev.	Postcode	Plaats	Project	Maatgevend	Geluidbet.	Status	Soort gebouw	Status gewijzigd	Gewijzigde maatregelkeuze	Opmerkingen
221574	WITTE SINGEL	64	A	2311 BM	LEIDEN	B-lijst	WITTE SINGEL	62		woning			
221575	WITTE SINGEL	65		2311 BM	LEIDEN	B-lijst	WITTE SINGEL	62		woning			
221576	WITTE SINGEL	66		2311 BM	LEIDEN	B-lijst	WITTE SINGEL	62		woning			
221577	WITTE SINGEL	67		2311 BM	LEIDEN	B-lijst	WITTE SINGEL	62		woning			
221578	WITTE SINGEL	68		2311 BM	LEIDEN	B-lijst	WITTE SINGEL	62		woning			
221579	WITTE SINGEL	69		2311 BM	LEIDEN	B-lijst	WITTE SINGEL	62		woning			
221580	WITTE SINGEL	70		2311 BM	LEIDEN	B-lijst	WITTE SINGEL	62		woning			
221581	WITTE SINGEL	71		2311 BN	LEIDEN	B-lijst	WITTE SINGEL	61		woning			
221582	WITTE SINGEL	72		2311 BN	LEIDEN	B-lijst	WITTE SINGEL	61		woning			
221583	WITTE SINGEL	73		2311 BN	LEIDEN	B-lijst	WITTE SINGEL	61		woning			
221584	WITTE SINGEL	73	A	2311 BN	LEIDEN	B-lijst	WITTE SINGEL	61		woning			
221585	WITTE SINGEL	74		2311 BN	LEIDEN	B-lijst	WITTE SINGEL	61		woning			
221586	WITTE SINGEL	74	A	2311 BN	LEIDEN	B-lijst	WITTE SINGEL	61		woning			
221587	WITTE SINGEL	75		2311 BN	LEIDEN	B-lijst	WITTE SINGEL	61		woning			
221588	WITTE SINGEL	76		2311 BN	LEIDEN	B-lijst	WITTE SINGEL	61		woning			
221589	WITTE SINGEL	76	A	2311 BN	LEIDEN	B-lijst	WITTE SINGEL	61		woning			
221590	WITTE SINGEL	77		2311 BN	LEIDEN	B-lijst	WITTE SINGEL	61		woning			
221591	WITTE SINGEL	78		2311 BN	LEIDEN	B-lijst	WITTE SINGEL	61		woning			
221592	WITTE SINGEL	79		2311 BN	LEIDEN	B-lijst	WITTE SINGEL	61		woning			
221593	WITTE SINGEL	80		2311 BN	LEIDEN	B-lijst	WITTE SINGEL	61		woning			
221594	WITTE SINGEL	81		2311 BN	LEIDEN	B-lijst	WITTE SINGEL	61		woning			
221595	WITTE SINGEL	82		2311 BN	LEIDEN	B-lijst	WITTE SINGEL	61		woning			
221596	WITTE SINGEL	83		2311 BN	LEIDEN	B-lijst	WITTE SINGEL	61		woning			
221597	WITTE SINGEL	84		2311 BN	LEIDEN	B-lijst	WITTE SINGEL	61		woning			
221598	WITTE SINGEL	85		2311 BN	LEIDEN	B-lijst	WITTE SINGEL	61		woning			
221599	WITTE SINGEL	86		2311 BN	LEIDEN	B-lijst	WITTE SINGEL	61		woning			
221600	WITTE SINGEL	87		2311 BN	LEIDEN	B-lijst	WITTE SINGEL	61		woning			
221601	WITTE SINGEL	77	A	2311 BP	LEIDEN	B-lijst	WITTE SINGEL	61		woning			
221603	WITTE SINGEL	88		2311 BR	LEIDEN	B-lijst	WITTE SINGEL	62		woning			
221604	WITTE SINGEL	89		2311 BR	LEIDEN	B-lijst	WITTE SINGEL	62		woning			
221605	WITTE SINGEL	90		2311 BR	LEIDEN	B-lijst	WITTE SINGEL	62		woning			
221606	WITTE SINGEL	91		2311 BR	LEIDEN	B-lijst	WITTE SINGEL	62		woning			
221607	WITTE SINGEL	92		2311 BR	LEIDEN	B-lijst	WITTE SINGEL	62		woning			
221608	WITTE SINGEL	93		2311 BR	LEIDEN	B-lijst	WITTE SINGEL	62		woning			
221609	WITTE SINGEL	94		2311 BR	LEIDEN	B-lijst	WITTE SINGEL	62		woning			
221610	WITTE SINGEL	95		2311 BR	LEIDEN	B-lijst	WITTE SINGEL	62		woning			
221611	WITTE SINGEL	96		2311 BR	LEIDEN	B-lijst	WITTE SINGEL	62		woning			
221612	WITTE SINGEL	97		2311 BR	LEIDEN	B-lijst	WITTE SINGEL	62		woning			
221613	WITTE SINGEL	98		2311 BR	LEIDEN	B-lijst	WITTE SINGEL	62		woning			
221614	WITTE SINGEL	99		2311 BR	LEIDEN	B-lijst	WITTE SINGEL	62		woning			
221602	WITTE SINGEL	100		2311 BR	LEIDEN	B-lijst	WITTE SINGEL	62		woning			
46622	BREESTRAAT	3		2311 CG	LEIDEN	A-lijst	BREESTRAAT	63		woning	30 km/u		
46623	BREESTRAAT	3	A	2311 CG	LEIDEN	A-lijst	BREESTRAAT	63		woning	30 km/u		
46624	BREESTRAAT	5	A	2311 CG	LEIDEN	A-lijst	BREESTRAAT	63		woning	30 km/u		
46625	BREESTRAAT	9		2311 CG	LEIDEN	A-lijst	BREESTRAAT	63		woning	30 km/u		
46626	BREESTRAAT	11		2311 CG	LEIDEN	A-lijst	BREESTRAAT	63		woning	30 km/u		
46627	BREESTRAAT	13		2311 CG	LEIDEN	A-lijst	BREESTRAAT	63		woning	30 km/u		
46628	BREESTRAAT	15	A	2311 CG	LEIDEN	A-lijst	BREESTRAAT	64		woning	30 km/u		
46629	BREESTRAAT	17		2311 CG	LEIDEN	A-lijst	BREESTRAAT	64		woning	30 km/u		
46630	BREESTRAAT	21		2311 CG	LEIDEN	A-lijst	BREESTRAAT	64		woning	30 km/u		
46631	BREESTRAAT	23		2311 CH	LEIDEN	A-lijst	BREESTRAAT	64		woning	30 km/u		
46632	BREESTRAAT	25		2311 CH	LEIDEN	A-lijst	BREESTRAAT	64		woning	30 km/u		
46633	BREESTRAAT	25	A	2311 CH	LEIDEN	A-lijst	BREESTRAAT	64		woning	30 km/u		
46634	BREESTRAAT	25	B	2311 CH	LEIDEN	A-lijst	BREESTRAAT	64		woning	30 km/u		
46635	BREESTRAAT	25	C	2311 CH	LEIDEN	A-lijst	BREESTRAAT	64		woning	30 km/u		
46636	BREESTRAAT	25	D	2311 CH	LEIDEN	A-lijst	BREESTRAAT	64		woning	30 km/u		
46637	BREESTRAAT	25	E	2311 CH	LEIDEN	A-lijst	BREESTRAAT	64		woning	30 km/u		
46638	BREESTRAAT	25	F	2311 CH	LEIDEN	A-lijst	BREESTRAAT	64		woning	30 km/u		
46639	BREESTRAAT	25	G	2311 CH	LEIDEN	A-lijst	BREESTRAAT	64		woning	30 km/u		
46640	BREESTRAAT	27		2311 CH	LEIDEN	A-lijst	BREESTRAAT	64		woning	30 km/u		
46641	BREESTRAAT	27	A	2311 CH	LEIDEN	A-lijst	BREESTRAAT	64		woning	30 km/u		




BUREAU SANERING VERKEERSLAWAAÏ
 Postbus 97, 3440 AB WOERDEN
 tel. 0348-487450
 Gemeente Leiden



- de gele kolommen zijn de registratiegegevens en NIET muteerbaar
 - de witte kolommen zijn in te vullen d.m.v een keuzemenu via de rechtermuisknop
 - U kunt meerdere cellen invullen door deze eerst met de linkermuisknop te selecteren.

Woning	Straat	Huisnr.	Toev.	Postcode	Plaats	Project	Maatgevend	Geluidbet.	Status	Soort gebouw	Status gewijzigd	Gewijzigde maatregelkeuze	Opmerkingen
46642	BREESTRAAT	27	B	2311 CH	LEIDEN	A-lijst	BREESTRAAT	64		woning	30 km/u		
46643	BREESTRAAT	27	C	2311 CH	LEIDEN	A-lijst	BREESTRAAT	64		woning	30 km/u		
46644	BREESTRAAT	27	D	2311 CH	LEIDEN	A-lijst	BREESTRAAT	64		woning	30 km/u		
46645	BREESTRAAT	27	E	2311 CH	LEIDEN	A-lijst	BREESTRAAT	64		woning	30 km/u		
46646	BREESTRAAT	27	F	2311 CH	LEIDEN	A-lijst	BREESTRAAT	62		woning	30 km/u		
46647	BREESTRAAT	29		2311 CH	LEIDEN	A-lijst	BREESTRAAT	64		woning	30 km/u		
46648	BREESTRAAT	33	A	2311 CH	LEIDEN	A-lijst	BREESTRAAT	64		woning	30 km/u		
46649	BREESTRAAT	35	A	2311 CH	LEIDEN	A-lijst	BREESTRAAT	64		woning	30 km/u		
46650	BREESTRAAT	37		2311 CH	LEIDEN	A-lijst	BREESTRAAT	64		woning	30 km/u		
46651	BREESTRAAT	39		2311 CH	LEIDEN	A-lijst	BREESTRAAT	64		woning	30 km/u		
46652	BREESTRAAT	41	A	2311 CH	LEIDEN	A-lijst	BREESTRAAT	63		woning	30 km/u		
46653	BREESTRAAT	43		2311 CH	LEIDEN	A-lijst	BREESTRAAT	64		woning	30 km/u		
46654	BREESTRAAT	45		2311 CH	LEIDEN	A-lijst	BREESTRAAT	64		woning	30 km/u		
46655	BREESTRAAT	47		2311 CH	LEIDEN	A-lijst	BREESTRAAT	64		woning	30 km/u		
46656	BREESTRAAT	51	A	2311 CJ	LEIDEN	A-lijst	BREESTRAAT	63		woning	30 km/u		
46657	BREESTRAAT	53		2311 CJ	LEIDEN	A-lijst	BREESTRAAT	64		woning	30 km/u		
46658	BREESTRAAT	67		2311 CJ	LEIDEN	A-lijst	BREESTRAAT	62		woning	30 km/u		
46659	BREESTRAAT	69		2311 CJ	LEIDEN	A-lijst	BREESTRAAT	62		woning	30 km/u		
46660	BREESTRAAT	71		2311 CJ	LEIDEN	A-lijst	BREESTRAAT	62		woning	30 km/u		
46661	BREESTRAAT	73	A	2311 CJ	LEIDEN	A-lijst	BREESTRAAT	62		woning	30 km/u		
46662	BREESTRAAT	75		2311 CJ	LEIDEN	A-lijst	BREESTRAAT	62		woning	30 km/u		
46663	BREESTRAAT	77		2311 CJ	LEIDEN	A-lijst	BREESTRAAT	62		woning	30 km/u		
46664	BREESTRAAT	83		2311 CK	LEIDEN	A-lijst	BREESTRAAT	62		woning	30 km/u		
46665	BREESTRAAT	85	A	2311 CK	LEIDEN	A-lijst	BREESTRAAT	62		woning	30 km/u		
46666	BREESTRAAT	85	B	2311 CK	LEIDEN	A-lijst	BREESTRAAT	62		woning	30 km/u		
46667	BREESTRAAT	85	C	2311 CK	LEIDEN	A-lijst	BREESTRAAT	62		woning	30 km/u		
46668	BREESTRAAT	87		2311 CK	LEIDEN	A-lijst	BREESTRAAT	62		woning	30 km/u		
46669	BREESTRAAT	89	A	2311 CK	LEIDEN	A-lijst	BREESTRAAT	62		woning	30 km/u		
46670	BREESTRAAT	91		2311 CK	LEIDEN	A-lijst	BREESTRAAT	62		woning	30 km/u		
46671	BREESTRAAT	95		2311 CK	LEIDEN	A-lijst	BREESTRAAT	62		woning	30 km/u		
46672	BREESTRAAT	97		2311 CK	LEIDEN	A-lijst	BREESTRAAT	62		woning	30 km/u		
46673	BREESTRAAT	107		2311 CL	LEIDEN	A-lijst	BREESTRAAT	63		woning	30 km/u		
46674	BREESTRAAT	109		2311 CL	LEIDEN	A-lijst	BREESTRAAT	63		woning	30 km/u		
46675	BREESTRAAT	109	A	2311 CL	LEIDEN	A-lijst	BREESTRAAT	62		woning	30 km/u		
46676	BREESTRAAT	111	A	2311 CL	LEIDEN	A-lijst	BREESTRAAT	62		woning	30 km/u		
46677	BREESTRAAT	113		2311 CL	LEIDEN	A-lijst	BREESTRAAT	63		woning	30 km/u		
46678	BREESTRAAT	115	A	2311 CL	LEIDEN	A-lijst	BREESTRAAT	62		woning	30 km/u		
46679	BREESTRAAT	119		2311 CL	LEIDEN	A-lijst	BREESTRAAT	62		woning	30 km/u		
46680	BREESTRAAT	121	A	2311 CM	LEIDEN	A-lijst	BREESTRAAT	62		woning	30 km/u		
46681	BREESTRAAT	121	B	2311 CM	LEIDEN	A-lijst	BREESTRAAT	62		woning	30 km/u		
46682	BREESTRAAT	121	C	2311 CM	LEIDEN	A-lijst	BREESTRAAT	62		woning	30 km/u		
46683	BREESTRAAT	121	D	2311 CM	LEIDEN	A-lijst	BREESTRAAT	62		woning	30 km/u		
46684	BREESTRAAT	123	A	2311 CM	LEIDEN	A-lijst	BREESTRAAT	62		woning	30 km/u		
46685	BREESTRAAT	127		2311 CM	LEIDEN	A-lijst	BREESTRAAT	62		woning	30 km/u		
46686	BREESTRAAT	129		2311 CM	LEIDEN	A-lijst	BREESTRAAT	62		woning	30 km/u		
46687	BREESTRAAT	135	A	2311 CM	LEIDEN	A-lijst	BREESTRAAT	62		woning	30 km/u		
46688	BREESTRAAT	137		2311 CM	LEIDEN	A-lijst	BREESTRAAT	63		woning	30 km/u		
46689	BREESTRAAT	139		2311 CM	LEIDEN	A-lijst	BREESTRAAT	63		woning	30 km/u		
46690	BREESTRAAT	141		2311 CM	LEIDEN	A-lijst	BREESTRAAT	63		woning	30 km/u		
46691	BREESTRAAT	143	A	2311 CM	LEIDEN	A-lijst	BREESTRAAT	63		woning	30 km/u		
46692	BREESTRAAT	145		2311 CN	LEIDEN	A-lijst	BREESTRAAT	63		woning	30 km/u		
46693	BREESTRAAT	147		2311 CN	LEIDEN	A-lijst	BREESTRAAT	63		woning	30 km/u		
46694	BREESTRAAT	149		2311 CN	LEIDEN	A-lijst	BREESTRAAT	63		woning	30 km/u		
46695	BREESTRAAT	151		2311 CN	LEIDEN	A-lijst	BREESTRAAT	63		woning	30 km/u		
46696	BREESTRAAT	151	A	2311 CN	LEIDEN	A-lijst	BREESTRAAT	63		woning	30 km/u		
46697	BREESTRAAT	153		2311 CN	LEIDEN	A-lijst	BREESTRAAT	63		woning	30 km/u		
46698	BREESTRAAT	155	A	2311 CN	LEIDEN	A-lijst	BREESTRAAT	63		woning	30 km/u		
46699	BREESTRAAT	159	A	2311 CN	LEIDEN	A-lijst	BREESTRAAT	63		woning	30 km/u		
46700	BREESTRAAT	161		2311 CN	LEIDEN	A-lijst	BREESTRAAT	63		woning	30 km/u		
46701	BREESTRAAT	163		2311 CP	LEIDEN	A-lijst	BREESTRAAT	63		woning	30 km/u		
46702	BREESTRAAT	165		2311 CP	LEIDEN	A-lijst	BREESTRAAT	63		woning	30 km/u		




BUREAU SANERING VERKEERSLAWAAÏ
 Postbus 97, 3440 AB WOERDEN
 tel. 0348-487450
 Gemeente Leiden



- de gele kolommen zijn de registratiegegevens en NIET muteerbaar
 - de witte kolommen zijn in te vullen d.m.v een keuzemenu via de rechtermuisknop
 - U kunt meerdere cellen invullen door deze eerst met de linkermuisknop te selecteren.

Woning	Straat	Huisnr.	Toev.	Postcode	Plaats	Project	Maatgevend	Geluidbet.	Status	Soort gebouw	Status gewijzigd	Gewijzigde maatregelkeuze	Opmerkingen
46703	BREESTRAAT	167		2311 CP	LEIDEN	A-lijst	BREESTRAAT	63		woning	30 km/u		
46704	BREESTRAAT	169		2311 CP	LEIDEN	A-lijst	BREESTRAAT	63		woning	30 km/u		
46705	BREESTRAAT	171	A	2311 CP	LEIDEN	A-lijst	BREESTRAAT	62		woning	30 km/u		
46706	BREESTRAAT	171	B	2311 CP	LEIDEN	A-lijst	BREESTRAAT	62		woning	30 km/u		
46707	BREESTRAAT	173		2311 CP	LEIDEN	A-lijst	BREESTRAAT	63		woning	30 km/u		
46708	BREESTRAAT	175		2311 CP	LEIDEN	A-lijst	BREESTRAAT	63		woning	30 km/u		
46709	BREESTRAAT	177		2311 CP	LEIDEN	A-lijst	BREESTRAAT	63		woning	30 km/u		
46710	BREESTRAAT	4	A	2311 CR	LEIDEN	A-lijst	BREESTRAAT	63		woning	30 km/u		
46711	BREESTRAAT	6		2311 CR	LEIDEN	A-lijst	BREESTRAAT	64		woning	30 km/u		
46712	BREESTRAAT	8	A	2311 CR	LEIDEN	A-lijst	BREESTRAAT	64		woning	30 km/u		
46713	BREESTRAAT	8	B	2311 CR	LEIDEN	A-lijst	BREESTRAAT	64		woning	30 km/u		
46714	BREESTRAAT	8	C	2311 CR	LEIDEN	A-lijst	BREESTRAAT	64		woning	30 km/u		
46715	BREESTRAAT	8	D	2311 CR	LEIDEN	A-lijst	BREESTRAAT	64		woning	30 km/u		
46716	BREESTRAAT	8	E	2311 CR	LEIDEN	A-lijst	BREESTRAAT	64		woning	30 km/u		
46717	BREESTRAAT	8	F	2311 CR	LEIDEN	A-lijst	BREESTRAAT	64		woning	30 km/u		
46718	BREESTRAAT	8	G	2311 CR	LEIDEN	A-lijst	BREESTRAAT	64		woning	30 km/u		
46719	BREESTRAAT	8	H	2311 CR	LEIDEN	A-lijst	BREESTRAAT	64		woning	30 km/u		
46720	BREESTRAAT	8	I	2311 CR	LEIDEN	A-lijst	BREESTRAAT	64		woning	30 km/u		
46721	BREESTRAAT	8	J	2311 CR	LEIDEN	A-lijst	BREESTRAAT	64		woning	30 km/u		
46722	BREESTRAAT	10	A	2311 CR	LEIDEN	A-lijst	BREESTRAAT	64		woning	30 km/u		
46723	BREESTRAAT	10	B	2311 CR	LEIDEN	A-lijst	BREESTRAAT	64		woning	30 km/u		
46724	BREESTRAAT	10	C	2311 CR	LEIDEN	A-lijst	BREESTRAAT	64		woning	30 km/u		
46725	BREESTRAAT	12	A	2311 CR	LEIDEN	A-lijst	BREESTRAAT	64		woning	30 km/u		
46726	BREESTRAAT	12	B	2311 CR	LEIDEN	A-lijst	BREESTRAAT	64		woning	30 km/u		
46727	BREESTRAAT	12	C	2311 CR	LEIDEN	A-lijst	BREESTRAAT	64		woning	30 km/u		
46728	BREESTRAAT	14		2311 CR	LEIDEN	A-lijst	BREESTRAAT	64		woning	30 km/u		
46729	BREESTRAAT	28	A	2311 CS	LEIDEN	A-lijst	BREESTRAAT	64		woning	30 km/u		
46730	BREESTRAAT	28	B	2311 CS	LEIDEN	A-lijst	BREESTRAAT	64		woning	30 km/u		
46731	BREESTRAAT	28	C	2311 CS	LEIDEN	A-lijst	BREESTRAAT	64		woning	30 km/u		
46732	BREESTRAAT	28	D	2311 CS	LEIDEN	A-lijst	BREESTRAAT	64		woning	30 km/u		
46733	BREESTRAAT	30		2311 CS	LEIDEN	A-lijst	BREESTRAAT	64		woning	30 km/u		
46734	BREESTRAAT	32	A	2311 CS	LEIDEN	A-lijst	BREESTRAAT	62		woning	30 km/u		
46735	BREESTRAAT	34		2311 CS	LEIDEN	A-lijst	BREESTRAAT	64		woning	30 km/u		
46736	BREESTRAAT	36	A	2311 CS	LEIDEN	A-lijst	BREESTRAAT	62		woning	30 km/u		
46737	BREESTRAAT	38		2311 CS	LEIDEN	A-lijst	BREESTRAAT	64		woning	30 km/u		
46738	BREESTRAAT	38	A	2311 CS	LEIDEN	A-lijst	BREESTRAAT	62		woning	30 km/u		
46739	BREESTRAAT	52		2311 CS	LEIDEN	A-lijst	BREESTRAAT	63		woning	30 km/u		
46740	BREESTRAAT	54		2311 CS	LEIDEN	A-lijst	BREESTRAAT	63		woning	30 km/u		
46741	BREESTRAAT	56	A	2311 CS	LEIDEN	A-lijst	BREESTRAAT	62		woning	30 km/u		
46742	BREESTRAAT	58	A	2311 CS	LEIDEN	A-lijst	BREESTRAAT	62		woning	30 km/u		
46743	BREESTRAAT	68	A	2311 CS	LEIDEN	A-lijst	BREESTRAAT	62		woning	30 km/u		
46744	BREESTRAAT	72		2311 CS	LEIDEN	A-lijst	BREESTRAAT	62		woning	30 km/u		
46745	BREESTRAAT	74		2311 CS	LEIDEN	A-lijst	BREESTRAAT	62		woning	30 km/u		
46746	BREESTRAAT	88		2311 CV	LEIDEN	A-lijst	BREESTRAAT	62		woning	30 km/u		
46747	BREESTRAAT	90	A	2311 CV	LEIDEN	A-lijst	BREESTRAAT	63		woning	30 km/u		
46748	BREESTRAAT	106		2311 CW	LEIDEN	A-lijst	BREESTRAAT	62		woning	30 km/u		
46749	BREESTRAAT	108		2311 CW	LEIDEN	A-lijst	BREESTRAAT	62		woning	30 km/u		
46750	BREESTRAAT	108	A	2311 CW	LEIDEN	A-lijst	BREESTRAAT	62		woning	30 km/u		
46751	BREESTRAAT	110		2311 CW	LEIDEN	A-lijst	BREESTRAAT	62		woning	30 km/u		
46752	BREESTRAAT	112		2311 CW	LEIDEN	A-lijst	BREESTRAAT	62		woning	30 km/u		
46753	BREESTRAAT	114	A	2311 CW	LEIDEN	A-lijst	BREESTRAAT	62		woning	30 km/u		
46754	BREESTRAAT	114	B	2311 CW	LEIDEN	A-lijst	BREESTRAAT	62		woning	30 km/u		
46755	BREESTRAAT	116		2311 CW	LEIDEN	A-lijst	BREESTRAAT	62		woning	30 km/u		
46756	BREESTRAAT	120		2311 CW	LEIDEN	A-lijst	BREESTRAAT	62		woning	30 km/u		
46757	BREESTRAAT	122		2311 CX	LEIDEN	A-lijst	BREESTRAAT	63		woning	30 km/u		
46758	BREESTRAAT	124		2311 CX	LEIDEN	A-lijst	BREESTRAAT	63		woning	30 km/u		
46759	BREESTRAAT	126		2311 CX	LEIDEN	A-lijst	BREESTRAAT	63		woning	30 km/u		
46760	BREESTRAAT	128		2311 CX	LEIDEN	A-lijst	BREESTRAAT	63		woning	30 km/u		
46761	BREESTRAAT	130	A	2311 CX	LEIDEN	A-lijst	BREESTRAAT	63		woning	30 km/u		
46762	BREESTRAAT	138		2311 CX	LEIDEN	A-lijst	BREESTRAAT	63		woning	30 km/u		
46763	BREESTRAAT	140		2311 CX	LEIDEN	A-lijst	BREESTRAAT	63		woning	30 km/u		




BUREAU SANERING VERKEERSLAWAI
 Postbus 97, 3440 AB WOERDEN
 tel. 0348-487450
 Gemeente Leiden



- de gele kolommen zijn de registratiegegevens en NIET muteerbaar
 - de witte kolommen zijn in te vullen d.m.v een keuzemenu via de rechtermuisknop
 - U kunt meerdere cellen invullen door deze eerst met de linkermuisknop te selecteren.

Woning	Straat	Huisnr.	Toev.	Postcode	Plaats	Project	Maatgevend	Geluidbet.	Status	Soort gebouw	Status gewijzigd	Gewijzigde maatregelkeuze	Opmerkingen
46764	BREESTRAAT	144		2311 CX	LEIDEN	A-lijst	BREESTRAAT	63		woning	30 km/u		
46765	BREESTRAAT	146		2311 CX	LEIDEN	A-lijst	BREESTRAAT	63		woning	30 km/u		
46766	BREESTRAAT	146	A	2311 CX	LEIDEN	A-lijst	BREESTRAAT	63		woning	30 km/u		
46767	BREESTRAAT	146	B	2311 CX	LEIDEN	A-lijst	BREESTRAAT	63		woning	30 km/u		
46768	BREESTRAAT	146	C	2311 CX	LEIDEN	A-lijst	BREESTRAAT	63		woning	30 km/u		
46769	BREESTRAAT	146	D	2311 CX	LEIDEN	A-lijst	BREESTRAAT	63		woning	30 km/u		
46770	BREESTRAAT	146	E	2311 CX	LEIDEN	A-lijst	BREESTRAAT	63		woning	30 km/u		
46771	BREESTRAAT	146	F	2311 CX	LEIDEN	A-lijst	BREESTRAAT	63		woning	30 km/u		
46772	BREESTRAAT	146	G	2311 CX	LEIDEN	A-lijst	BREESTRAAT	63		woning	30 km/u		
46773	BREESTRAAT	148		2311 CX	LEIDEN	A-lijst	BREESTRAAT	63		woning	30 km/u		
46774	BREESTRAAT	150		2311 CX	LEIDEN	A-lijst	BREESTRAAT	63		woning	30 km/u		
46775	BREESTRAAT	150	A	2311 CX	LEIDEN	A-lijst	BREESTRAAT	62		woning	30 km/u		
46776	BREESTRAAT	152		2311 CX	LEIDEN	A-lijst	BREESTRAAT	63		woning	30 km/u		
46777	BREESTRAAT	154		2311 CX	LEIDEN	A-lijst	BREESTRAAT	63		woning	30 km/u		
46778	BREESTRAAT	156		2311 CX	LEIDEN	A-lijst	BREESTRAAT	63		woning	30 km/u		
221615	STEENSCHUIJUR	11		2311 ES	LEIDEN	B-lijst	STEENSCHUIJUR	58		woning	30 km/u		
221616	STEENSCHUIJUR	13		2311 ES	LEIDEN	B-lijst	STEENSCHUIJUR	58		woning	30 km/u		
221617	STEENSCHUIJUR	15		2311 ES	LEIDEN	B-lijst	STEENSCHUIJUR	58		woning	30 km/u		
221618	STEENSCHUIJUR	17		2311 ES	LEIDEN	B-lijst	STEENSCHUIJUR	58		woning	30 km/u		
221619	STEENSCHUIJUR	19		2311 ES	LEIDEN	B-lijst	STEENSCHUIJUR	58		woning	30 km/u		
221620	STEENSCHUIJUR	21		2311 ES	LEIDEN	B-lijst	STEENSCHUIJUR	58		woning	30 km/u		
221621	STEENSCHUIJUR	21	A	2311 ES	LEIDEN	B-lijst	STEENSCHUIJUR	58		woning	30 km/u		
221622	STEENSCHUIJUR	21	B	2311 ES	LEIDEN	B-lijst	STEENSCHUIJUR	58		woning	30 km/u		
46779	STEENSCHUIJUR	2		2311 ET	LEIDEN	A-lijst	KOREVAARSTRAAT	63		woning	30 km/u		
46780	KORT RAPENBURG	2		2311 GC	LEIDEN	A-lijst	KORT RAPENBURG	64		woning			
46781	KORT RAPENBURG	4		2311 GC	LEIDEN	A-lijst	KORT RAPENBURG	64		woning			
46782	KORT RAPENBURG	5	A	2311 GC	LEIDEN	A-lijst	KORT RAPENBURG	63		woning			
46783	KORT RAPENBURG	6		2311 GC	LEIDEN	A-lijst	KORT RAPENBURG	64		woning			
46784	KORT RAPENBURG	6	A	2311 GC	LEIDEN	A-lijst	KORT RAPENBURG	63		woning			
46785	KORT RAPENBURG	9	A	2311 GC	LEIDEN	A-lijst	KORT RAPENBURG	63		woning			
46786	KORT RAPENBURG	10		2311 GC	LEIDEN	A-lijst	KORT RAPENBURG	64		woning			
46787	KORT RAPENBURG	11		2311 GC	LEIDEN	A-lijst	KORT RAPENBURG	64		woning			
46788	KORT RAPENBURG	12		2311 GC	LEIDEN	A-lijst	KORT RAPENBURG	64		woning			
46789	KORT RAPENBURG	12	A	2311 GC	LEIDEN	A-lijst	KORT RAPENBURG	63		woning			
46790	KORT RAPENBURG	13		2311 GC	LEIDEN	A-lijst	KORT RAPENBURG	64		woning			
46791	KORT RAPENBURG	14		2311 GC	LEIDEN	A-lijst	KORT RAPENBURG	64		woning			
46792	KORT RAPENBURG	15		2311 GC	LEIDEN	A-lijst	KORT RAPENBURG	64		woning			
46793	KORT RAPENBURG	16		2311 GC	LEIDEN	A-lijst	KORT RAPENBURG	64		woning			
46794	KORT RAPENBURG	17		2311 GC	LEIDEN	A-lijst	KORT RAPENBURG	64		woning			
46795	KORT RAPENBURG	18		2311 GC	LEIDEN	A-lijst	KORT RAPENBURG	64		woning			
46796	HOGE WOERD	7		2311 HE	LEIDEN	A-lijst	KOREVAARSTRAAT	60		woning	30 km/u		
221623	HOGE WOERD	37		2311 HE	LEIDEN	B-lijst	ST JORISSTEEG	62		woning			
46797	HOGE WOERD	2		2311 HM	LEIDEN	A-lijst	KOREVAARSTRAAT	63		woning	30 km/u		
46798	HOGE WOERD	4		2311 HM	LEIDEN	A-lijst	KOREVAARSTRAAT	62		woning	30 km/u		
221624	HOGE WOERD	22		2311 HM	LEIDEN	B-lijst	WATERSTEEG	64		woning			
221625	HOGE WOERD	30		2311 HN	LEIDEN	B-lijst	WATERSTEEG	62		woning			
221626	HOGE WOERD	32		2311 HN	LEIDEN	B-lijst	WATERSTEEG	62		woning			
221627	HOGE WOERD	32	A	2311 HN	LEIDEN	B-lijst	WATERSTEEG	62		woning			
221628	HOGE WOERD	32	B	2311 HN	LEIDEN	B-lijst	WATERSTEEG	62		woning			
221629	HOGE WOERD	32	C	2311 HN	LEIDEN	B-lijst	WATERSTEEG	62		woning			
221630	WATERSTEEG	2		2311 HZ	LEIDEN	B-lijst	WATERSTEEG	63		woning			
221631	WATERSTEEG	4		2311 HZ	LEIDEN	B-lijst	WATERSTEEG	63		woning			
221632	WATERSTEEG	4	A	2311 HZ	LEIDEN	B-lijst	WATERSTEEG	63		woning			
221633	WATERSTEEG	4	B	2311 HZ	LEIDEN	B-lijst	WATERSTEEG	63		woning			
221634	WATERSTEEG	4	C	2311 HZ	LEIDEN	B-lijst	WATERSTEEG	63		woning			
221635	WATERSTEEG	4	D	2311 HZ	LEIDEN	B-lijst	WATERSTEEG	63		woning			
221636	ST JORISSTEEG	1		2311 JA	LEIDEN	B-lijst	ST JORISSTEEG	62		woning			
221641	ST JORISSTEEG	3		2311 JA	LEIDEN	B-lijst	ST JORISSTEEG	62		woning			
221642	ST JORISSTEEG	7		2311 JA	LEIDEN	B-lijst	ST JORISSTEEG	62		woning			
221637	ST JORISSTEEG	11		2311 JA	LEIDEN	B-lijst	ST JORISSTEEG	62		woning			
221638	ST JORISSTEEG	13		2311 JA	LEIDEN	B-lijst	ST JORISSTEEG	62		woning			




BUREAU SANERING VERKEERSLAWAI
 Postbus 97, 3440 AB WOERDEN
 tel. 0348-487450
 Gemeente Leiden



- de gele kolommen zijn de registratiegegevens en NIET muteerbaar
 - de witte kolommen zijn in te vullen d.m.v een keuzemenu via de rechtermuisknop
 - U kunt meerdere cellen invullen door deze eerst met de linkermuisknop te selecteren.

Woning	Straat	Huisnr.	Toev.	Postcode	Plaats	Project	Maatgevend	Geluidbet.	Status	Soort gebouw	Status gewijzigd	Gewijzigde maatregelkeuze	Opmerkingen
221639	ST JORISSTEEG	15		2311 JA	LEIDEN	B-lijst	ST JORISSTEEG	62		woning			
221640	ST JORISSTEEG	17		2311 JA	LEIDEN	B-lijst	ST JORISSTEEG	62		woning			
46799	PLANTAGE	7		2311 JB	LEIDEN	A-lijst	LEVENDAAL	66		woning			
221643	PLANTAGE	14		2311 JD	LEIDEN	B-lijst	PLANTAGELAAN	59		woning			
46800	PLANTAGE	24		2311 JD	LEIDEN	A-lijst	PLANTAGELAAN	66		woning			
46801	PLANTAGE	26		2311 JD	LEIDEN	A-lijst	PLANTAGELAAN	66		woning			
46802	PLANTAGE	28		2311 JD	LEIDEN	A-lijst	PLANTAGELAAN	66		woning			
46803	PLANTAGE	30		2311 JD	LEIDEN	A-lijst	PLANTAGELAAN	66		woning			
46804	PLANTAGE	32		2311 JD	LEIDEN	A-lijst	PLANTAGELAAN	66		woning			
46805	PLANTAGE	34		2311 JD	LEIDEN	A-lijst	PLANTAGELAAN	66		woning			
46806	PLANTAGE	36		2311 JD	LEIDEN	A-lijst	PLANTAGELAAN	66		woning			
221644	LEVENDAAL	27	A	2311 JE	LEIDEN	B-lijst	LEVENDAAL	65		woning			
221645	LEVENDAAL	27	B	2311 JE	LEIDEN	B-lijst	LEVENDAAL	66		woning			
221646	LEVENDAAL	29	A	2311 JE	LEIDEN	B-lijst	LEVENDAAL	66		woning			
221647	LEVENDAAL	33		2311 JE	LEIDEN	B-lijst	LEVENDAAL	65		woning			
221648	LEVENDAAL	35		2311 JE	LEIDEN	B-lijst	LEVENDAAL	65		woning			
221649	LEVENDAAL	37		2311 JE	LEIDEN	B-lijst	LEVENDAAL	65		woning			
221650	LEVENDAAL	61		2311 JE	LEIDEN	B-lijst	ORANJEBOOMSTRAAT	64		woning			
221651	LEVENDAAL	63		2311 JE	LEIDEN	B-lijst	LEVENDAAL	65		woning			
221652	LEVENDAAL	63	A	2311 JE	LEIDEN	B-lijst	LEVENDAAL	65		woning			
221653	LEVENDAAL	65		2311 JE	LEIDEN	B-lijst	LEVENDAAL	65		woning			
221654	LEVENDAAL	67		2311 JE	LEIDEN	B-lijst	LEVENDAAL	65		woning			
221655	LEVENDAAL	69		2311 JE	LEIDEN	B-lijst	LEVENDAAL	65		woning			
46807	LEVENDAAL	81		2311 JG	LEIDEN	A-lijst	LEVENDAAL	68		woning			
46808	LEVENDAAL	83	A	2311 JG	LEIDEN	A-lijst	LEVENDAAL	68		woning			
46809	LEVENDAAL	85	A	2311 JG	LEIDEN	A-lijst	LEVENDAAL	68		woning			
46810	LEVENDAAL	87		2311 JG	LEIDEN	A-lijst	LEVENDAAL	68		woning			
46811	LEVENDAAL	89		2311 JG	LEIDEN	A-lijst	LEVENDAAL	68		woning			
46812	LEVENDAAL	91		2311 JG	LEIDEN	A-lijst	LEVENDAAL	68		woning			
46813	LEVENDAAL	93		2311 JG	LEIDEN	A-lijst	LEVENDAAL	68		woning			
46814	LEVENDAAL	95	A	2311 JG	LEIDEN	A-lijst	LEVENDAAL	68		woning			
46815	LEVENDAAL	97		2311 JG	LEIDEN	A-lijst	LEVENDAAL	68		woning			
46816	LEVENDAAL	99		2311 JG	LEIDEN	A-lijst	LEVENDAAL	68		woning			
46817	LEVENDAAL	101		2311 JG	LEIDEN	A-lijst	LEVENDAAL	68		woning			
46818	LEVENDAAL	105		2311 JG	LEIDEN	A-lijst	LEVENDAAL	68		woning			
46819	LEVENDAAL	107		2311 JG	LEIDEN	A-lijst	LEVENDAAL	68		woning			
46820	LEVENDAAL	109		2311 JG	LEIDEN	A-lijst	LEVENDAAL	68		woning			
46821	LEVENDAAL	111		2311 JG	LEIDEN	A-lijst	LEVENDAAL	68		woning			
46822	LEVENDAAL	113		2311 JG	LEIDEN	A-lijst	LEVENDAAL	68		woning			
46823	LEVENDAAL	115		2311 JG	LEIDEN	A-lijst	LEVENDAAL	68		woning			
46824	LEVENDAAL	117		2311 JG	LEIDEN	A-lijst	LEVENDAAL	68		woning			
46825	LEVENDAAL	117	A	2311 JG	LEIDEN	A-lijst	LEVENDAAL	68		woning			
46826	LEVENDAAL	119		2311 JH	LEIDEN	A-lijst	LEVENDAAL	68		woning			
46827	LEVENDAAL	121		2311 JH	LEIDEN	A-lijst	LEVENDAAL	68		woning			
46828	LEVENDAAL	123		2311 JH	LEIDEN	A-lijst	LEVENDAAL	68		woning			
46829	LEVENDAAL	127		2311 JH	LEIDEN	A-lijst	LEVENDAAL	68		woning			
46830	LEVENDAAL	129		2311 JH	LEIDEN	A-lijst	LEVENDAAL	68		woning			
46831	LEVENDAAL	129	A	2311 JH	LEIDEN	A-lijst	LEVENDAAL	68		woning			
46832	LEVENDAAL	131		2311 JH	LEIDEN	A-lijst	LEVENDAAL	68		woning			
46833	LEVENDAAL	133		2311 JH	LEIDEN	A-lijst	LEVENDAAL	68		woning			
46834	LEVENDAAL	135		2311 JH	LEIDEN	A-lijst	LEVENDAAL	68		woning			
46835	LEVENDAAL	137		2311 JH	LEIDEN	A-lijst	LEVENDAAL	68		woning			
46836	LEVENDAAL	139		2311 JH	LEIDEN	A-lijst	LEVENDAAL	68		woning			
46837	LEVENDAAL	141		2311 JH	LEIDEN	A-lijst	LEVENDAAL	68		woning			
46838	LEVENDAAL	141	A	2311 JH	LEIDEN	A-lijst	LEVENDAAL	68		woning			
46839	LEVENDAAL	143		2311 JH	LEIDEN	A-lijst	LEVENDAAL	68		woning			
46840	LEVENDAAL	143	A	2311 JH	LEIDEN	A-lijst	LEVENDAAL	68		woning			
46841	LEVENDAAL	145	A	2311 JH	LEIDEN	A-lijst	LEVENDAAL	68		woning			
46842	LEVENDAAL	147	A	2311 JJ	LEIDEN	A-lijst	LEVENDAAL	68		woning			
46843	LEVENDAAL	149		2311 JJ	LEIDEN	A-lijst	LEVENDAAL	68		woning			
46844	LEVENDAAL	149	A	2311 JJ	LEIDEN	A-lijst	LEVENDAAL	68		woning			



BUREAU SANERING VERKEERSLAWAI
 Postbus 97, 3440 AB WOERDEN
 tel. 0348-487450
 Gemeente Leiden



- de gele kolommen zijn de registratiegegevens en NIET muteerbaar
 - de witte kolommen zijn in te vullen d.m.v een keuzemenu via de rechtermuisknop
 - U kunt meerdere cellen invullen door deze eerst met de linkermuisknop te selecteren.

Woning	Straat	Huisnr.	Toev.	Postcode	Plaats	Project	Maatgevend	Geluidbet.	Status	Soort gebouw	Status gewijzigd	Gewijzigde maatregelkeuze	Opmerkingen
46845	LEVENDAAL	151		2311 JJ	LEIDEN	A-lijst	LEVENDAAL	68		woning			
46846	LEVENDAAL	151	A	2311 JJ	LEIDEN	A-lijst	LEVENDAAL	68		woning			
46847	LEVENDAAL	153		2311 JJ	LEIDEN	A-lijst	LEVENDAAL	68		woning			
46848	LEVENDAAL	155		2311 JJ	LEIDEN	A-lijst	LEVENDAAL	68		woning			
46849	LEVENDAAL	155	A	2311 JJ	LEIDEN	A-lijst	LEVENDAAL	68		woning			
46850	LEVENDAAL	157		2311 JJ	LEIDEN	A-lijst	LEVENDAAL	68		woning			
46851	LEVENDAAL	159		2311 JJ	LEIDEN	A-lijst	LEVENDAAL	68		woning			
46852	LEVENDAAL	161		2311 JJ	LEIDEN	A-lijst	LEVENDAAL	68		woning			
46853	LEVENDAAL	163		2311 JJ	LEIDEN	A-lijst	LEVENDAAL	68		woning			
46854	LEVENDAAL	165		2311 JJ	LEIDEN	A-lijst	LEVENDAAL	68		woning			
46855	LEVENDAAL	167	A	2311 JK	LEIDEN	A-lijst	LEVENDAAL	68		woning			
46856	LEVENDAAL	169		2311 JK	LEIDEN	A-lijst	LEVENDAAL	68		woning			
46857	LEVENDAAL	171		2311 JK	LEIDEN	A-lijst	LEVENDAAL	68		woning			
46858	LEVENDAAL	173		2311 JK	LEIDEN	A-lijst	LEVENDAAL	68		woning			
46859	LEVENDAAL	173	A	2311 JK	LEIDEN	A-lijst	LEVENDAAL	68		woning			
46860	LEVENDAAL	175	A	2311 JK	LEIDEN	A-lijst	LEVENDAAL	68		woning			
46861	LEVENDAAL	177	A	2311 JK	LEIDEN	A-lijst	LEVENDAAL	68		woning			
46862	LEVENDAAL	177	B	2311 JK	LEIDEN	A-lijst	LEVENDAAL	68		woning			
46863	LEVENDAAL	181	A	2311 JK	LEIDEN	A-lijst	LEVENDAAL	68		woning			
46864	LEVENDAAL	183		2311 JK	LEIDEN	A-lijst	LEVENDAAL	68		woning			
46865	LEVENDAAL	185		2311 JK	LEIDEN	A-lijst	LEVENDAAL	68		woning			
46866	LEVENDAAL	185	A	2311 JK	LEIDEN	A-lijst	LEVENDAAL	68		woning			
46867	LEVENDAAL	187		2311 JK	LEIDEN	A-lijst	LEVENDAAL	68		woning			
46868	LEVENDAAL	189		2311 JK	LEIDEN	A-lijst	LEVENDAAL	68		woning			
46869	LEVENDAAL	191		2311 JK	LEIDEN	A-lijst	LEVENDAAL	68		woning			
46870	LEVENDAAL	193		2311 JK	LEIDEN	A-lijst	LEVENDAAL	68		woning			
46871	LEVENDAAL	195	A	2311 JK	LEIDEN	A-lijst	LEVENDAAL	68		woning			
46872	LEVENDAAL	195	B	2311 JK	LEIDEN	A-lijst	LEVENDAAL	68		woning			
46873	LEVENDAAL	195	C	2311 JK	LEIDEN	A-lijst	LEVENDAAL	68		woning			
46874	LEVENDAAL	195	D	2311 JK	LEIDEN	A-lijst	LEVENDAAL	68		woning			
46875	LEVENDAAL	197		2311 JK	LEIDEN	A-lijst	LEVENDAAL	68		woning			
46876	LEVENDAAL	199		2311 JK	LEIDEN	A-lijst	LEVENDAAL	68		woning			
46877	LEVENDAAL	201		2311 JK	LEIDEN	A-lijst	LEVENDAAL	68		woning			
46878	LEVENDAAL	203		2311 JK	LEIDEN	A-lijst	LEVENDAAL	68		woning			
46879	LEVENDAAL	205		2311 JK	LEIDEN	A-lijst	LEVENDAAL	68		woning			
46880	LEVENDAAL	207		2311 JK	LEIDEN	A-lijst	LEVENDAAL	68		woning			
46881	LEVENDAAL	209		2311 JK	LEIDEN	A-lijst	LEVENDAAL	68		woning			
46882	LEVENDAAL	211		2311 JK	LEIDEN	A-lijst	LEVENDAAL	68		woning			
46883	LEVENDAAL	213		2311 JK	LEIDEN	A-lijst	LEVENDAAL	68		woning			
46884	LEVENDAAL	215		2311 JK	LEIDEN	A-lijst	LEVENDAAL	68		woning			
46885	LEVENDAAL	14		2311 JL	LEIDEN	A-lijst	KOREVAARSTRAAT	63		woning	30 km/u		
221656	LEVENDAAL	64	A	2311 JM	LEIDEN	B-lijst	LEVENDAAL	64		woning			
221657	LEVENDAAL	72		2311 JM	LEIDEN	B-lijst	LEVENDAAL	64		woning			
221658	LEVENDAAL	74		2311 JM	LEIDEN	B-lijst	LEVENDAAL	64		woning			
221659	LEVENDAAL	78	A	2311 JM	LEIDEN	B-lijst	LEVENDAAL	64		woning			
46886	LEVENDAAL	80		2311 JM	LEIDEN	A-lijst	LEVENDAAL	67		woning			
46887	LEVENDAAL	82	A	2311 JM	LEIDEN	A-lijst	LEVENDAAL	68		woning			
46888	LEVENDAAL	86	A	2311 JN	LEIDEN	A-lijst	LEVENDAAL	68		woning			
46889	LEVENDAAL	92		2311 JN	LEIDEN	A-lijst	LEVENDAAL	67		woning			
46890	LEVENDAAL	94		2311 JN	LEIDEN	A-lijst	LEVENDAAL	67		woning			
46891	LEVENDAAL	96	A	2311 JN	LEIDEN	A-lijst	LEVENDAAL	67		woning			
46892	LEVENDAAL	102		2311 JN	LEIDEN	A-lijst	LEVENDAAL	67		woning			
46893	LEVENDAAL	102	A	2311 JN	LEIDEN	A-lijst	LEVENDAAL	68		woning			
46894	LEVENDAAL	104	A	2311 JN	LEIDEN	A-lijst	LEVENDAAL	68		woning			
46895	LEVENDAAL	106		2311 JN	LEIDEN	A-lijst	LEVENDAAL	67		woning			
46896	LEVENDAAL	106	A	2311 JN	LEIDEN	A-lijst	LEVENDAAL	68		woning			
46897	LEVENDAAL	108		2311 JN	LEIDEN	A-lijst	LEVENDAAL	67		woning			
46898	LEVENDAAL	110		2311 JN	LEIDEN	A-lijst	LEVENDAAL	67		woning			
46899	LEVENDAAL	110	A	2311 JN	LEIDEN	A-lijst	LEVENDAAL	68		woning			
46900	LEVENDAAL	112		2311 JN	LEIDEN	A-lijst	LEVENDAAL	67		woning			
46901	LEVENDAAL	112	A	2311 JN	LEIDEN	A-lijst	LEVENDAAL	68		woning			





- de gele kolommen zijn de registratiegegevens en NIET muteerbaar
 - de witte kolommen zijn in te vullen d.m.v een keuzemenu via de rechtermuisknop
 - U kunt meerdere cellen invullen door deze eerst met de linkermuisknop te selecteren.



Woning	Straat	Huisnr.	Toev.	Postcode	Plaats	Project	Maatgevend	Geluidbet.	Status	Soort gebouw	Status gewijzigd	Gewijzigde maatregelkeuze	Opmerkingen
46902	LEVENDAAL	114		2311 JN	LEIDEN	A-lijst	LEVENDAAL	67		woning			
46903	LEVENDAAL	114	A	2311 JN	LEIDEN	A-lijst	LEVENDAAL	68		woning			
46904	LEVENDAAL	116		2311 JN	LEIDEN	A-lijst	LEVENDAAL	67		woning			
46905	LEVENDAAL	118	A	2311 JN	LEIDEN	A-lijst	LEVENDAAL	68		woning			
46906	LEVENDAAL	122		2311 JP	LEIDEN	A-lijst	LEVENDAAL	68		woning			
46907	LEVENDAAL	124		2311 JP	LEIDEN	A-lijst	LEVENDAAL	68		woning			
46908	LEVENDAAL	126		2311 JP	LEIDEN	A-lijst	LEVENDAAL	68		woning			
46909	LEVENDAAL	128		2311 JP	LEIDEN	A-lijst	LEVENDAAL	68		woning			
46910	LEVENDAAL	130		2311 JP	LEIDEN	A-lijst	LEVENDAAL	68		woning			
46911	LEVENDAAL	130	A	2311 JP	LEIDEN	A-lijst	LEVENDAAL	68		woning			
46912	LEVENDAAL	130	B	2311 JP	LEIDEN	A-lijst	LEVENDAAL	68		woning			
46913	LEVENDAAL	132	A	2311 JP	LEIDEN	A-lijst	LEVENDAAL	68		woning			
46914	LEVENDAAL	134	A	2311 JP	LEIDEN	A-lijst	LEVENDAAL	68		woning			
46915	LEVENDAAL	136		2311 JP	LEIDEN	A-lijst	LEVENDAAL	68		woning			
46916	LEVENDAAL	138		2311 JP	LEIDEN	A-lijst	LEVENDAAL	68		woning			
46917	LEVENDAAL	138	A	2311 JP	LEIDEN	A-lijst	LEVENDAAL	68		woning			
46918	LEVENDAAL	154	A	2311 JR	LEIDEN	A-lijst	LEVENDAAL	68		woning			
46919	LEVENDAAL	156		2311 JR	LEIDEN	A-lijst	LEVENDAAL	68		woning			
46920	LEVENDAAL	160		2311 JR	LEIDEN	A-lijst	LEVENDAAL	68		woning			
46921	LEVENDAAL	160	A	2311 JR	LEIDEN	A-lijst	LEVENDAAL	68		woning			
46922	LEVENDAAL	162		2311 JR	LEIDEN	A-lijst	LEVENDAAL	68		woning			
46923	LEVENDAAL	164	A	2311 JR	LEIDEN	A-lijst	LEVENDAAL	68		woning			
46924	LEVENDAAL	166		2311 JR	LEIDEN	A-lijst	LEVENDAAL	68		woning			
46925	LEVENDAAL	166	A	2311 JR	LEIDEN	A-lijst	LEVENDAAL	68		woning			
46926	LEVENDAAL	166	B	2311 JR	LEIDEN	A-lijst	LEVENDAAL	68		woning			
46927	LEVENDAAL	168		2311 JR	LEIDEN	A-lijst	LEVENDAAL	68		woning			
46928	LEVENDAAL	170		2311 JR	LEIDEN	A-lijst	LEVENDAAL	68		woning			
46929	LEVENDAAL	170	A	2311 JR	LEIDEN	A-lijst	LEVENDAAL	68		woning			
46930	LEVENDAAL	170	B	2311 JR	LEIDEN	A-lijst	LEVENDAAL	68		woning			
46931	LEVENDAAL	172		2311 JR	LEIDEN	A-lijst	LEVENDAAL	68		woning			
46932	LEVENDAAL	172	A	2311 JR	LEIDEN	A-lijst	LEVENDAAL	68		woning			
46933	LEVENDAAL	172	B	2311 JR	LEIDEN	A-lijst	LEVENDAAL	68		woning			
46934	LEVENDAAL	172	C	2311 JR	LEIDEN	A-lijst	LEVENDAAL	68		woning			
46935	LEVENDAAL	172	D	2311 JR	LEIDEN	A-lijst	LEVENDAAL	68		woning			
46936	LEVENDAAL	172	E	2311 JR	LEIDEN	A-lijst	LEVENDAAL	68		woning			
46937	LEVENDAAL	172	F	2311 JR	LEIDEN	A-lijst	LEVENDAAL	68		woning			
46938	LEVENDAAL	174		2311 JR	LEIDEN	A-lijst	LEVENDAAL	68		woning			
46939	LEVENDAAL	174	A	2311 JR	LEIDEN	A-lijst	LEVENDAAL	68		woning			
46940	LEVENDAAL	174	B	2311 JR	LEIDEN	A-lijst	LEVENDAAL	68		woning			
46941	LEVENDAAL	174	C	2311 JR	LEIDEN	A-lijst	LEVENDAAL	68		woning			
46942	LEVENDAAL	174	D	2311 JR	LEIDEN	A-lijst	LEVENDAAL	68		woning			
46943	LEVENDAAL	174	E	2311 JR	LEIDEN	A-lijst	LEVENDAAL	68		woning			
46944	LEVENDAAL	174	F	2311 JR	LEIDEN	A-lijst	LEVENDAAL	68		woning			
46945	LEVENDAAL	176		2311 JR	LEIDEN	A-lijst	LEVENDAAL	68		woning			
46946	LEVENDAAL	178	A	2311 JR	LEIDEN	A-lijst	LEVENDAAL	68		woning			
46947	KOREVAARSTRAAT	1		2311 JS	LEIDEN	A-lijst	KOREVAARSTRAAT	62		woning	30 km/u		
46948	KOREVAARSTRAAT	2	A	2311 JS	LEIDEN	A-lijst	KOREVAARSTRAAT	62		woning	30 km/u		
46949	KOREVAARSTRAAT	2	B	2311 JS	LEIDEN	A-lijst	KOREVAARSTRAAT	62		woning	30 km/u		
46950	KOREVAARSTRAAT	2	C	2311 JS	LEIDEN	A-lijst	KOREVAARSTRAAT	62		woning	30 km/u		
46951	KOREVAARSTRAAT	2	D	2311 JS	LEIDEN	A-lijst	KOREVAARSTRAAT	62		woning	30 km/u		
46952	KOREVAARSTRAAT	3		2311 JS	LEIDEN	A-lijst	KOREVAARSTRAAT	62		woning	30 km/u		
46953	KOREVAARSTRAAT	5	A	2311 JS	LEIDEN	A-lijst	KOREVAARSTRAAT	62		woning	30 km/u		
46954	KOREVAARSTRAAT	6		2311 JS	LEIDEN	A-lijst	KOREVAARSTRAAT	62		woning	30 km/u		
46955	KOREVAARSTRAAT	7	A	2311 JS	LEIDEN	A-lijst	KOREVAARSTRAAT	62		woning	30 km/u		
46956	KOREVAARSTRAAT	8	A	2311 JS	LEIDEN	A-lijst	KOREVAARSTRAAT	62		woning	30 km/u		
46957	KOREVAARSTRAAT	8	B	2311 JS	LEIDEN	A-lijst	KOREVAARSTRAAT	61		woning	30 km/u		
46958	KOREVAARSTRAAT	9	A	2311 JS	LEIDEN	A-lijst	KOREVAARSTRAAT	62		woning	30 km/u		
46959	KOREVAARSTRAAT	11	A	2311 JS	LEIDEN	A-lijst	KOREVAARSTRAAT	62		woning	30 km/u		
46960	KOREVAARSTRAAT	11	B	2311 JS	LEIDEN	A-lijst	KOREVAARSTRAAT	62		woning	30 km/u		
46961	KOREVAARSTRAAT	11	C	2311 JS	LEIDEN	A-lijst	KOREVAARSTRAAT	62		woning	30 km/u		
221660	KOREVAARSTRAAT	19		2311 JT	LEIDEN	B-lijst	KOREVAARSTRAAT	55		woning	30 km/u		




- de gele kolommen zijn de registratiegegevens en NIET muteerbaar
 - de witte kolommen zijn in te vullen d.m.v een keuzemenu via de rechtermuisknop
 - U kunt meerdere cellen invullen door deze eerst met de linkermuisknop te selecteren.

Woning	Straat	Huisnr	Toev.	Postcode	Plaats	Project	Maatgevend	Geluidbet.	Status	Soort gebouw	Status gewijzigd	Gewijzigde maatregelkeuze	Opmerkingen
221661	KOREVAARSTRAAT	21		2311 JT	LEIDEN	B-lijst	KOREVAARSTRAAT	55		woning	30 km/u		
221662	KOREVAARSTRAAT	23		2311 JT	LEIDEN	B-lijst	KOREVAARSTRAAT	55		woning	30 km/u		
221663	KOREVAARSTRAAT	25		2311 JT	LEIDEN	B-lijst	KOREVAARSTRAAT	55		woning	30 km/u		
221664	KOREVAARSTRAAT	25	A	2311 JT	LEIDEN	B-lijst	KOREVAARSTRAAT	55		woning	30 km/u		
221665	KOREVAARSTRAAT	25	B	2311 JT	LEIDEN	B-lijst	KOREVAARSTRAAT	55		woning	30 km/u		
221666	KOREVAARSTRAAT	25	C	2311 JT	LEIDEN	B-lijst	KOREVAARSTRAAT	55		woning	30 km/u		
221667	KOREVAARSTRAAT	27		2311 JT	LEIDEN	B-lijst	KOREVAARSTRAAT	55		woning	30 km/u		
221668	KOREVAARSTRAAT	27	A	2311 JT	LEIDEN	B-lijst	KOREVAARSTRAAT	55		woning	30 km/u		
221669	KOREVAARSTRAAT	27	B	2311 JT	LEIDEN	B-lijst	KOREVAARSTRAAT	55		woning	30 km/u		
221670	KOREVAARSTRAAT	27	C	2311 JT	LEIDEN	B-lijst	KOREVAARSTRAAT	55		woning	30 km/u		
221671	KOREVAARSTRAAT	29		2311 JT	LEIDEN	B-lijst	KOREVAARSTRAAT	55		woning	30 km/u		
221672	KOREVAARSTRAAT	29	A	2311 JT	LEIDEN	B-lijst	KOREVAARSTRAAT	55		woning	30 km/u		
221673	KOREVAARSTRAAT	29	B	2311 JT	LEIDEN	B-lijst	KOREVAARSTRAAT	55		woning	30 km/u		
221674	KOREVAARSTRAAT	29	C	2311 JT	LEIDEN	B-lijst	KOREVAARSTRAAT	55		woning	30 km/u		
221675	KOREVAARSTRAAT	31		2311 JT	LEIDEN	B-lijst	KOREVAARSTRAAT	55		woning	30 km/u		
221676	KOREVAARSTRAAT	33		2311 JT	LEIDEN	B-lijst	KOREVAARSTRAAT	55		woning	30 km/u		
221677	KOREVAARSTRAAT	33	A	2311 JT	LEIDEN	B-lijst	KOREVAARSTRAAT	55		woning	30 km/u		
221678	KOREVAARSTRAAT	35		2311 JT	LEIDEN	B-lijst	KOREVAARSTRAAT	55		woning	30 km/u		
221679	KOREVAARSTRAAT	37		2311 JT	LEIDEN	B-lijst	KOREVAARSTRAAT	55		woning	30 km/u		
221680	KOREVAARSTRAAT	39		2311 JT	LEIDEN	B-lijst	KOREVAARSTRAAT	55		woning	30 km/u		
221681	KOREVAARSTRAAT	41		2311 JT	LEIDEN	B-lijst	KOREVAARSTRAAT	55		woning	30 km/u		
221682	KOREVAARSTRAAT	43		2311 JT	LEIDEN	B-lijst	KOREVAARSTRAAT	55		woning	30 km/u		
221683	KOREVAARSTRAAT	43	A	2311 JT	LEIDEN	B-lijst	KOREVAARSTRAAT	55		woning	30 km/u		
221684	KOREVAARSTRAAT	45		2311 JT	LEIDEN	B-lijst	KOREVAARSTRAAT	55		woning	30 km/u		
221685	KOREVAARSTRAAT	47		2311 JT	LEIDEN	B-lijst	KOREVAARSTRAAT	55		woning	30 km/u		
221686	KOREVAARSTRAAT	47	A	2311 JT	LEIDEN	B-lijst	KOREVAARSTRAAT	55		woning	30 km/u		
221687	KOREVAARSTRAAT	49		2311 JT	LEIDEN	B-lijst	KOREVAARSTRAAT	55		woning	30 km/u		
221688	KOREVAARSTRAAT	51		2311 JT	LEIDEN	B-lijst	KOREVAARSTRAAT	55		woning	30 km/u		
221689	KOREVAARSTRAAT	51	A	2311 JT	LEIDEN	B-lijst	KOREVAARSTRAAT	55		woning	30 km/u		
221690	KOREVAARSTRAAT	53		2311 JT	LEIDEN	B-lijst	KOREVAARSTRAAT	55		woning	30 km/u		
221691	KOREVAARSTRAAT	55		2311 JT	LEIDEN	B-lijst	KOREVAARSTRAAT	55		woning	30 km/u		
221692	KOREVAARSTRAAT	10		2311 JV	LEIDEN	B-lijst	LEVENDAAL	66		woning			
221693	KOREVAARSTRAAT	10	A	2311 JV	LEIDEN	B-lijst	LEVENDAAL	66		woning			
221694	KOREVAARSTRAAT	10	B	2311 JV	LEIDEN	B-lijst	LEVENDAAL	66		woning			
221695	KOREVAARSTRAAT	10	C	2311 JV	LEIDEN	B-lijst	LEVENDAAL	66		woning			
221696	KOREVAARSTRAAT	10	D	2311 JV	LEIDEN	B-lijst	LEVENDAAL	66		woning			
221697	KOREVAARSTRAAT	12		2311 JV	LEIDEN	B-lijst	LEVENDAAL	66		woning			
221698	KOREVAARSTRAAT	14		2311 JV	LEIDEN	B-lijst	KOREVAARSTRAAT	55		woning	30 km/u		
221699	KOREVAARSTRAAT	14	A	2311 JV	LEIDEN	B-lijst	KOREVAARSTRAAT	55		woning	30 km/u		
221700	KOREVAARSTRAAT	16		2311 JV	LEIDEN	B-lijst	KOREVAARSTRAAT	55		woning	30 km/u		
221701	KOREVAARSTRAAT	18		2311 JV	LEIDEN	B-lijst	KOREVAARSTRAAT	55		woning	30 km/u		
221702	KOREVAARSTRAAT	20		2311 JV	LEIDEN	B-lijst	KOREVAARSTRAAT	55		woning	30 km/u		
221703	KOREVAARSTRAAT	22		2311 JV	LEIDEN	B-lijst	KOREVAARSTRAAT	55		woning	30 km/u		
221704	KOREVAARSTRAAT	24		2311 JV	LEIDEN	B-lijst	KOREVAARSTRAAT	55		woning	30 km/u		
221705	KOREVAARSTRAAT	26		2311 JV	LEIDEN	B-lijst	KOREVAARSTRAAT	55		woning	30 km/u		
221706	KOREVAARSTRAAT	28		2311 JV	LEIDEN	B-lijst	KOREVAARSTRAAT	55		woning	30 km/u		
221707	KOREVAARSTRAAT	30		2311 JV	LEIDEN	B-lijst	KOREVAARSTRAAT	55		woning	30 km/u		
221708	KOREVAARSTRAAT	32		2311 JV	LEIDEN	B-lijst	KOREVAARSTRAAT	55		woning	30 km/u		
221709	KOREVAARSTRAAT	34		2311 JV	LEIDEN	B-lijst	KOREVAARSTRAAT	55		woning	30 km/u		
221710	PLANTSOEN	1		2311 KD	LEIDEN	B-lijst	LEVENDAAL	65		woning			
221711	LAMBERTUSHOF	1		2311 KR	LEIDEN	B-lijst	LEVENDAAL	64		woning			
221722	LAMBERTUSHOF	3		2311 KR	LEIDEN	B-lijst	LEVENDAAL	64		woning			
221733	LAMBERTUSHOF	5		2311 KR	LEIDEN	B-lijst	LEVENDAAL	64		woning			
221739	LAMBERTUSHOF	7		2311 KR	LEIDEN	B-lijst	LEVENDAAL	64		woning			
221740	LAMBERTUSHOF	9		2311 KR	LEIDEN	B-lijst	LEVENDAAL	64		woning			
221712	LAMBERTUSHOF	11		2311 KR	LEIDEN	B-lijst	LEVENDAAL	64		woning			
221713	LAMBERTUSHOF	13		2311 KR	LEIDEN	B-lijst	LEVENDAAL	64		woning			
221714	LAMBERTUSHOF	15		2311 KR	LEIDEN	B-lijst	LEVENDAAL	64		woning			
221715	LAMBERTUSHOF	17		2311 KR	LEIDEN	B-lijst	LEVENDAAL	64		woning			
221716	LAMBERTUSHOF	19		2311 KR	LEIDEN	B-lijst	LEVENDAAL	64		woning			
221717	LAMBERTUSHOF	21		2311 KR	LEIDEN	B-lijst	LEVENDAAL	64		woning			

		BUREAU SANERING VERKEERSLAWAAI Postbus 97, 3440 AB WOERDEN tel. 0348-487450 Gemeente Leiden				 - de gele kolommen zijn de registratiegegevens en NIET muteerbaar - de witte kolommen zijn in te vullen d.m.v een keuzemenu via de rechtermuisknop - U kunt meerdere cellen invullen door deze eerst met de linkermuisknop te selecteren.							
Woning	Straat	Huisnr	Toev.	Postcode	Plaats	Project	Maatgevend	Geluidbet.	Status	Soort gebouw	Status gewijzigd	Gewijzigde maatregelkeuze	Opmerkingen
221718	LAMBERTUSHOF	23		2311 KR	LEIDEN	B-lijst	LEVENDAAL	64		woning			
221719	LAMBERTUSHOF	25		2311 KR	LEIDEN	B-lijst	LEVENDAAL	64		woning			
221720	LAMBERTUSHOF	27		2311 KR	LEIDEN	B-lijst	LEVENDAAL	64		woning			
221721	LAMBERTUSHOF	29		2311 KR	LEIDEN	B-lijst	LEVENDAAL	64		woning			
221723	LAMBERTUSHOF	31		2311 KR	LEIDEN	B-lijst	LEVENDAAL	64		woning			
221724	LAMBERTUSHOF	33		2311 KR	LEIDEN	B-lijst	LEVENDAAL	64		woning			
221725	LAMBERTUSHOF	35		2311 KR	LEIDEN	B-lijst	LEVENDAAL	64		woning			
221726	LAMBERTUSHOF	37		2311 KR	LEIDEN	B-lijst	LEVENDAAL	64		woning			
221727	LAMBERTUSHOF	39		2311 KR	LEIDEN	B-lijst	LEVENDAAL	64		woning			
221728	LAMBERTUSHOF	41		2311 KR	LEIDEN	B-lijst	LEVENDAAL	64		woning			
221729	LAMBERTUSHOF	43		2311 KR	LEIDEN	B-lijst	LEVENDAAL	64		woning			
221730	LAMBERTUSHOF	45		2311 KR	LEIDEN	B-lijst	LEVENDAAL	64		woning			
221731	LAMBERTUSHOF	47		2311 KR	LEIDEN	B-lijst	LEVENDAAL	64		woning			
221732	LAMBERTUSHOF	49		2311 KR	LEIDEN	B-lijst	LEVENDAAL	63		woning			
221734	LAMBERTUSHOF	51		2311 KR	LEIDEN	B-lijst	LEVENDAAL	63		woning			
221735	LAMBERTUSHOF	53		2311 KR	LEIDEN	B-lijst	LEVENDAAL	63		woning			
221736	LAMBERTUSHOF	55		2311 KR	LEIDEN	B-lijst	LEVENDAAL	63		woning			
221737	LAMBERTUSHOF	57		2311 KR	LEIDEN	B-lijst	LEVENDAAL	63		woning			
221738	LAMBERTUSHOF	59		2311 KR	LEIDEN	B-lijst	LEVENDAAL	63		woning			
221753	LAMBERTUSHOF	61		2311 KS	LEIDEN	B-lijst	ST JORISSTEEG	62		woning			
221754	LAMBERTUSHOF	63		2311 KS	LEIDEN	B-lijst	ST JORISSTEEG	62		woning			
221755	LAMBERTUSHOF	65		2311 KS	LEIDEN	B-lijst	ST JORISSTEEG	62		woning			
221756	LAMBERTUSHOF	67		2311 KS	LEIDEN	B-lijst	ST JORISSTEEG	62		woning			
221757	LAMBERTUSHOF	69		2311 KS	LEIDEN	B-lijst	ST JORISSTEEG	62		woning			
221758	LAMBERTUSHOF	71		2311 KS	LEIDEN	B-lijst	ST JORISSTEEG	62		woning			
221759	LAMBERTUSHOF	73		2311 KS	LEIDEN	B-lijst	ST JORISSTEEG	62		woning			
221760	LAMBERTUSHOF	75		2311 KS	LEIDEN	B-lijst	ST JORISSTEEG	62		woning			
221761	LAMBERTUSHOF	77		2311 KS	LEIDEN	B-lijst	ST JORISSTEEG	62		woning			
221762	LAMBERTUSHOF	79		2311 KS	LEIDEN	B-lijst	ST JORISSTEEG	62		woning			
221763	LAMBERTUSHOF	81		2311 KS	LEIDEN	B-lijst	ST JORISSTEEG	62		woning			
221764	LAMBERTUSHOF	83		2311 KS	LEIDEN	B-lijst	ST JORISSTEEG	62		woning			
221765	LAMBERTUSHOF	85		2311 KS	LEIDEN	B-lijst	ST JORISSTEEG	62		woning			
221766	LAMBERTUSHOF	87		2311 KS	LEIDEN	B-lijst	ST JORISSTEEG	62		woning			
221767	LAMBERTUSHOF	89		2311 KS	LEIDEN	B-lijst	ST JORISSTEEG	62		woning			
221768	LAMBERTUSHOF	91		2311 KS	LEIDEN	B-lijst	ST JORISSTEEG	62		woning			
221769	LAMBERTUSHOF	93		2311 KS	LEIDEN	B-lijst	ST JORISSTEEG	61		woning			
221770	LAMBERTUSHOF	95		2311 KS	LEIDEN	B-lijst	ST JORISSTEEG	61		woning			
221771	LAMBERTUSHOF	97		2311 KS	LEIDEN	B-lijst	ST JORISSTEEG	61		woning			
221772	LAMBERTUSHOF	99		2311 KS	LEIDEN	B-lijst	ST JORISSTEEG	61		woning			
221741	LAMBERTUSHOF	101		2311 KS	LEIDEN	B-lijst	ST JORISSTEEG	61		woning			
221742	LAMBERTUSHOF	103		2311 KS	LEIDEN	B-lijst	ST JORISSTEEG	61		woning			
221743	LAMBERTUSHOF	105		2311 KS	LEIDEN	B-lijst	ST JORISSTEEG	61		woning			
221744	LAMBERTUSHOF	107		2311 KS	LEIDEN	B-lijst	ST JORISSTEEG	61		woning			
221745	LAMBERTUSHOF	109		2311 KS	LEIDEN	B-lijst	ST JORISSTEEG	61		woning			
221746	LAMBERTUSHOF	111		2311 KS	LEIDEN	B-lijst	ST JORISSTEEG	61		woning			
221747	LAMBERTUSHOF	113		2311 KS	LEIDEN	B-lijst	ST JORISSTEEG	61		woning			
221748	LAMBERTUSHOF	115		2311 KS	LEIDEN	B-lijst	ST JORISSTEEG	61		woning			
221749	LAMBERTUSHOF	117		2311 KS	LEIDEN	B-lijst	ST JORISSTEEG	61		woning			
221750	LAMBERTUSHOF	119		2311 KS	LEIDEN	B-lijst	ST JORISSTEEG	61		woning			
221751	LAMBERTUSHOF	121		2311 KS	LEIDEN	B-lijst	ST JORISSTEEG	61		woning			
221752	LAMBERTUSHOF	123		2311 KS	LEIDEN	B-lijst	ST JORISSTEEG	61		woning			
46962	PAKHUISSTRAAT	2		2311 NH	LEIDEN	A-lijst	LEVENDAAL	67		woning			
46963	KORTE MARE	16		2311 NN	LEIDEN	A-lijst	LANGE GRACHT	64		woning			
46964	KRAAIERSTRAAT	18		2311 NR	LEIDEN	A-lijst	LEVENDAAL	68		woning			
46965	4E BINNENVESTGRACHT	4		2311 NT	LEIDEN	A-lijst	LEVENDAAL	68		woning			
221773	ORANJEBOOMSTRAAT	1		2311 NX	LEIDEN	B-lijst	ORANJEBOOMSTRAAT	63		woning			
221783	ORANJEBOOMSTRAAT	2		2311 NX	LEIDEN	B-lijst	ORANJEBOOMSTRAAT	61		woning			
221785	ORANJEBOOMSTRAAT	2	A	2311 NX	LEIDEN	B-lijst	ORANJEBOOMSTRAAT	61		woning			
221786	ORANJEBOOMSTRAAT	3		2311 NX	LEIDEN	B-lijst	ORANJEBOOMSTRAAT	63		woning			
221787	ORANJEBOOMSTRAAT	4		2311 NX	LEIDEN	B-lijst	ORANJEBOOMSTRAAT	61		woning			
221788	ORANJEBOOMSTRAAT	4	A	2311 NX	LEIDEN	B-lijst	ORANJEBOOMSTRAAT	61		woning			

		BUREAU SANERING VERKEERSLAWAAI Postbus 97, 3440 AB WOERDEN tel. 0348-487450 Gemeente Leiden				 - de gele kolommen zijn de registratiegegevens en NIET muteerbaar - de witte kolommen zijn in te vullen d.m.v een keuzemenu via de rechtermuisknop - U kunt meerdere cellen invullen door deze eerst met de linkermuisknop te selecteren.							
Woning	Straat	Huisnr.	Toev.	Postcode	Plaats	Project	Maatgevend	Geluidbet.	Status	Soort gebouw	Status gewijzigd	Gewijzigde maatregelkeuze	Opmerkingen
221789	ORANJEBOOMSTRAAT	5		2311 NX	LEIDEN	B-lijst	ORANJEBOOMSTRAAT	63		woning			
221790	ORANJEBOOMSTRAAT	6		2311 NX	LEIDEN	B-lijst	ORANJEBOOMSTRAAT	61		woning			
221791	ORANJEBOOMSTRAAT	6	A	2311 NX	LEIDEN	B-lijst	ORANJEBOOMSTRAAT	61		woning			
221792	ORANJEBOOMSTRAAT	7		2311 NX	LEIDEN	B-lijst	ORANJEBOOMSTRAAT	63		woning			
221793	ORANJEBOOMSTRAAT	8		2311 NX	LEIDEN	B-lijst	ORANJEBOOMSTRAAT	61		woning			
221794	ORANJEBOOMSTRAAT	8	A	2311 NX	LEIDEN	B-lijst	ORANJEBOOMSTRAAT	63		woning			
221795	ORANJEBOOMSTRAAT	9		2311 NX	LEIDEN	B-lijst	ORANJEBOOMSTRAAT	63		woning			
221774	ORANJEBOOMSTRAAT	10		2311 NX	LEIDEN	B-lijst	ORANJEBOOMSTRAAT	61		woning			
221775	ORANJEBOOMSTRAAT	10	A	2311 NX	LEIDEN	B-lijst	ORANJEBOOMSTRAAT	61		woning			
221776	ORANJEBOOMSTRAAT	11		2311 NX	LEIDEN	B-lijst	ORANJEBOOMSTRAAT	63		woning			
221777	ORANJEBOOMSTRAAT	12		2311 NX	LEIDEN	B-lijst	ORANJEBOOMSTRAAT	61		woning			
221778	ORANJEBOOMSTRAAT	13		2311 NX	LEIDEN	B-lijst	ORANJEBOOMSTRAAT	63		woning			
221779	ORANJEBOOMSTRAAT	14		2311 NX	LEIDEN	B-lijst	ORANJEBOOMSTRAAT	61		woning			
221780	ORANJEBOOMSTRAAT	15		2311 NX	LEIDEN	B-lijst	ORANJEBOOMSTRAAT	63		woning			
221781	ORANJEBOOMSTRAAT	17		2311 NX	LEIDEN	B-lijst	ORANJEBOOMSTRAAT	63		woning			
221782	ORANJEBOOMSTRAAT	19		2311 NX	LEIDEN	B-lijst	ORANJEBOOMSTRAAT	63		woning			
221784	ORANJEBOOMSTRAAT	21		2311 NX	LEIDEN	B-lijst	ORANJEBOOMSTRAAT	63		woning			
221796	CATHRILNESTRAAT	1		2311 NZ	LEIDEN	B-lijst	KOREVAARSTRAAT	55		woning	30 km/u		
221797	CATHRILNESTRAAT	2		2311 NZ	LEIDEN	B-lijst	KOREVAARSTRAAT	55		woning	30 km/u		
221798	GEREGRACHT	19		2311 PA	LEIDEN	B-lijst	GEREGRACHT	65		woning			
221799	GEREGRACHT	21		2311 PA	LEIDEN	B-lijst	GEREGRACHT	65		woning			
221800	GEREGRACHT	23		2311 PA	LEIDEN	B-lijst	GEREGRACHT	65		woning			
221801	GEREGRACHT	29		2311 PA	LEIDEN	B-lijst	GEREGRACHT	65		woning			
221802	GEREGRACHT	31		2311 PA	LEIDEN	B-lijst	GEREGRACHT	65		woning			
221803	GEREGRACHT	35		2311 PA	LEIDEN	B-lijst	GEREGRACHT	64		woning			
221804	GEREGRACHT	37		2311 PA	LEIDEN	B-lijst	GEREGRACHT	64		woning			
221805	GEREGRACHT	39		2311 PA	LEIDEN	B-lijst	GEREGRACHT	64		woning			
221806	GEREGRACHT	39	A	2311 PA	LEIDEN	B-lijst	GEREGRACHT	64		woning			
221807	GEREGRACHT	41		2311 PA	LEIDEN	B-lijst	GEREGRACHT	64		woning			
221808	GEREGRACHT	41	A	2311 PA	LEIDEN	B-lijst	GEREGRACHT	64		woning			
221809	GEREGRACHT	43		2311 PA	LEIDEN	B-lijst	GEREGRACHT	63		woning			
221810	GEREGRACHT	43	A	2311 PA	LEIDEN	B-lijst	GEREGRACHT	63		woning			
221825	GEREGRACHT	4	A	2311 PB	LEIDEN	B-lijst	GEREGRACHT	63		woning			
221826	GEREGRACHT	6		2311 PB	LEIDEN	B-lijst	GEREGRACHT	63		woning			
221827	GEREGRACHT	8		2311 PB	LEIDEN	B-lijst	GEREGRACHT	63		woning			
221811	GEREGRACHT	10		2311 PB	LEIDEN	B-lijst	GEREGRACHT	63		woning			
221812	GEREGRACHT	12		2311 PB	LEIDEN	B-lijst	GEREGRACHT	63		woning			
221813	GEREGRACHT	14		2311 PB	LEIDEN	B-lijst	GEREGRACHT	63		woning			
221814	GEREGRACHT	16		2311 PB	LEIDEN	B-lijst	GEREGRACHT	63		woning			
221815	GEREGRACHT	18		2311 PB	LEIDEN	B-lijst	GEREGRACHT	63		woning			
221816	GEREGRACHT	20		2311 PB	LEIDEN	B-lijst	GEREGRACHT	63		woning			
221817	GEREGRACHT	22		2311 PB	LEIDEN	B-lijst	GEREGRACHT	63		woning			
221818	GEREGRACHT	24		2311 PB	LEIDEN	B-lijst	GEREGRACHT	63		woning			
221819	GEREGRACHT	26		2311 PB	LEIDEN	B-lijst	GEREGRACHT	63		woning			
221820	GEREGRACHT	28		2311 PB	LEIDEN	B-lijst	GEREGRACHT	63		woning			
221821	GEREGRACHT	30		2311 PB	LEIDEN	B-lijst	GEREGRACHT	63		woning			
221822	GEREGRACHT	32		2311 PB	LEIDEN	B-lijst	GEREGRACHT	63		woning			
221823	GEREGRACHT	34		2311 PB	LEIDEN	B-lijst	GEREGRACHT	63		woning			
221824	GEREGRACHT	36		2311 PB	LEIDEN	B-lijst	GEREGRACHT	63		woning			
221828	JAN VAN HOUTKADE	42		2311 PE	LEIDEN	B-lijst	KOREVAARSTRAAT	55		woning	30 km/u		
221829	JAN VAN HOUTKADE	42	A	2311 PE	LEIDEN	B-lijst	KOREVAARSTRAAT	55		woning	30 km/u		
221830	JAN VAN HOUTKADE	43		2311 PE	LEIDEN	B-lijst	KOREVAARSTRAAT	55		woning	30 km/u		
221831	JAN VAN HOUTKADE	44		2311 PE	LEIDEN	B-lijst	KOREVAARSTRAAT	55		woning	30 km/u		
221832	HOEFSTRAAT	85		2311 PR	LEIDEN	B-lijst	KOREVAARSTRAAT	55		woning	30 km/u		
221833	HOEFSTRAAT	62		2311 PV	LEIDEN	B-lijst	KOREVAARSTRAAT	55		woning	30 km/u		
221834	OUDE VARKENMARKT	1		2311 VN	LEIDEN	B-lijst	NOORDEINDE	63		woning	30 km/u		
221835	OUDE VARKENMARKT	2		2311 VP	LEIDEN	B-lijst	NOORDEINDE	63		woning	30 km/u		
221836	SLIKSTEEG	1		2311 VV	LEIDEN	B-lijst	NOORDEINDE	65		woning	30 km/u		
221837	REMBRANDSTRAAT	2		2311 VW	LEIDEN	B-lijst	NOORDEINDE	65		woning	30 km/u		
221838	GERRIT DOUSTRAAT	1		2311 XM	LEIDEN	B-lijst	WITTE SINGEL	62		woning			
221839	GERRIT DOUSTRAAT	1	A	2311 XM	LEIDEN	B-lijst	WITTE SINGEL	61		woning			





BUREAU SANERING VERKEERSLAWAI
 Postbus 97, 3440 AB WOERDEN
 tel. 0348-487450
 Gemeente Leiden



- de gele kolommen zijn de registratiegegevens en NIET muteerbaar
 - de witte kolommen zijn in te vullen d.m.v een keuzemenu via de rechtermuisknop
 - U kunt meerdere cellen invullen door deze eerst met de linkermuisknop te selecteren.

Woning	Straat	Huisnr.	Toev.	Postcode	Plaats	Project	Maatgevend	Geluidbet.	Status	Soort gebouw	Status gewijzigd	Gewijzigde maatregelkeuze	Opmerkingen
221847	MORSWEG	3		2312 AA	LEIDEN	B-lijst	MORSWEG	63		woning			
221848	MORSWEG	5	A	2312 AA	LEIDEN	B-lijst	MORSWEG	63		woning			
221849	MORSWEG	7		2312 AA	LEIDEN	B-lijst	MORSWEG	62		woning			
221850	MORSWEG	9		2312 AA	LEIDEN	B-lijst	MORSWEG	63		woning			
221851	MORSWEG	9	A	2312 AA	LEIDEN	B-lijst	MORSWEG	62		woning			
221852	MORSWEG	9	B	2312 AA	LEIDEN	B-lijst	MORSWEG	63		woning			
221853	MORSWEG	9	C	2312 AA	LEIDEN	B-lijst	MORSWEG	62		woning			
221854	MORSWEG	9	D	2312 AA	LEIDEN	B-lijst	MORSWEG	62		woning			
221840	MORSWEG	11		2312 AA	LEIDEN	B-lijst	MORSWEG	64		woning			
221841	MORSWEG	13		2312 AA	LEIDEN	B-lijst	MORSWEG	63		woning			
221842	MORSWEG	13	A	2312 AA	LEIDEN	B-lijst	MORSWEG	63		woning			
221843	MORSWEG	17		2312 AA	LEIDEN	B-lijst	MORSWEG	63		woning			
221844	MORSWEG	19		2312 AA	LEIDEN	B-lijst	MORSWEG	62		woning			
221845	MORSWEG	21		2312 AA	LEIDEN	B-lijst	MORSWEG	62		woning			
221846	MORSWEG	25		2312 AA	LEIDEN	B-lijst	MORSWEG	64		woning			
221855	MORSWEG	29		2312 AB	LEIDEN	B-lijst	MORSWEG	63		woning			
221856	MORSWEG	31		2312 AB	LEIDEN	B-lijst	MORSWEG	64		woning			
221857	MORSWEG	33		2312 AB	LEIDEN	B-lijst	MORSWEG	64		woning			
221858	MORSWEG	35		2312 AB	LEIDEN	B-lijst	MORSWEG	63		woning			
221859	MORSWEG	37		2312 AB	LEIDEN	B-lijst	MORSWEG	63		woning			
221860	MORSWEG	39		2312 AB	LEIDEN	B-lijst	MORSWEG	64		woning			
221861	MORSWEG	41		2312 AB	LEIDEN	B-lijst	MORSWEG	64		woning			
221862	MORSWEG	43		2312 AB	LEIDEN	B-lijst	MORSWEG	63		woning			
221863	MORSWEG	45		2312 AB	LEIDEN	B-lijst	MORSWEG	63		woning			
221864	MORSWEG	47		2312 AB	LEIDEN	B-lijst	MORSWEG	64		woning			
221865	MORSWEG	49		2312 AB	LEIDEN	B-lijst	MORSWEG	64		woning			
221866	MORSWEG	51		2312 AB	LEIDEN	B-lijst	MORSWEG	63		woning			
221867	MORSWEG	53		2312 AB	LEIDEN	B-lijst	MORSWEG	63		woning			
221868	MORSWEG	55		2312 AB	LEIDEN	B-lijst	MORSWEG	64		woning			
221869	MORSWEG	55	A	2312 AB	LEIDEN	B-lijst	MORSWEG	62		woning			
221870	MORSWEG	10		2312 AD	LEIDEN	B-lijst	MORSWEG	60		woning			
221871	MORSWEG	10	A	2312 AD	LEIDEN	B-lijst	MORSWEG	60		woning			
221872	MORSWEG	12		2312 AD	LEIDEN	B-lijst	MORSWEG	60		woning			
221873	MORSWEG	14		2312 AD	LEIDEN	B-lijst	MORSWEG	60		woning			
221874	MORSWEG	16		2312 AD	LEIDEN	B-lijst	MORSWEG	60		woning			
221875	MORSWEG	18		2312 AD	LEIDEN	B-lijst	MORSWEG	60		woning			
221876	MORSWEG	20		2312 AD	LEIDEN	B-lijst	MORSWEG	61		woning			
221877	MORSWEG	22		2312 AD	LEIDEN	B-lijst	MORSWEG	62		woning			
221878	MORSWEG	24		2312 AD	LEIDEN	B-lijst	MORSWEG	62		woning			
221879	MORSWEG	24	A	2312 AD	LEIDEN	B-lijst	MORSWEG	61		woning			
221880	MORSWEG	26		2312 AD	LEIDEN	B-lijst	MORSWEG	62		woning			
221881	MORSWEG	28		2312 AD	LEIDEN	B-lijst	MORSWEG	63		woning			
221882	MORSWEG	30		2312 AD	LEIDEN	B-lijst	MORSWEG	63		woning			
221883	MORSWEG	32		2312 AD	LEIDEN	B-lijst	MORSWEG	63		woning			
221884	MORSWEG	34		2312 AD	LEIDEN	B-lijst	MORSWEG	63		woning			
221885	MORSWEG	36		2312 AD	LEIDEN	B-lijst	MORSWEG	63		woning			
221886	MORSWEG	38		2312 AE	LEIDEN	B-lijst	MORSWEG	63		woning			
221887	MORSWEG	40		2312 AE	LEIDEN	B-lijst	MORSWEG	64		woning			
221888	MORSWEG	40	A	2312 AE	LEIDEN	B-lijst	MORSWEG	63		woning			
221889	MORSWEG	54		2312 AE	LEIDEN	B-lijst	MORSWEG	63		woning			
221890	MORSWEG	56		2312 AE	LEIDEN	B-lijst	MORSWEG	63		woning			
221891	MORSWEG	60		2312 AE	LEIDEN	B-lijst	MORSWEG	64		woning			
221892	MORSWEG	60	A	2312 AE	LEIDEN	B-lijst	MORSWEG	63		woning			
221893	MORSWEG	60	B	2312 AE	LEIDEN	B-lijst	MORSWEG	63		woning			
221894	MORSWEG	62		2312 AE	LEIDEN	B-lijst	MORSWEG	62		woning			
221895	MORSWEG	62	A	2312 AE	LEIDEN	B-lijst	MORSWEG	62		woning			
221896	MORSWEG	62	B	2312 AE	LEIDEN	B-lijst	MORSWEG	61		woning			
221897	MORSWEG	62	C	2312 AE	LEIDEN	B-lijst	MORSWEG	61		woning			
221898	MORSWEG	64		2312 AE	LEIDEN	B-lijst	MORSWEG	64		woning			
221899	MORSWEG	64	A	2312 AE	LEIDEN	B-lijst	MORSWEG	63		woning			
221900	MORSWEG	64	B	2312 AE	LEIDEN	B-lijst	MORSWEG	63		woning			

		BUREAU SANERING VERKEERSLAWAAI Postbus 97, 3440 AB WOERDEN tel. 0348-487450 Gemeente Leiden				 - de gele kolommen zijn de registratiegegevens en NIET muteerbaar - de witte kolommen zijn in te vullen d.m.v een keuzemenu via de rechtermuisknop - U kunt meerdere cellen invullen door deze eerst met de linkermuisknop te selecteren.							
Woning	Straat	Huisnr	Toev.	Postcode	Plaats	Project	Maatgevend	Geluidbet.	Status	Soort gebouw	Status gewijzigd	Gewijzigde maatregelkeuze	Opmerkingen
221901	MORSWEG	66		2312 AE	LEIDEN	B-lijst	MORSWEG	62		woning			
221902	MORSWEG	66	A	2312 AE	LEIDEN	B-lijst	MORSWEG	62		woning			
221903	MORSWEG	66	B	2312 AE	LEIDEN	B-lijst	MORSWEG	61		woning			
221904	MORSWEG	66	C	2312 AE	LEIDEN	B-lijst	MORSWEG	61		woning			
221905	MORSWEG	68		2312 AE	LEIDEN	B-lijst	MORSWEG	64		woning			
221906	MORSWEG	68	A	2312 AE	LEIDEN	B-lijst	MORSWEG	63		woning			
221907	MORSWEG	68	B	2312 AE	LEIDEN	B-lijst	MORSWEG	63		woning			
221908	MORSWEG	70		2312 AE	LEIDEN	B-lijst	MORSWEG	62		woning			
221909	MORSWEG	70	A	2312 AE	LEIDEN	B-lijst	MORSWEG	62		woning			
221910	MORSWEG	70	B	2312 AE	LEIDEN	B-lijst	MORSWEG	61		woning			
221911	MORSWEG	70	C	2312 AE	LEIDEN	B-lijst	MORSWEG	61		woning			
221917	STATIONSWEG	3	A	2312 AS	LEIDEN	B-lijst	STATIONSWEG	61		woning	30 km/u		
221918	STATIONSWEG	9		2312 AS	LEIDEN	B-lijst	STATIONSWEG	61		woning	30 km/u		
221912	STATIONSWEG	11		2312 AS	LEIDEN	B-lijst	STATIONSWEG	61		woning	30 km/u		
221913	STATIONSWEG	17		2312 AS	LEIDEN	B-lijst	STATIONSWEG	62		woning	30 km/u		
221914	STATIONSWEG	21	A	2312 AS	LEIDEN	B-lijst	STATIONSWEG	62		woning	30 km/u		
221915	STATIONSWEG	23		2312 AS	LEIDEN	B-lijst	STATIONSWEG	62		woning	30 km/u		
221916	STATIONSWEG	25		2312 AS	LEIDEN	B-lijst	STATIONSWEG	62		woning	30 km/u		
221919	STATIONSWEG	27		2312 AT	LEIDEN	B-lijst	STATIONSWEG	62		woning	30 km/u		
221920	STATIONSWEG	29		2312 AT	LEIDEN	B-lijst	STATIONSWEG	61		woning	30 km/u		
221921	STATIONSWEG	29	A	2312 AT	LEIDEN	B-lijst	STATIONSWEG	61		woning	30 km/u		
221931	STATIONSWEG	2	C	2312 AV	LEIDEN	B-lijst	STATIONSWEG	56		woning	30 km/u		
221932	STATIONSWEG	2	D	2312 AV	LEIDEN	B-lijst	STATIONSWEG	59		woning	30 km/u		
221935	STATIONSWEG	4		2312 AV	LEIDEN	B-lijst	STATIONSWEG	61		woning	30 km/u		
221936	STATIONSWEG	6		2312 AV	LEIDEN	B-lijst	STATIONSWEG	61		woning	30 km/u		
221937	STATIONSWEG	8		2312 AV	LEIDEN	B-lijst	STATIONSWEG	61		woning	30 km/u		
221922	STATIONSWEG	10		2312 AV	LEIDEN	B-lijst	STATIONSWEG	61		woning	30 km/u		
221923	STATIONSWEG	12		2312 AV	LEIDEN	B-lijst	STATIONSWEG	61		woning	30 km/u		
221924	STATIONSWEG	14		2312 AV	LEIDEN	B-lijst	STATIONSWEG	61		woning	30 km/u		
221925	STATIONSWEG	18		2312 AV	LEIDEN	B-lijst	STATIONSWEG	62		woning	30 km/u		
221926	STATIONSWEG	20		2312 AV	LEIDEN	B-lijst	STATIONSWEG	62		woning	30 km/u		
221927	STATIONSWEG	22		2312 AV	LEIDEN	B-lijst	STATIONSWEG	62		woning	30 km/u		
221928	STATIONSWEG	24		2312 AV	LEIDEN	B-lijst	STATIONSWEG	62		woning	30 km/u		
221929	STATIONSWEG	26		2312 AV	LEIDEN	B-lijst	STATIONSWEG	62		woning	30 km/u		
221930	STATIONSWEG	28		2312 AV	LEIDEN	B-lijst	STATIONSWEG	62		woning	30 km/u		
221933	STATIONSWEG	30		2312 AV	LEIDEN	B-lijst	STATIONSWEG	62		woning	30 km/u		
221934	STATIONSWEG	32		2312 AV	LEIDEN	B-lijst	STATIONSWEG	62		woning	30 km/u		
392792	MORSSTRAAT	5		2312 BK	LEIDEN	DHV VMK / B	MORSSTRAAT		Gereed/gesaneerd	woning			
392793	MORSSTRAAT	7		2312 BK	LEIDEN	DHV VMK / B	MORSSTRAAT		Gereed/gesaneerd	woning			
392794	MORSSTRAAT	9		2312 BK	LEIDEN	DHV VMK / B	MORSSTRAAT		Gereed/gesaneerd	woning			
392775	MORSSTRAAT	11		2312 BK	LEIDEN	DHV VMK / B	MORSSTRAAT		Gereed/gesaneerd	woning			
392776	MORSSTRAAT	13		2312 BK	LEIDEN	DHV VMK / B	MORSSTRAAT		Gereed/gesaneerd	woning			
392777	MORSSTRAAT	15		2312 BK	LEIDEN	DHV VMK / B	MORSSTRAAT		Gereed/gesaneerd	woning			
392778	MORSSTRAAT	17		2312 BK	LEIDEN	DHV VMK / B	MORSSTRAAT		Gereed/gesaneerd	woning			
392779	MORSSTRAAT	17	A	2312 BK	LEIDEN	DHV VMK / B	MORSSTRAAT		Gereed/gesaneerd	woning			
392780	MORSSTRAAT	19		2312 BK	LEIDEN	DHV VMK / B	MORSSTRAAT		Gereed/gesaneerd	woning			
392781	MORSSTRAAT	19	A	2312 BK	LEIDEN	DHV VMK / B	MORSSTRAAT		Gereed/gesaneerd	woning			
392782	MORSSTRAAT	21		2312 BK	LEIDEN	DHV VMK / B	MORSSTRAAT		Gereed/gesaneerd	woning			
392783	MORSSTRAAT	23		2312 BK	LEIDEN	DHV VMK / B	MORSSTRAAT		Gereed/gesaneerd	woning			
392784	MORSSTRAAT	25		2312 BK	LEIDEN	DHV VMK / B	MORSSTRAAT		Gereed/gesaneerd	woning			
392785	MORSSTRAAT	27		2312 BK	LEIDEN	DHV VMK / B	MORSSTRAAT		Gereed/gesaneerd	woning			
392786	MORSSTRAAT	27	A	2312 BK	LEIDEN	DHV VMK / B	MORSSTRAAT		Gereed/gesaneerd	woning			
392787	MORSSTRAAT	29		2312 BK	LEIDEN	DHV VMK / B	MORSSTRAAT		Gereed/gesaneerd	woning			
392788	MORSSTRAAT	31		2312 BK	LEIDEN	DHV VMK / B	MORSSTRAAT		Gereed/gesaneerd	woning			
392789	MORSSTRAAT	33		2312 BK	LEIDEN	DHV VMK / B	MORSSTRAAT		Gereed/gesaneerd	woning			
392790	MORSSTRAAT	35		2312 BK	LEIDEN	DHV VMK / B	MORSSTRAAT		Gereed/gesaneerd	woning			
392791	MORSSTRAAT	35	A	2312 BK	LEIDEN	DHV VMK / B	MORSSTRAAT		Gereed/gesaneerd	woning			
392795	MORSSTRAAT	37		2312 BL	LEIDEN	DHV VMK / B	MORSSTRAAT		Gereed/gesaneerd	woning			
392796	MORSSTRAAT	39		2312 BL	LEIDEN	DHV VMK / B	MORSSTRAAT		Gereed/gesaneerd	woning			
392797	MORSSTRAAT	39	A	2312 BL	LEIDEN	DHV VMK / B	MORSSTRAAT		Gereed/gesaneerd	woning			
392798	MORSSTRAAT	41		2312 BL	LEIDEN	DHV VMK / B	MORSSTRAAT		Gereed/gesaneerd	woning			



BUREAU SANERING VERKEERSLAWAAÏ
 Postbus 97, 3440 AB WOERDEN
 tel. 0348-487450




- de gele kolommen zijn de registratiegegevens en NIET muteerbaar
 - de witte kolommen zijn in te vullen d.m.v een keuzemenu via de rechtermuisknop
 - U kunt meerdere cellen invullen door deze eerst met de linkermuisknop te selecteren.

Woning	Straat	Huisnr	Toev.	Postcode	Plaats	Project	Maatgevend	Geluidbet.	Status	Soort gebouw	Status gewijzigd	Gewijzigde maatregelkeuze	Opmerkingen
392799	MORSSTRAAT	43		2312 BL	LEIDEN	DHV VMK / B	MORSSTRAAT		Gereed/gesaneerd	woning			
392800	MORSSTRAAT	45		2312 BL	LEIDEN	DHV VMK / B	MORSSTRAAT		Gereed/gesaneerd	woning			
392801	MORSSTRAAT	47		2312 BL	LEIDEN	DHV VMK / B	MORSSTRAAT		Gereed/gesaneerd	woning			
392802	MORSSTRAAT	49		2312 BL	LEIDEN	DHV VMK / B	MORSSTRAAT		Gereed/gesaneerd	woning			
392803	MORSSTRAAT	51		2312 BL	LEIDEN	DHV VMK / B	MORSSTRAAT		Gereed/gesaneerd	woning			
392804	MORSSTRAAT	53		2312 BL	LEIDEN	DHV VMK / B	MORSSTRAAT		Gereed/gesaneerd	woning			
392805	MORSSTRAAT	55		2312 BL	LEIDEN	DHV VMK / B	MORSSTRAAT		Gereed/gesaneerd	woning			
392806	MORSSTRAAT	55	A	2312 BL	LEIDEN	DHV VMK / B	MORSSTRAAT		Gereed/gesaneerd	woning			
46966	MORSSTRAAT	2	A	2312 BM	LEIDEN	A-lijst	STEENSTRAAT	57	Gereed/gesaneerd	woning			
392811	MORSSTRAAT	2		2312 BM	LEIDEN	DHV VMK / B	MORSSTRAAT		Gereed/gesaneerd	woning			
392822	MORSSTRAAT	4		2312 BM	LEIDEN	DHV VMK / B	MORSSTRAAT		Gereed/gesaneerd	woning			
392833	MORSSTRAAT	6		2312 BM	LEIDEN	DHV VMK / B	MORSSTRAAT		Gereed/gesaneerd	woning			
392834	MORSSTRAAT	8		2312 BM	LEIDEN	DHV VMK / B	MORSSTRAAT		Gereed/gesaneerd	woning			
392807	MORSSTRAAT	10		2312 BM	LEIDEN	DHV VMK / B	MORSSTRAAT		Gereed/gesaneerd	woning			
392808	MORSSTRAAT	14		2312 BM	LEIDEN	DHV VMK / B	MORSSTRAAT		Gereed/gesaneerd	woning			
392809	MORSSTRAAT	16		2312 BM	LEIDEN	DHV VMK / B	MORSSTRAAT		Gereed/gesaneerd	woning			
392810	MORSSTRAAT	18		2312 BM	LEIDEN	DHV VMK / B	MORSSTRAAT		Gereed/gesaneerd	woning			
392812	MORSSTRAAT	20		2312 BM	LEIDEN	DHV VMK / B	MORSSTRAAT		Gereed/gesaneerd	woning			
392813	MORSSTRAAT	22		2312 BM	LEIDEN	DHV VMK / B	MORSSTRAAT		Gereed/gesaneerd	woning			
392814	MORSSTRAAT	24		2312 BM	LEIDEN	DHV VMK / B	MORSSTRAAT		Gereed/gesaneerd	woning			
392815	MORSSTRAAT	26		2312 BM	LEIDEN	DHV VMK / B	MORSSTRAAT		Gereed/gesaneerd	woning			
392816	MORSSTRAAT	28		2312 BM	LEIDEN	DHV VMK / B	MORSSTRAAT		Gereed/gesaneerd	woning			
392817	MORSSTRAAT	30		2312 BM	LEIDEN	DHV VMK / B	MORSSTRAAT		Gereed/gesaneerd	woning			
392818	MORSSTRAAT	32		2312 BM	LEIDEN	DHV VMK / B	MORSSTRAAT		Gereed/gesaneerd	woning			
392819	MORSSTRAAT	34		2312 BM	LEIDEN	DHV VMK / B	MORSSTRAAT		Gereed/gesaneerd	woning			
392820	MORSSTRAAT	36		2312 BM	LEIDEN	DHV VMK / B	MORSSTRAAT		Gereed/gesaneerd	woning			
392821	MORSSTRAAT	38		2312 BM	LEIDEN	DHV VMK / B	MORSSTRAAT		Gereed/gesaneerd	woning			
392823	MORSSTRAAT	40		2312 BM	LEIDEN	DHV VMK / B	MORSSTRAAT		Gereed/gesaneerd	woning			
392824	MORSSTRAAT	40	A	2312 BM	LEIDEN	DHV VMK / B	MORSSTRAAT		Gereed/gesaneerd	woning			
392825	MORSSTRAAT	42		2312 BM	LEIDEN	DHV VMK / B	MORSSTRAAT		Gereed/gesaneerd	woning			
392826	MORSSTRAAT	44		2312 BM	LEIDEN	DHV VMK / B	MORSSTRAAT		Gereed/gesaneerd	woning			
392827	MORSSTRAAT	46		2312 BM	LEIDEN	DHV VMK / B	MORSSTRAAT		Gereed/gesaneerd	woning			
392828	MORSSTRAAT	48		2312 BM	LEIDEN	DHV VMK / B	MORSSTRAAT		Gereed/gesaneerd	woning			
392829	MORSSTRAAT	50		2312 BM	LEIDEN	DHV VMK / B	MORSSTRAAT		Gereed/gesaneerd	woning			
392830	MORSSTRAAT	52		2312 BM	LEIDEN	DHV VMK / B	MORSSTRAAT		Gereed/gesaneerd	woning			
392831	MORSSTRAAT	54		2312 BM	LEIDEN	DHV VMK / B	MORSSTRAAT		Gereed/gesaneerd	woning			
392832	MORSSTRAAT	56		2312 BM	LEIDEN	DHV VMK / B	MORSSTRAAT		Gereed/gesaneerd	woning			
392835	MORSSTRAAT	56	A	2312 BN	LEIDEN	DHV VMK / B	MORSSTRAAT		Gereed/gesaneerd	woning			
392836	MORSSTRAAT	58		2312 BN	LEIDEN	DHV VMK / B	MORSSTRAAT		Gereed/gesaneerd	woning			
392837	MORSSTRAAT	60		2312 BN	LEIDEN	DHV VMK / B	MORSSTRAAT		Gereed/gesaneerd	woning			
392838	MORSSTRAAT	60	A	2312 BN	LEIDEN	DHV VMK / B	MORSSTRAAT		Gereed/gesaneerd	woning			
392839	MORSSTRAAT	62		2312 BN	LEIDEN	DHV VMK / B	MORSSTRAAT		Gereed/gesaneerd	woning			
392840	MORSSTRAAT	62	A	2312 BN	LEIDEN	DHV VMK / B	MORSSTRAAT		Gereed/gesaneerd	woning			
221938	STEENSTRAAT	1		2312 BS	LEIDEN	B-lijst	STEENSTRAAT	56		woning			
46967	STEENSTRAAT	3	A	2312 BS	LEIDEN	A-lijst	STEENSTRAAT	57		woning			
46968	STEENSTRAAT	3	B	2312 BS	LEIDEN	A-lijst	STEENSTRAAT	57		woning			
46969	STEENSTRAAT	3	C	2312 BS	LEIDEN	A-lijst	STEENSTRAAT	57		woning			
46970	STEENSTRAAT	3	D	2312 BS	LEIDEN	A-lijst	STEENSTRAAT	57		woning			
46971	STEENSTRAAT	5		2312 BS	LEIDEN	A-lijst	STEENSTRAAT	57		woning			
46972	STEENSTRAAT	9		2312 BS	LEIDEN	A-lijst	STEENSTRAAT	57		woning			
46973	STEENSTRAAT	11		2312 BS	LEIDEN	A-lijst	STEENSTRAAT	57		woning			
46974	STEENSTRAAT	17		2312 BS	LEIDEN	A-lijst	STEENSTRAAT	57		woning			
46975	STEENSTRAAT	21		2312 BT	LEIDEN	A-lijst	STEENSTRAAT	57		woning			
46976	STEENSTRAAT	23		2312 BT	LEIDEN	A-lijst	STEENSTRAAT	57		woning			
46977	STEENSTRAAT	25		2312 BT	LEIDEN	A-lijst	STEENSTRAAT	57		woning			
46978	STEENSTRAAT	27		2312 BT	LEIDEN	A-lijst	STEENSTRAAT	57		woning			
46979	STEENSTRAAT	29	A	2312 BT	LEIDEN	A-lijst	STEENSTRAAT	57		woning			
46980	STEENSTRAAT	33		2312 BT	LEIDEN	A-lijst	STEENSTRAAT	57		woning			
46981	STEENSTRAAT	33	A	2312 BT	LEIDEN	A-lijst	STEENSTRAAT	57		woning			
46982	STEENSTRAAT	35	A	2312 BT	LEIDEN	A-lijst	STEENSTRAAT	57		woning			
46983	STEENSTRAAT	49	A	2312 BV	LEIDEN	A-lijst	STEENSTRAAT	57		woning			



- de gele kolommen zijn de registratiegegevens en NIET muteerbaar
 - de witte kolommen zijn in te vullen d.m.v een keuzemenu via de rechtermuisknop
 - U kunt meerdere cellen invullen door deze eerst met de linkermuisknop te selecteren.

Woning	Straat	Huisnr	Toev.	Postcode	Plaats	Project	Maatgevend	Geluidbet.	Status	Soort gebouw	Status gewijzigd	Gewijzigde maatregelkeuze	Opmerkingen
46984	STEENSTRAAT	51	A	2312 BV	LEIDEN	A-lijst	STEENSTRAAT	56		woning			
46985	STEENSTRAAT	55	A	2312 BV	LEIDEN	A-lijst	STEENSTRAAT	56		woning			
46986	STEENSTRAAT	57	A	2312 BV	LEIDEN	A-lijst	STEENSTRAAT	56		woning			
46987	STEENSTRAAT	6		2312 BW	LEIDEN	A-lijst	STEENSTRAAT	58		woning			
46988	STEENSTRAAT	8		2312 BW	LEIDEN	A-lijst	STEENSTRAAT	58		woning			
46989	STEENSTRAAT	10	A	2312 BW	LEIDEN	A-lijst	STEENSTRAAT	57		woning			
46990	STEENSTRAAT	12	A	2312 BW	LEIDEN	A-lijst	STEENSTRAAT	58		woning			
46991	STEENSTRAAT	14		2312 BW	LEIDEN	A-lijst	STEENSTRAAT	58		woning			
46992	STEENSTRAAT	18		2312 BW	LEIDEN	A-lijst	STEENSTRAAT	58		woning			
46993	STEENSTRAAT	20		2312 BW	LEIDEN	A-lijst	STEENSTRAAT	58		woning			
46994	STEENSTRAAT	22		2312 BW	LEIDEN	A-lijst	STEENSTRAAT	58		woning			
221947	2E BINNENVESTGRACHT	2		2312 BZ	LEIDEN	B-lijst	2E BINNENVESTGRACHT	57		woning	30 km/u		
221948	2E BINNENVESTGRACHT	3		2312 BZ	LEIDEN	B-lijst	2E BINNENVESTGRACHT	62		woning	30 km/u		
221949	2E BINNENVESTGRACHT	3	A	2312 BZ	LEIDEN	B-lijst	2E BINNENVESTGRACHT	61		woning	30 km/u		
221950	2E BINNENVESTGRACHT	4		2312 BZ	LEIDEN	B-lijst	2E BINNENVESTGRACHT	62		woning	30 km/u		
221951	2E BINNENVESTGRACHT	4	A	2312 BZ	LEIDEN	B-lijst	2E BINNENVESTGRACHT	61		woning	30 km/u		
221952	2E BINNENVESTGRACHT	5		2312 BZ	LEIDEN	B-lijst	2E BINNENVESTGRACHT	62		woning	30 km/u		
221953	2E BINNENVESTGRACHT	6		2312 BZ	LEIDEN	B-lijst	2E BINNENVESTGRACHT	62		woning	30 km/u		
221954	2E BINNENVESTGRACHT	7		2312 BZ	LEIDEN	B-lijst	2E BINNENVESTGRACHT	62		woning	30 km/u		
221955	2E BINNENVESTGRACHT	8		2312 BZ	LEIDEN	B-lijst	2E BINNENVESTGRACHT	62		woning	30 km/u		
221956	2E BINNENVESTGRACHT	8	A	2312 BZ	LEIDEN	B-lijst	2E BINNENVESTGRACHT	61		woning	30 km/u		
221957	2E BINNENVESTGRACHT	9		2312 BZ	LEIDEN	B-lijst	2E BINNENVESTGRACHT	62		woning	30 km/u		
221939	2E BINNENVESTGRACHT	10		2312 BZ	LEIDEN	B-lijst	2E BINNENVESTGRACHT	62		woning	30 km/u		
221940	2E BINNENVESTGRACHT	11		2312 BZ	LEIDEN	B-lijst	2E BINNENVESTGRACHT	62		woning	30 km/u		
221941	2E BINNENVESTGRACHT	12		2312 BZ	LEIDEN	B-lijst	2E BINNENVESTGRACHT	62		woning	30 km/u		
221942	2E BINNENVESTGRACHT	12	A	2312 BZ	LEIDEN	B-lijst	2E BINNENVESTGRACHT	61		woning	30 km/u		
221943	2E BINNENVESTGRACHT	13		2312 BZ	LEIDEN	B-lijst	2E BINNENVESTGRACHT	62		woning	30 km/u		
221944	2E BINNENVESTGRACHT	14		2312 BZ	LEIDEN	B-lijst	2E BINNENVESTGRACHT	62		woning	30 km/u		
221945	2E BINNENVESTGRACHT	14	A	2312 BZ	LEIDEN	B-lijst	2E BINNENVESTGRACHT	61		woning	30 km/u		
221946	2E BINNENVESTGRACHT	15		2312 BZ	LEIDEN	B-lijst	2E BINNENVESTGRACHT	62		woning	30 km/u		
221958	ST AAGTENSTRAAT	32		2312 CB	LEIDEN	A-lijst	NIEUWE BEESTENMARKT	61		woning			
46995	BEESTENMARKT	12		2312 CC	LEIDEN	A-lijst	NIEUWE BEESTENMARKT	60		woning			
46996	BEESTENMARKT	13		2312 CC	LEIDEN	A-lijst	NIEUWE BEESTENMARKT	62		woning			
46997	BEESTENMARKT	14		2312 CC	LEIDEN	A-lijst	NIEUWE BEESTENMARKT	63		woning			
221959	TURFMARKT	2	A	2312 CD	LEIDEN	B-lijst	TURFMARKT	65		woning			
221960	TURFMARKT	3		2312 CD	LEIDEN	B-lijst	TURFMARKT	65		woning			
221961	TURFMARKT	4		2312 CD	LEIDEN	B-lijst	TURFMARKT	65		woning			
221962	TURFMARKT	5	A	2312 CD	LEIDEN	B-lijst	TURFMARKT	65		woning			
221967	TURFMARKT	7		2312 CE	LEIDEN	B-lijst	TURFMARKT	65		woning			
221968	TURFMARKT	8		2312 CE	LEIDEN	B-lijst	TURFMARKT	65		woning			
221969	TURFMARKT	9		2312 CE	LEIDEN	B-lijst	TURFMARKT	65		woning			
221970	TURFMARKT	9	A	2312 CE	LEIDEN	B-lijst	TURFMARKT	65		woning			
221963	TURFMARKT	10		2312 CE	LEIDEN	B-lijst	TURFMARKT	65		woning			
221964	TURFMARKT	10	A	2312 CE	LEIDEN	B-lijst	TURFMARKT	65		woning			
221965	TURFMARKT	12		2312 CE	LEIDEN	B-lijst	TURFMARKT	65		woning			
221966	TURFMARKT	12	A	2312 CE	LEIDEN	B-lijst	TURFMARKT	65		woning			
221974	NIEUWE BEESTENMARKT	1	A	2312 CG	LEIDEN	B-lijst	NIEUWE BEESTENMARKT	60		woning			
221976	NIEUWE BEESTENMARKT	3		2312 CG	LEIDEN	B-lijst	NIEUWE BEESTENMARKT	60		woning			
221977	NIEUWE BEESTENMARKT	3	B	2312 CG	LEIDEN	B-lijst	NIEUWE BEESTENMARKT	60		woning			
221978	NIEUWE BEESTENMARKT	5		2312 CG	LEIDEN	B-lijst	NIEUWE BEESTENMARKT	60		woning			
221979	NIEUWE BEESTENMARKT	7		2312 CG	LEIDEN	B-lijst	NIEUWE BEESTENMARKT	60		woning			
221971	NIEUWE BEESTENMARKT	13		2312 CG	LEIDEN	B-lijst	NIEUWE BEESTENMARKT	60		woning			
221972	NIEUWE BEESTENMARKT	17		2312 CG	LEIDEN	B-lijst	NIEUWE BEESTENMARKT	60		woning			
221973	NIEUWE BEESTENMARKT	19		2312 CG	LEIDEN	B-lijst	NIEUWE BEESTENMARKT	60		woning			
221975	NIEUWE BEESTENMARKT	23		2312 CG	LEIDEN	B-lijst	NIEUWE BEESTENMARKT	60		woning			
221988	NIEUWE BEESTENMARKT	4		2312 CH	LEIDEN	B-lijst	NIEUWE BEESTENMARKT	62		woning			
221989	NIEUWE BEESTENMARKT	6		2312 CH	LEIDEN	B-lijst	NIEUWE BEESTENMARKT	62		woning			
221980	NIEUWE BEESTENMARKT	10		2312 CH	LEIDEN	B-lijst	NIEUWE BEESTENMARKT	62		woning			
221981	NIEUWE BEESTENMARKT	14	A	2312 CH	LEIDEN	B-lijst	NIEUWE BEESTENMARKT	62		woning			
221982	NIEUWE BEESTENMARKT	16		2312 CH	LEIDEN	B-lijst	NIEUWE BEESTENMARKT	62		woning			
221983	NIEUWE BEESTENMARKT	18		2312 CH	LEIDEN	B-lijst	NIEUWE BEESTENMARKT	62		woning			




BUREAU SANERING VERKEERSLAWAI
 Postbus 97, 3440 AB WOERDEN
 tel. 0348-487450
 Gemeente Leiden



- de gele kolommen zijn de registratiegegevens en NIET muteerbaar
 - de witte kolommen zijn in te vullen d.m.v een keuzemenu via de rechtermuisknop
 - U kunt meerdere cellen invullen door deze eerst met de linkermuisknop te selecteren.

Woning	Straat	Huisnr	Toev.	Postcode	Plaats	Project	Maatgevend	Geluidbet.	Status	Soort gebouw	Status gewijzigd	Gewijzigde maatregelkeuze	Opmerkingen
221984	NIEUWE BEESTENMARKT	20	A	2312 CH	LEIDEN	B-lijst	NIEUWE BEESTENMARKT	62		woning			
221985	NIEUWE BEESTENMARKT	26		2312 CH	LEIDEN	B-lijst	NIEUWE BEESTENMARKT	62		woning			
221986	NIEUWE BEESTENMARKT	30		2312 CH	LEIDEN	B-lijst	NIEUWE BEESTENMARKT	62		woning			
221987	NIEUWE BEESTENMARKT	32		2312 CH	LEIDEN	B-lijst	NIEUWE BEESTENMARKT	62		woning			
46998	LAMMERMARKT	43	A	2312 CM	LEIDEN	A-lijst	LAMMERMARKT	65		woning			
46999	LAMMERMARKT	45		2312 CM	LEIDEN	A-lijst	LAMMERMARKT	65		woning			
47000	LAMMERMARKT	47		2312 CM	LEIDEN	A-lijst	LAMMERMARKT	66		woning			
47001	LAMMERMARKT	49		2312 CM	LEIDEN	A-lijst	LAMMERMARKT	66		woning			
47002	LAMMERMARKT	51		2312 CM	LEIDEN	A-lijst	LAMMERMARKT	66		woning			
47003	LAMMERMARKT	53		2312 CM	LEIDEN	A-lijst	LAMMERMARKT	66		woning			
47004	LAMMERMARKT	55		2312 CM	LEIDEN	A-lijst	LAMMERMARKT	66		woning			
47005	LAMMERMARKT	65		2312 CM	LEIDEN	A-lijst	LAMMERMARKT	66		woning			
47006	LAMMERMARKT	67		2312 CM	LEIDEN	A-lijst	LAMMERMARKT	66		woning			
222005	KLOKPOORT	4		2312 CX	LEIDEN	B-lijst	KLOKPOORT	66		woning			
222015	KLOKPOORT	6		2312 CX	LEIDEN	B-lijst	KLOKPOORT	66		woning			
222016	KLOKPOORT	8		2312 CX	LEIDEN	B-lijst	KLOKPOORT	66		woning			
221990	KLOKPOORT	10		2312 CX	LEIDEN	B-lijst	KLOKPOORT	65		woning			
221991	KLOKPOORT	12		2312 CX	LEIDEN	B-lijst	KLOKPOORT	66		woning			
221992	KLOKPOORT	14		2312 CX	LEIDEN	B-lijst	KLOKPOORT	66		woning			
221993	KLOKPOORT	16		2312 CX	LEIDEN	B-lijst	KLOKPOORT	65		woning			
221994	KLOKPOORT	18		2312 CX	LEIDEN	B-lijst	KLOKPOORT	64		woning			
221995	KLOKPOORT	20		2312 CX	LEIDEN	B-lijst	KLOKPOORT	65		woning			
221996	KLOKPOORT	22		2312 CX	LEIDEN	B-lijst	KLOKPOORT	65		woning			
221997	KLOKPOORT	24		2312 CX	LEIDEN	B-lijst	KLOKPOORT	66		woning			
221998	KLOKPOORT	26		2312 CX	LEIDEN	B-lijst	KLOKPOORT	64		woning			
221999	KLOKPOORT	28		2312 CX	LEIDEN	B-lijst	KLOKPOORT	65		woning			
222000	KLOKPOORT	30		2312 CX	LEIDEN	B-lijst	KLOKPOORT	65		woning			
222001	KLOKPOORT	32		2312 CX	LEIDEN	B-lijst	KLOKPOORT	66		woning			
222002	KLOKPOORT	34		2312 CX	LEIDEN	B-lijst	KLOKPOORT	64		woning			
222003	KLOKPOORT	36		2312 CX	LEIDEN	B-lijst	KLOKPOORT	65		woning			
222004	KLOKPOORT	38		2312 CX	LEIDEN	B-lijst	KLOKPOORT	65		woning			
222006	KLOKPOORT	40		2312 CX	LEIDEN	B-lijst	KLOKPOORT	66		woning			
222007	KLOKPOORT	42		2312 CX	LEIDEN	B-lijst	KLOKPOORT	64		woning			
222008	KLOKPOORT	44		2312 CX	LEIDEN	B-lijst	KLOKPOORT	65		woning			
222009	KLOKPOORT	46		2312 CX	LEIDEN	B-lijst	KLOKPOORT	65		woning			
222010	KLOKPOORT	48		2312 CX	LEIDEN	B-lijst	KLOKPOORT	66		woning			
222011	KLOKPOORT	50		2312 CX	LEIDEN	B-lijst	KLOKPOORT	66		woning			
222012	KLOKPOORT	52		2312 CX	LEIDEN	B-lijst	KLOKPOORT	65		woning			
222013	KLOKPOORT	54		2312 CX	LEIDEN	B-lijst	KLOKPOORT	65		woning			
222014	KLOKPOORT	56		2312 CX	LEIDEN	B-lijst	KLOKPOORT	64		woning			
47007	PRINSESSEKADE	1		2312 DA	LEIDEN	A-lijst	PRINSESSEKADE	64		woning			
47008	PRINSESSEKADE	2		2312 DA	LEIDEN	A-lijst	PRINSESSEKADE	64		woning			
47009	PRINSESSEKADE	3		2312 DA	LEIDEN	A-lijst	PRINSESSEKADE	64		woning			
47010	PRINSESSEKADE	4		2312 DA	LEIDEN	A-lijst	PRINSESSEKADE	64		woning			
47011	APOTHEKERSDIJK	1		2312 DC	LEIDEN	A-lijst	PRINSESSEKADE	64		woning			
222027	APOTHEKERSDIJK	2		2312 DC	LEIDEN	B-lijst	APOTHEKERSDIJK	61		woning			
222029	APOTHEKERSDIJK	3		2312 DC	LEIDEN	B-lijst	APOTHEKERSDIJK	61		woning			
222030	APOTHEKERSDIJK	4		2312 DC	LEIDEN	B-lijst	APOTHEKERSDIJK	61		woning			
222031	APOTHEKERSDIJK	5		2312 DC	LEIDEN	B-lijst	APOTHEKERSDIJK	61		woning			
222032	APOTHEKERSDIJK	7		2312 DC	LEIDEN	B-lijst	APOTHEKERSDIJK	61		woning			
222033	APOTHEKERSDIJK	8		2312 DC	LEIDEN	B-lijst	APOTHEKERSDIJK	61		woning			
222034	APOTHEKERSDIJK	9		2312 DC	LEIDEN	B-lijst	APOTHEKERSDIJK	61		woning			
222017	APOTHEKERSDIJK	10		2312 DC	LEIDEN	B-lijst	APOTHEKERSDIJK	61		woning			
222018	APOTHEKERSDIJK	11		2312 DC	LEIDEN	B-lijst	APOTHEKERSDIJK	61		woning			
222019	APOTHEKERSDIJK	12		2312 DC	LEIDEN	B-lijst	APOTHEKERSDIJK	61		woning			
222020	APOTHEKERSDIJK	13		2312 DC	LEIDEN	B-lijst	APOTHEKERSDIJK	61		woning			
222021	APOTHEKERSDIJK	14		2312 DC	LEIDEN	B-lijst	APOTHEKERSDIJK	61		woning			
222022	APOTHEKERSDIJK	15		2312 DC	LEIDEN	B-lijst	APOTHEKERSDIJK	61		woning			
222023	APOTHEKERSDIJK	16		2312 DC	LEIDEN	B-lijst	APOTHEKERSDIJK	61		woning			
222024	APOTHEKERSDIJK	17		2312 DC	LEIDEN	B-lijst	APOTHEKERSDIJK	61		woning			
222025	APOTHEKERSDIJK	18		2312 DC	LEIDEN	B-lijst	APOTHEKERSDIJK	61		woning			




BUREAU SANERING VERKEERSLAWAAÏ
 Postbus 97, 3440 AB WOERDEN
 tel. 0348-487450
 Gemeente Leiden



- de gele kolommen zijn de registratiegegevens en NIET muteerbaar
 - de witte kolommen zijn in te vullen d.m.v een keuzemenu via de rechtermuisknop
 - U kunt meerdere cellen invullen door deze eerst met de linkermuisknop te selecteren.

Woning	Straat	Huisnr	Toev.	Postcode	Plaats	Project	Maatgevend	Geluidbet.	Status	Soort gebouw	Status gewijzigd	Gewijzigde maatregelkeuze	Opmerkingen
222026	APOTHEKERSDIJK	19		2312 DC	LEIDEN	B-lijst	APOTHEKERSDIJK	61		woning			
222028	APOTHEKERSDIJK	20		2312 DC	LEIDEN	B-lijst	APOTHEKERSDIJK	61		woning			
222035	APOTHEKERSDIJK	21		2312 DD	LEIDEN	B-lijst	APOTHEKERSDIJK	61		woning			
222036	APOTHEKERSDIJK	22		2312 DD	LEIDEN	B-lijst	APOTHEKERSDIJK	61		woning			
222037	APOTHEKERSDIJK	23		2312 DD	LEIDEN	B-lijst	APOTHEKERSDIJK	61		woning			
222038	APOTHEKERSDIJK	24		2312 DD	LEIDEN	B-lijst	APOTHEKERSDIJK	61		woning			
222039	APOTHEKERSDIJK	25		2312 DD	LEIDEN	B-lijst	APOTHEKERSDIJK	61		woning			
222040	APOTHEKERSDIJK	25	A	2312 DD	LEIDEN	B-lijst	APOTHEKERSDIJK	61		woning			
222041	APOTHEKERSDIJK	26		2312 DD	LEIDEN	B-lijst	APOTHEKERSDIJK	61		woning			
222042	APOTHEKERSDIJK	26	B	2312 DD	LEIDEN	B-lijst	APOTHEKERSDIJK	61		woning			
222043	APOTHEKERSDIJK	27		2312 DD	LEIDEN	B-lijst	APOTHEKERSDIJK	61		woning			
222044	APOTHEKERSDIJK	28		2312 DD	LEIDEN	B-lijst	APOTHEKERSDIJK	61		woning			
222045	APOTHEKERSDIJK	29		2312 DD	LEIDEN	B-lijst	APOTHEKERSDIJK	61		woning			
222046	APOTHEKERSDIJK	30		2312 DD	LEIDEN	B-lijst	APOTHEKERSDIJK	61		woning			
222047	APOTHEKERSDIJK	31		2312 DD	LEIDEN	B-lijst	APOTHEKERSDIJK	61		woning			
222048	APOTHEKERSDIJK	32		2312 DD	LEIDEN	B-lijst	APOTHEKERSDIJK	61		woning			
222049	APOTHEKERSDIJK	32	A	2312 DD	LEIDEN	B-lijst	APOTHEKERSDIJK	61		woning			
222050	APOTHEKERSDIJK	33		2312 DD	LEIDEN	B-lijst	APOTHEKERSDIJK	61		woning			
222051	APOTHEKERSDIJK	34		2312 DD	LEIDEN	B-lijst	APOTHEKERSDIJK	61		woning			
222052	APOTHEKERSDIJK	35		2312 DD	LEIDEN	B-lijst	APOTHEKERSDIJK	61		woning			
222053	APOTHEKERSDIJK	36		2312 DD	LEIDEN	B-lijst	APOTHEKERSDIJK	61		woning			
222054	APOTHEKERSDIJK	37		2312 DD	LEIDEN	B-lijst	APOTHEKERSDIJK	61		woning			
222055	APOTHEKERSDIJK	101		2312 DE	LEIDEN	B-lijst	APOTHEKERSDIJK	61		woning			
222056	APOTHEKERSDIJK	101	A	2312 DE	LEIDEN	B-lijst	APOTHEKERSDIJK	61		woning			
222057	APOTHEKERSDIJK	102		2312 DE	LEIDEN	B-lijst	APOTHEKERSDIJK	61		woning			
222058	APOTHEKERSDIJK	102	A	2312 DE	LEIDEN	B-lijst	APOTHEKERSDIJK	62		woning			
222059	APOTHEKERSDIJK	103		2312 DE	LEIDEN	B-lijst	APOTHEKERSDIJK	61		woning			
222060	APOTHEKERSDIJK	103	A	2312 DE	LEIDEN	B-lijst	APOTHEKERSDIJK	61		woning			
222061	APOTHEKERSDIJK	103	B	2312 DE	LEIDEN	B-lijst	APOTHEKERSDIJK	61		woning			
222062	APOTHEKERSDIJK	103	C	2312 DE	LEIDEN	B-lijst	APOTHEKERSDIJK	59		woning			
222063	APOTHEKERSDIJK	103	D	2312 DE	LEIDEN	B-lijst	APOTHEKERSDIJK	59		woning			
222064	APOTHEKERSDIJK	103	E	2312 DE	LEIDEN	B-lijst	APOTHEKERSDIJK	58		woning			
222065	APOTHEKERSDIJK	104		2312 DE	LEIDEN	B-lijst	APOTHEKERSDIJK	61		woning			
222066	APOTHEKERSDIJK	104	A	2312 DE	LEIDEN	B-lijst	APOTHEKERSDIJK	61		woning			
222067	APOTHEKERSDIJK	104	B	2312 DE	LEIDEN	B-lijst	APOTHEKERSDIJK	61		woning			
222068	APOTHEKERSDIJK	104	C	2312 DE	LEIDEN	B-lijst	APOTHEKERSDIJK	61		woning			
222069	APOTHEKERSDIJK	104	D	2312 DE	LEIDEN	B-lijst	APOTHEKERSDIJK	61		woning			
222070	APOTHEKERSDIJK	104	E	2312 DE	LEIDEN	B-lijst	APOTHEKERSDIJK	61		woning			
222071	APOTHEKERSDIJK	105		2312 DE	LEIDEN	B-lijst	APOTHEKERSDIJK	61		woning			
222072	APOTHEKERSDIJK	105	A	2312 DE	LEIDEN	B-lijst	APOTHEKERSDIJK	59		woning			
222073	APOTHEKERSDIJK	106		2312 DE	LEIDEN	B-lijst	APOTHEKERSDIJK	61		woning			
222074	APOTHEKERSDIJK	106	A	2312 DE	LEIDEN	B-lijst	APOTHEKERSDIJK	61		woning			
222075	APOTHEKERSDIJK	107		2312 DE	LEIDEN	B-lijst	APOTHEKERSDIJK	61		woning			
222076	APOTHEKERSDIJK	107	A	2312 DE	LEIDEN	B-lijst	APOTHEKERSDIJK	61		woning			
222077	APOTHEKERSDIJK	107	B	2312 DE	LEIDEN	B-lijst	APOTHEKERSDIJK	59		woning			
222078	APOTHEKERSDIJK	108		2312 DE	LEIDEN	B-lijst	APOTHEKERSDIJK	61		woning			
222079	APOTHEKERSDIJK	109		2312 DE	LEIDEN	B-lijst	APOTHEKERSDIJK	61		woning			
222080	APOTHEKERSDIJK	109	A	2312 DE	LEIDEN	B-lijst	APOTHEKERSDIJK	59		woning			
222081	APOTHEKERSDIJK	110		2312 DE	LEIDEN	B-lijst	APOTHEKERSDIJK	61		woning			
222082	APOTHEKERSDIJK	111		2312 DE	LEIDEN	B-lijst	APOTHEKERSDIJK	61		woning			
222083	APOTHEKERSDIJK	111	A	2312 DE	LEIDEN	B-lijst	APOTHEKERSDIJK	61		woning			
222084	APOTHEKERSDIJK	112		2312 DE	LEIDEN	B-lijst	APOTHEKERSDIJK	61		woning			
222085	APOTHEKERSDIJK	113		2312 DE	LEIDEN	B-lijst	APOTHEKERSDIJK	61		woning			
222086	APOTHEKERSDIJK	114		2312 DE	LEIDEN	B-lijst	APOTHEKERSDIJK	61		woning			
222087	APOTHEKERSDIJK	115		2312 DE	LEIDEN	B-lijst	APOTHEKERSDIJK	61		woning			
222088	APOTHEKERSDIJK	116		2312 DE	LEIDEN	B-lijst	APOTHEKERSDIJK	61		woning			
222089	APOTHEKERSDIJK	116	A	2312 DE	LEIDEN	B-lijst	APOTHEKERSDIJK	59		woning			
222090	STILLE MARE	9		2312 DH	LEIDEN	B-lijst	APOTHEKERSDIJK	62		woning			
47012	HAARLEMMERWEG	77		2312 DL	LEIDEN	Raallijst	501044775	72		woning			
47013	HAARLEMMERWEG	79		2312 DL	LEIDEN	Raallijst	501044775	70		woning			
222091	HAARLEMMERSTRAAT	257		2312 DS	LEIDEN	B-lijst	PELIKAANSTRAAT	62		woning			




BUREAU SANERING VERKEERSLAWAI
 Postbus 97, 3440 AB WOERDEN
 tel. 0348-487450
 Gemeente Leiden



- de gele kolommen zijn de registratiegegevens en NIET muteerbaar
 - de witte kolommen zijn in te vullen d.m.v een keuzemenu via de rechtermuisknop
 - U kunt meerdere cellen invullen door deze eerst met de linkermuisknop te selecteren.

Woning	Straat	Huisnr	Toev.	Postcode	Plaats	Project	Maatgevend	Geluidbet.	Status	Soort gebouw	Status gewijzigd	Gewijzigde maatregelkeuze	Opmerkingen
222092	HAARLEMMERSTRAAT	259		2312 DT	LEIDEN	B-lijst	PELIKAANSTRAAT	63		woning			
222093	HAARLEMMERSTRAAT	261		2312 DT	LEIDEN	B-lijst	PELIKAANSTRAAT	63		woning			
222094	HAARLEMMERSTRAAT	263		2312 DT	LEIDEN	B-lijst	PELIKAANSTRAAT	63		woning			
222095	HAARLEMMERSTRAAT	267	A	2312 DT	LEIDEN	B-lijst	PELIKAANSTRAAT	60		woning			
222096	HAARLEMMERSTRAAT	267	B	2312 DT	LEIDEN	B-lijst	PELIKAANSTRAAT	60		woning			
222098	PELIKAANSTRAAT	2		2312 DW	LEIDEN	B-lijst	PELIKAANSTRAAT	63		woning			
222101	PELIKAANSTRAAT	4		2312 DW	LEIDEN	B-lijst	PELIKAANSTRAAT	62		woning			
222097	PELIKAANSTRAAT	17		2312 DW	LEIDEN	B-lijst	PELIKAANSTRAAT	62		woning			
222099	PELIKAANSTRAAT	27		2312 DW	LEIDEN	B-lijst	PELIKAANSTRAAT	65		woning			
222100	PELIKAANSTRAAT	27	A	2312 DW	LEIDEN	B-lijst	PELIKAANSTRAAT	65		woning			
222109	PELIKAANHOF	3		2312 EA	LEIDEN	B-lijst	PELIKAANSTRAAT	64		woning			
222110	PELIKAANHOF	4		2312 EA	LEIDEN	B-lijst	PELIKAANSTRAAT	64		woning			
222111	PELIKAANHOF	7		2312 EA	LEIDEN	B-lijst	PELIKAANSTRAAT	64		woning			
222112	PELIKAANHOF	8		2312 EA	LEIDEN	B-lijst	PELIKAANSTRAAT	64		woning			
222113	PELIKAANHOF	9		2312 EA	LEIDEN	B-lijst	PELIKAANSTRAAT	64		woning			
222102	PELIKAANHOF	10		2312 EA	LEIDEN	B-lijst	PELIKAANSTRAAT	64		woning			
222103	PELIKAANHOF	11		2312 EA	LEIDEN	B-lijst	PELIKAANSTRAAT	64		woning			
222104	PELIKAANHOF	15		2312 EA	LEIDEN	B-lijst	PELIKAANSTRAAT	63		woning			
222105	PELIKAANHOF	16		2312 EA	LEIDEN	B-lijst	PELIKAANSTRAAT	63		woning			
222106	PELIKAANHOF	17		2312 EA	LEIDEN	B-lijst	PELIKAANSTRAAT	63		woning			
222107	PELIKAANHOF	18		2312 EA	LEIDEN	B-lijst	PELIKAANSTRAAT	63		woning			
222108	PELIKAANHOF	19		2312 EA	LEIDEN	B-lijst	PELIKAANSTRAAT	63		woning			
222114	PELIKAANHOF	23		2312 EB	LEIDEN	B-lijst	PELIKAANSTRAAT	63		woning			
222115	PELIKAANHOF	24		2312 EB	LEIDEN	B-lijst	PELIKAANSTRAAT	63		woning			
222116	PELIKAANHOF	25		2312 EB	LEIDEN	B-lijst	PELIKAANSTRAAT	63		woning			
222117	PELIKAANHOF	26		2312 EB	LEIDEN	B-lijst	PELIKAANSTRAAT	63		woning			
222118	PELIKAANHOF	27		2312 EB	LEIDEN	B-lijst	PELIKAANSTRAAT	63		woning			
222119	PELIKAANHOF	31		2312 EB	LEIDEN	B-lijst	PELIKAANSTRAAT	62		woning			
222120	PELIKAANHOF	32		2312 EB	LEIDEN	B-lijst	PELIKAANSTRAAT	62		woning			
222121	PELIKAANHOF	33		2312 EB	LEIDEN	B-lijst	PELIKAANSTRAAT	62		woning			
222122	PELIKAANHOF	34		2312 EB	LEIDEN	B-lijst	PELIKAANSTRAAT	62		woning			
222123	PELIKAANHOF	35		2312 EB	LEIDEN	B-lijst	PELIKAANSTRAAT	62		woning			
222124	PELIKAANHOF	39		2312 EB	LEIDEN	B-lijst	PELIKAANSTRAAT	62		woning			
222125	PELIKAANHOF	40		2312 EB	LEIDEN	B-lijst	PELIKAANSTRAAT	62		woning			
222126	PELIKAANHOF	41		2312 EB	LEIDEN	B-lijst	PELIKAANSTRAAT	62		woning			
222127	PELIKAANHOF	42		2312 EB	LEIDEN	B-lijst	PELIKAANSTRAAT	62		woning			
222128	PELIKAANHOF	43		2312 EB	LEIDEN	B-lijst	PELIKAANSTRAAT	62		woning			
222129	PELIKAANHOF	44		2312 EB	LEIDEN	B-lijst	PELIKAANSTRAAT	61		woning			
222130	PELIKAANHOF	45		2312 EB	LEIDEN	B-lijst	PELIKAANSTRAAT	61		woning			
222131	PELIKAANHOF	139		2312 EH	LEIDEN	B-lijst	PELIKAANSTRAAT	62		woning			
222132	PELIKAANHOF	140		2312 EH	LEIDEN	B-lijst	PELIKAANSTRAAT	62		woning			
222133	PELIKAANHOF	141		2312 EH	LEIDEN	B-lijst	PELIKAANSTRAAT	62		woning			
222134	PELIKAANHOF	142		2312 EH	LEIDEN	B-lijst	PELIKAANSTRAAT	62		woning			
222135	PELIKAANHOF	143		2312 EH	LEIDEN	B-lijst	PELIKAANSTRAAT	62		woning			
222136	PELIKAANHOF	146		2312 EH	LEIDEN	B-lijst	PELIKAANSTRAAT	62		woning			
222137	PELIKAANHOF	147		2312 EH	LEIDEN	B-lijst	PELIKAANSTRAAT	62		woning			
222138	PELIKAANHOF	148		2312 EH	LEIDEN	B-lijst	PELIKAANSTRAAT	62		woning			
222139	PELIKAANHOF	149		2312 EH	LEIDEN	B-lijst	PELIKAANSTRAAT	62		woning			
222140	PELIKAANHOF	150		2312 EH	LEIDEN	B-lijst	PELIKAANSTRAAT	62		woning			
222141	PELIKAANHOF	153		2312 EJ	LEIDEN	B-lijst	PELIKAANSTRAAT	62		woning			
222142	PELIKAANHOF	154		2312 EJ	LEIDEN	B-lijst	PELIKAANSTRAAT	62		woning			
222143	PELIKAANHOF	155		2312 EJ	LEIDEN	B-lijst	PELIKAANSTRAAT	62		woning			
222144	PELIKAANHOF	156		2312 EJ	LEIDEN	B-lijst	PELIKAANSTRAAT	62		woning			
222145	PELIKAANHOF	157		2312 EJ	LEIDEN	B-lijst	PELIKAANSTRAAT	62		woning			
222146	PELIKAANHOF	159		2312 EJ	LEIDEN	B-lijst	PELIKAANSTRAAT	62		woning			
222147	PELIKAANHOF	160		2312 EJ	LEIDEN	B-lijst	PELIKAANSTRAAT	62		woning			
222148	PELIKAANHOF	161		2312 EJ	LEIDEN	B-lijst	PELIKAANSTRAAT	62		woning			
222149	PELIKAANHOF	162		2312 EJ	LEIDEN	B-lijst	PELIKAANSTRAAT	62		woning			
222150	PELIKAANHOF	163		2312 EJ	LEIDEN	B-lijst	PELIKAANSTRAAT	62		woning			
222151	PELIKAANHOF	164		2312 EJ	LEIDEN	B-lijst	PELIKAANSTRAAT	61		woning			
222152	PELIKAANHOF	165		2312 EJ	LEIDEN	B-lijst	PELIKAANSTRAAT	61		woning			



BUREAU SANERING VERKEERSLAWAI
 Postbus 97, 3440 AB WOERDEN
 tel. 0348-487450
 Gemeente Leiden




- de gele kolommen zijn de registratiegegevens en NIET muteerbaar
 - de witte kolommen zijn in te vullen d.m.v een keuzemenu via de rechtermuisknop
 - U kunt meerdere cellen invullen door deze eerst met de linkermuisknop te selecteren.

Woning	Straat	Huisnr.	Toev.	Postcode	Plaats	Project	Maatgevend	Geluidbet.	Status	Soort gebouw	Status gewijzigd	Gewijzigde maatregelkeuze	Opmerkingen
222153	PELIKAANHOF	166		2312 EJ	LEIDEN	B-lijst	PELIKAANSTRAAT	61		woning			
222154	PELIKAANHOF	168		2312 EJ	LEIDEN	B-lijst	PELIKAANSTRAAT	61		woning			
222155	PELIKAANHOF	169		2312 EJ	LEIDEN	B-lijst	PELIKAANSTRAAT	61		woning			
387687	MORSSNGL	195		2312 EX	LEIDEN	DHV Rail / O	SPOOR			woning			
387688	MORSSNGL	197		2312 EX	LEIDEN	DHV Rail / O	SPOOR			woning			
387689	MORSSNGL	199		2312 EX	LEIDEN	DHV Rail / O	SPOOR			woning			
387690	MORSSNGL	201		2312 EX	LEIDEN	DHV Rail / O	SPOOR			woning			
387691	MORSSNGL	203		2312 EX	LEIDEN	DHV Rail / O	SPOOR			woning			
387692	MORSSNGL	205		2312 EX	LEIDEN	DHV Rail / O	SPOOR			woning			
387693	MORSSNGL	207		2312 EX	LEIDEN	DHV Rail / O	SPOOR			woning			
387694	MORSSNGL	209		2312 EX	LEIDEN	DHV Rail / O	SPOOR			woning			
387695	MORSSNGL	211		2312 EX	LEIDEN	DHV Rail / O	SPOOR			woning			
387696	MORSSNGL	213		2312 EX	LEIDEN	DHV Rail / O	SPOOR			woning			
387697	MORSSNGL	215		2312 EX	LEIDEN	DHV Rail / O	SPOOR			woning			
387698	MORSSNGL	217		2312 EX	LEIDEN	DHV Rail / O	SPOOR			woning			
387699	MORSSNGL	219		2312 EX	LEIDEN	DHV Rail / O	SPOOR			woning			
387700	MORSSNGL	221		2312 EX	LEIDEN	DHV Rail / O	SPOOR			woning			
387701	MORSSNGL	223		2312 EX	LEIDEN	DHV Rail / O	SPOOR			woning			
387702	MORSSNGL	225		2312 EX	LEIDEN	DHV Rail / O	SPOOR			woning			
387703	MORSSNGL	227		2312 EX	LEIDEN	DHV Rail / O	SPOOR			woning			
387704	MORSSNGL	229		2312 EX	LEIDEN	DHV Rail / O	SPOOR			woning			
387705	MORSSNGL	231		2312 EX	LEIDEN	DHV Rail / O	SPOOR			woning			
387706	MORSSNGL	233		2312 EX	LEIDEN	DHV Rail / O	SPOOR			woning			
387707	MORSSNGL	235		2312 EX	LEIDEN	DHV Rail / O	SPOOR			woning			
387708	MORSSNGL	237		2312 EX	LEIDEN	DHV Rail / O	SPOOR			woning			
387709	MORSSNGL	239		2312 EX	LEIDEN	DHV Rail / O	SPOOR			woning			
387710	MORSSNGL	241		2312 EX	LEIDEN	DHV Rail / O	SPOOR			woning			
387711	MORSSNGL	243		2312 EX	LEIDEN	DHV Rail / O	SPOOR			woning			
387712	MORSSNGL	245		2312 EZ	LEIDEN	DHV Rail / O	SPOOR			woning			
387713	MORSSNGL	247		2312 EZ	LEIDEN	DHV Rail / O	SPOOR			woning			
387714	MORSSNGL	249		2312 EZ	LEIDEN	DHV Rail / O	SPOOR			woning			
387715	MORSSNGL	251		2312 EZ	LEIDEN	DHV Rail / O	SPOOR			woning			
387716	MORSSNGL	253		2312 EZ	LEIDEN	DHV Rail / O	SPOOR			woning			
387717	MORSSNGL	255		2312 EZ	LEIDEN	DHV Rail / O	SPOOR			woning			
387718	MORSSNGL	257		2312 EZ	LEIDEN	DHV Rail / O	SPOOR			woning			
387719	MORSSNGL	259		2312 EZ	LEIDEN	DHV Rail / O	SPOOR			woning			
387720	MORSSNGL	261		2312 EZ	LEIDEN	DHV Rail / O	SPOOR			woning			
387721	MORSSNGL	263		2312 EZ	LEIDEN	DHV Rail / O	SPOOR			woning			
387722	MORSSNGL	265		2312 EZ	LEIDEN	DHV Rail / O	SPOOR			woning			
387723	MORSSNGL	267		2312 EZ	LEIDEN	DHV Rail / O	SPOOR			woning			
387724	MORSSNGL	269		2312 EZ	LEIDEN	DHV Rail / O	SPOOR			woning			
387725	MORSSNGL	271		2312 EZ	LEIDEN	DHV Rail / O	SPOOR			woning			
387726	MORSSNGL	273		2312 EZ	LEIDEN	DHV Rail / O	SPOOR			woning			
387727	MORSSNGL	275		2312 EZ	LEIDEN	DHV Rail / O	SPOOR			woning			
387728	MORSSNGL	277		2312 EZ	LEIDEN	DHV Rail / O	SPOOR			woning			
387729	MORSSNGL	279		2312 EZ	LEIDEN	DHV Rail / O	SPOOR			woning			
387730	MORSSNGL	281		2312 EZ	LEIDEN	DHV Rail / O	SPOOR			woning			
387731	MORSSNGL	283		2312 EZ	LEIDEN	DHV Rail / O	SPOOR			woning			
387732	MORSSNGL	285		2312 EZ	LEIDEN	DHV Rail / O	SPOOR			woning			
387733	MORSSNGL	287		2312 EZ	LEIDEN	DHV Rail / O	SPOOR			woning			
387734	MORSSNGL	289		2312 EZ	LEIDEN	DHV Rail / O	SPOOR			woning			
222156	HAARLEMMERSTRAAT	2		2312 GA	LEIDEN	B-lijst	TURFMARKT	65		woning			
47014	HAARLEMMERWEG	78		2312 GD	LEIDEN	Raailijst	501044775	70		woning			
47015	HAARLEMMERWEG	80		2312 GD	LEIDEN	Raailijst	501044775	69		woning			
222157	HAARLEMMERSTRAAT	236	A	2312 GK	LEIDEN	B-lijst	PELIKAANSTRAAT	63		woning			
222158	LEGE WERFSTEEG	15		2312 GW	LEIDEN	B-lijst	PELIKAANSTRAAT	63		woning			
222159	LEGE WERFSTEEG	17		2312 GW	LEIDEN	B-lijst	PELIKAANSTRAAT	63		woning			
222160	LEGE WERFSTEEG	19		2312 GW	LEIDEN	B-lijst	PELIKAANSTRAAT	63		woning			
222161	LEGE WERFSTEEG	21		2312 GW	LEIDEN	B-lijst	PELIKAANSTRAAT	63		woning			
222162	LEGE WERFSTEEG	23		2312 GW	LEIDEN	B-lijst	PELIKAANSTRAAT	62		woning			
222163	LEGE WERFSTEEG	25		2312 GW	LEIDEN	B-lijst	PELIKAANSTRAAT	62		woning			



- de gele kolommen zijn de registratiegegevens en NIET muteerbaar
 - de witte kolommen zijn in te vullen d.m.v een keuzemenu via de rechtermuisknop
 - U kunt meerdere cellen invullen door deze eerst met de linkermuisknop te selecteren.

		Gemeente Leiden											
Woning	Straat	Huisnr.	Toev.	Postcode	Plaats	Project	Maatgevend	Geluidbet.	Status	Soort gebouw	Status gewijzigd	Gewijzigde maatregelkeuze	Opmerkingen
222164	LEGE WERFSTEEG	27		2312 GW	LEIDEN	B-lijst	PELIKAANSTRAAT	63		woning			
222165	LEGE WERFSTEEG	29		2312 GW	LEIDEN	B-lijst	PELIKAANSTRAAT	63		woning			
222166	LEGE WERFSTEEG	31		2312 GW	LEIDEN	B-lijst	PELIKAANSTRAAT	63		woning			
222167	LEGE WERFSTEEG	33		2312 GW	LEIDEN	B-lijst	PELIKAANSTRAAT	63		woning			
222168	LEGE WERFSTEEG	35		2312 GW	LEIDEN	B-lijst	PELIKAANSTRAAT	62		woning			
222169	LEGE WERFSTEEG	37		2312 GW	LEIDEN	B-lijst	PELIKAANSTRAAT	62		woning			
222170	OUDE RIJN	130		2312 HK	LEIDEN	B-lijst	PELIKAANSTRAAT	64		woning			
222171	OUDE RIJN	138		2312 HL	LEIDEN	B-lijst	PELIKAANSTRAAT	63		woning			
222172	NIEUWE RIJN	61		2312 JH	LEIDEN	B-lijst	HOOIGRACHT	58		woning			
222173	NIEUWE RIJN	62		2312 JH	LEIDEN	B-lijst	HOOIGRACHT	64		woning			
222174	NIEUWE RIJN	64		2312 JJ	LEIDEN	B-lijst	HOOIGRACHT	58		woning			
222175	NIEUWE RIJN	64	A	2312 JJ	LEIDEN	B-lijst	HOOIGRACHT	63		woning			
222176	FRANCOIS HOUITJINSHOF	1		2312 KP	LEIDEN	B-lijst	HOOIGRACHT	64		woning			
222177	IR DRIESSENSTRAAT	1		2312 KZ	LEIDEN	B-lijst	HOOIGRACHT	63		woning			
222178	OUDE HERENGRACHT	2		2312 LN	LEIDEN	B-lijst	OUDE HERENGRACHT	64		woning			
222179	OUDE HERENGRACHT	3		2312 LN	LEIDEN	B-lijst	OUDE HERENGRACHT	64		woning			
222180	OUDE HERENGRACHT	7		2312 LN	LEIDEN	B-lijst	OUDE HERENGRACHT	64		woning			
222181	OUDE HERENGRACHT	7	A	2312 LN	LEIDEN	B-lijst	OUDE HERENGRACHT	64		woning			
222182	OUDE HERENGRACHT	7	B	2312 LN	LEIDEN	B-lijst	OUDE HERENGRACHT	63		woning			
222183	OUDE HERENGRACHT	7	C	2312 LN	LEIDEN	B-lijst	OUDE HERENGRACHT	63		woning			
222184	OUDE HERENGRACHT	8		2312 LN	LEIDEN	B-lijst	OUDE HERENGRACHT	64		woning			
222185	OUDE HERENGRACHT	8	A	2312 LN	LEIDEN	B-lijst	OUDE HERENGRACHT	64		woning			
222186	OUDE HERENGRACHT	8	B	2312 LN	LEIDEN	B-lijst	OUDE HERENGRACHT	63		woning			
222187	OUDE HERENGRACHT	8	C	2312 LN	LEIDEN	B-lijst	OUDE HERENGRACHT	63		woning			
222188	VERVERSTRAAT	2		2312 LT	LEIDEN	B-lijst	OUDE HERENGRACHT	64		woning			
222189	VERVERSTRAAT	2	A	2312 LT	LEIDEN	B-lijst	OUDE HERENGRACHT	63		woning			
47016	LANGE GRACHT	76		2312 NH	LEIDEN	A-lijst	LANGE GRACHT	63		woning			
47017	LANGE GRACHT	78		2312 NH	LEIDEN	A-lijst	LANGE GRACHT	63		woning			
47018	LANGE GRACHT	80		2312 NH	LEIDEN	A-lijst	LANGE GRACHT	64		woning			
47019	LANGE GRACHT	82		2312 NH	LEIDEN	A-lijst	LANGE GRACHT	64		woning			
47020	LANGE GRACHT	84		2312 NH	LEIDEN	A-lijst	LANGE GRACHT	63		woning			
47021	LANGE GRACHT	86		2312 NH	LEIDEN	A-lijst	LANGE GRACHT	63		woning			
47022	LANGE GRACHT	88		2312 NH	LEIDEN	A-lijst	LANGE GRACHT	63		woning			
47023	LANGE GRACHT	90		2312 NH	LEIDEN	A-lijst	LANGE GRACHT	64		woning			
47024	LANGE GRACHT	92		2312 NH	LEIDEN	A-lijst	LANGE GRACHT	64		woning			
47025	LANGE GRACHT	94		2312 NH	LEIDEN	A-lijst	LANGE GRACHT	63		woning			
47026	LANGE GRACHT	96		2312 NH	LEIDEN	A-lijst	LANGE GRACHT	63		woning			
47027	LANGE GRACHT	98		2312 NH	LEIDEN	A-lijst	LANGE GRACHT	63		woning			
47028	LANGE GRACHT	100		2312 NH	LEIDEN	A-lijst	LANGE GRACHT	64		woning			
47029	LANGE GRACHT	102		2312 NH	LEIDEN	A-lijst	LANGE GRACHT	64		woning			
47030	LANGE GRACHT	104		2312 NH	LEIDEN	A-lijst	LANGE GRACHT	63		woning			
47031	LANGE GRACHT	106		2312 NH	LEIDEN	A-lijst	LANGE GRACHT	63		woning			
47032	LANGE GRACHT	108		2312 NH	LEIDEN	A-lijst	LANGE GRACHT	63		woning			
47033	LANGE GRACHT	110		2312 NH	LEIDEN	A-lijst	LANGE GRACHT	63		woning			
47034	LANGE GRACHT	112		2312 NH	LEIDEN	A-lijst	LANGE GRACHT	63		woning			
47035	LANGE GRACHT	114		2312 NH	LEIDEN	A-lijst	LANGE GRACHT	64		woning			
47036	LANGE GRACHT	116		2312 NH	LEIDEN	A-lijst	LANGE GRACHT	64		woning			
47037	LANGE GRACHT	118		2312 NH	LEIDEN	A-lijst	LANGE GRACHT	63		woning			
47038	LANGE GRACHT	120		2312 NH	LEIDEN	A-lijst	LANGE GRACHT	63		woning			
47039	LANGE GRACHT	122		2312 NJ	LEIDEN	A-lijst	LANGE GRACHT	64		woning			
47040	LANGE GRACHT	124		2312 NJ	LEIDEN	A-lijst	LANGE GRACHT	63		woning			
47041	LANGE GRACHT	126		2312 NJ	LEIDEN	A-lijst	LANGE GRACHT	63		woning			
47042	LANGE GRACHT	128		2312 NJ	LEIDEN	A-lijst	LANGE GRACHT	64		woning			
47043	LANGE GRACHT	130		2312 NJ	LEIDEN	A-lijst	LANGE GRACHT	64		woning			
47044	LANGE GRACHT	132		2312 NJ	LEIDEN	A-lijst	LANGE GRACHT	64		woning			
47045	LANGE GRACHT	134		2312 NJ	LEIDEN	A-lijst	LANGE GRACHT	64		woning			
47046	LANGE GRACHT	136		2312 NJ	LEIDEN	A-lijst	LANGE GRACHT	61		woning			
47047	LANGE GRACHT	138		2312 NJ	LEIDEN	A-lijst	LANGE GRACHT	61		woning			
47048	LANGE GRACHT	140		2312 NJ	LEIDEN	A-lijst	LANGE GRACHT	61		woning			
47049	LANGE GRACHT	142		2312 NJ	LEIDEN	A-lijst	LANGE GRACHT	61		woning			
47050	LANGE GRACHT	144		2312 NJ	LEIDEN	A-lijst	LANGE GRACHT	61		woning			




BUREAU SANERING VERKEERSLAWAI
 Postbus 97, 3440 AB WOERDEN
 tel. 0348-487450
 Gemeente Leiden



- de gele kolommen zijn de registratiegegevens en NIET muteerbaar
 - de witte kolommen zijn in te vullen d.m.v een keuzemenu via de rechtermuisknop
 - U kunt meerdere cellen invullen door deze eerst met de linkermuisknop te selecteren.

Woning	Straat	Huisnr	Toev.	Postcode	Plaats	Project	Maatgevend	Geluidbet.	Status	Soort gebouw	Status gewijzigd	Gewijzigde maatregelkeuze	Opmerkingen
47051	LANGE GRACHT	146		2312 NJ	LEIDEN	A-lijst	LANGE GRACHT	61		woning			
47052	LANGE GRACHT	148		2312 NJ	LEIDEN	A-lijst	LANGE GRACHT	61		woning			
47053	LANGE GRACHT	150		2312 NJ	LEIDEN	A-lijst	LANGE GRACHT	61		woning			
47054	LANGE GRACHT	152		2312 NJ	LEIDEN	A-lijst	LANGE GRACHT	61		woning			
47055	LANGE GRACHT	154		2312 NJ	LEIDEN	A-lijst	LANGE GRACHT	61		woning			
47056	LANGE GRACHT	156		2312 NJ	LEIDEN	A-lijst	LANGE GRACHT	61		woning			
47057	LANGE GRACHT	158		2312 NJ	LEIDEN	A-lijst	LANGE GRACHT	61		woning			
47058	LANGE GRACHT	160		2312 NJ	LEIDEN	A-lijst	LANGE GRACHT	61		woning			
47059	LANGE GRACHT	162		2312 NJ	LEIDEN	A-lijst	LANGE GRACHT	61		woning			
47060	LANGE GRACHT	164		2312 NJ	LEIDEN	A-lijst	LANGE GRACHT	61		woning			
47061	LANGE GRACHT	166		2312 NJ	LEIDEN	A-lijst	LANGE GRACHT	61		woning			
47062	LANGE GRACHT	168		2312 NJ	LEIDEN	A-lijst	LANGE GRACHT	61		woning			
47063	LANGE GRACHT	170		2312 NJ	LEIDEN	A-lijst	LANGE GRACHT	61		woning			
47064	NIEUWE MARE	13		2312 NL	LEIDEN	A-lijst	LAMMERMARKT	67		woning			
47065	NIEUWE MARE	15		2312 NL	LEIDEN	A-lijst	LAMMERMARKT	66		woning			
47066	KORTE MARE	16	A	2312 NN	LEIDEN	A-lijst	LANGE GRACHT	64		woning			
47067	KORTE MARE	16	B	2312 NN	LEIDEN	A-lijst	LANGE GRACHT	63		woning			
222190	KORTE MARE	16	C	2312 NN	LEIDEN	B-lijst	KORTE MARE	61		woning			
222191	KORTE MARE	16	D	2312 NN	LEIDEN	B-lijst	KORTE MARE	60		woning			
222192	KORTE MARE	18		2312 NN	LEIDEN	B-lijst	KORTE MARE	61		woning			
222193	KORTE MARE	18	A	2312 NN	LEIDEN	B-lijst	KORTE MARE	60		woning			
222194	KORTE MARE	20		2312 NN	LEIDEN	B-lijst	KORTE MARE	61		woning			
222195	KORTE MARE	20	A	2312 NN	LEIDEN	B-lijst	KORTE MARE	60		woning			
222196	KORTE MARE	22		2312 NN	LEIDEN	B-lijst	KORTE MARE	61		woning			
222197	KORTE MARE	24		2312 NN	LEIDEN	B-lijst	KORTE MARE	61		woning			
222198	KORTE MARE	26		2312 NN	LEIDEN	B-lijst	KORTE MARE	61		woning			
222199	KORTE MARE	28		2312 NN	LEIDEN	B-lijst	KORTE MARE	61		woning			
222200	KORTE MARE	28	A	2312 NN	LEIDEN	B-lijst	KORTE MARE	61		woning			
222201	KORTE MARE	30		2312 NN	LEIDEN	B-lijst	KORTE MARE	61		woning			
222202	KORTE MARE	32		2312 NN	LEIDEN	B-lijst	KORTE MARE	61		woning			
222203	KORTE MARE	34		2312 NN	LEIDEN	B-lijst	KORTE MARE	61		woning			
47068	LANGE GRACHT	1	A	2312 NT	LEIDEN	A-lijst	LANGE GRACHT	64		woning			
47069	LANGE GRACHT	2		2312 NT	LEIDEN	A-lijst	LANGE GRACHT	64		woning			
47070	LANGE GRACHT	4		2312 NT	LEIDEN	A-lijst	LANGE GRACHT	64		woning			
47071	LANGE GRACHT	8		2312 NT	LEIDEN	A-lijst	LANGE GRACHT	64		woning			
47072	LANGE GRACHT	10		2312 NT	LEIDEN	A-lijst	LANGE GRACHT	64		woning			
47073	LANGE GRACHT	12		2312 NT	LEIDEN	A-lijst	LANGE GRACHT	64		woning			
47074	LANGE GRACHT	14		2312 NT	LEIDEN	A-lijst	LANGE GRACHT	65		woning			
47075	LANGE GRACHT	16		2312 NT	LEIDEN	A-lijst	LANGE GRACHT	65		woning			
47076	LANGE GRACHT	18		2312 NT	LEIDEN	A-lijst	LANGE GRACHT	65		woning			
47077	LANGE GRACHT	36		2312 NT	LEIDEN	A-lijst	LANGE GRACHT	65		woning			
47078	LANGE GRACHT	38		2312 NT	LEIDEN	A-lijst	LANGE GRACHT	65		woning			
47079	LANGE GRACHT	38	A	2312 NT	LEIDEN	A-lijst	LANGE GRACHT	65		woning			
47080	LANGE GRACHT	40		2312 NT	LEIDEN	A-lijst	LANGE GRACHT	65		woning			
47081	LANGE GRACHT	40	A	2312 NT	LEIDEN	A-lijst	LANGE GRACHT	65		woning			
47082	LANGE GRACHT	42		2312 NT	LEIDEN	A-lijst	LANGE GRACHT	65		woning			
47083	LANGE GRACHT	42	A	2312 NT	LEIDEN	A-lijst	LANGE GRACHT	65		woning			
47084	LANGE GRACHT	44		2312 NT	LEIDEN	A-lijst	LANGE GRACHT	65		woning			
47085	LANGE GRACHT	46		2312 NT	LEIDEN	A-lijst	LANGE GRACHT	65		woning			
47086	LANGE GRACHT	45		2312 NW	LEIDEN	A-lijst	LANGE GRACHT	65		woning			
47087	LANGE GRACHT	47		2312 NW	LEIDEN	A-lijst	LANGE GRACHT	65		woning			
47088	LANGE GRACHT	49		2312 NW	LEIDEN	A-lijst	LANGE GRACHT	64		woning			
47089	LANGE GRACHT	51	A	2312 NW	LEIDEN	A-lijst	LANGE GRACHT	64		woning			
47090	LANGE GRACHT	53	A	2312 NW	LEIDEN	A-lijst	LANGE GRACHT	64		woning			
47091	ZAMENHOFSTRAAT	56		2312 NW	LEIDEN	A-lijst	LANGE GRACHT	65		woning			
47092	ZAMENHOFSTRAAT	58		2312 NW	LEIDEN	A-lijst	LANGE GRACHT	65		woning			
47093	LANGE GRACHT	61		2312 NW	LEIDEN	A-lijst	LANGE GRACHT	64		woning			
47094	ZAMENHOFSTRAAT	62		2312 NW	LEIDEN	A-lijst	LANGE GRACHT	65		woning			
47095	ZAMENHOFSTRAAT	64		2312 NW	LEIDEN	A-lijst	LANGE GRACHT	65		woning			
47096	ZAMENHOFSTRAAT	68		2312 NW	LEIDEN	A-lijst	LANGE GRACHT	65		woning			
47097	LANGE GRACHT	69		2312 NW	LEIDEN	A-lijst	LANGE GRACHT	64		woning			




BUREAU SANERING VERKEERSLAWAAÏ
 Postbus 97, 3440 AB WOERDEN
 tel. 0348-487450
 Gemeente Leiden



- de gele kolommen zijn de registratiegegevens en NIET muteerbaar
 - de witte kolommen zijn in te vullen d.m.v een keuzemenu via de rechtermuisknop
 - U kunt meerdere cellen invullen door deze eerst met de linkermuisknop te selecteren.

Woning	Straat	Huisnr.	Toev.	Postcode	Plaats	Project	Maatgevend	Geluidbet.	Status	Soort gebouw	Status gewijzigd	Gewijzigde maatregelkeuze	Opmerkingen
47098	LANGE GRACHT	73		2312 NW	LEIDEN	A-lijst	LANGE GRACHT	64		woning			
47099	LANGE GRACHT	75		2312 NW	LEIDEN	A-lijst	LANGE GRACHT	64		woning			
47100	LANGE GRACHT	77		2312 NW	LEIDEN	A-lijst	LANGE GRACHT	64		woning			
47101	LANGE GRACHT	79		2312 NW	LEIDEN	A-lijst	LANGE GRACHT	64		woning			
47102	LANGE GRACHT	81		2312 NW	LEIDEN	A-lijst	LANGE GRACHT	64		woning			
47103	ZAMENHOFSTRAAT	21		2312 NX	LEIDEN	A-lijst	LANGE GRACHT	65		woning			
47104	ZAMENHOFSTRAAT	25		2312 NX	LEIDEN	A-lijst	LANGE GRACHT	65		woning			
47105	ZAMENHOFSTRAAT	27		2312 NX	LEIDEN	A-lijst	LANGE GRACHT	65		woning			
47106	ZAMENHOFSTRAAT	29		2312 NX	LEIDEN	A-lijst	LANGE GRACHT	65		woning			
47107	ZAMENHOFSTRAAT	31		2312 NX	LEIDEN	A-lijst	LANGE GRACHT	65		woning			
47108	ZAMENHOFSTRAAT	35		2312 NX	LEIDEN	A-lijst	LANGE GRACHT	65		woning			
47109	ZAMENHOFSTRAAT	37		2312 NX	LEIDEN	A-lijst	LANGE GRACHT	65		woning			
47110	ZAMENHOFSTRAAT	39		2312 NX	LEIDEN	A-lijst	LANGE GRACHT	65		woning			
47111	ZAMENHOFSTRAAT	41		2312 NX	LEIDEN	A-lijst	LANGE GRACHT	65		woning			
47112	ZAMENHOFSTRAAT	43		2312 NX	LEIDEN	A-lijst	LANGE GRACHT	65		woning			
47113	ZAMENHOFSTRAAT	45		2312 NX	LEIDEN	A-lijst	LANGE GRACHT	65		woning			
47114	ZAMENHOFSTRAAT	47		2312 NX	LEIDEN	A-lijst	LANGE GRACHT	65		woning			
47115	LANGE GRACHT	77	A	2312 NX	LEIDEN	A-lijst	LANGE GRACHT	64		woning			
47116	LANGE GRACHT	79	A	2312 NX	LEIDEN	A-lijst	LANGE GRACHT	64		woning			
47117	LANGE GRACHT	83		2312 NX	LEIDEN	A-lijst	LANGE GRACHT	64		woning			
47118	LANGE GRACHT	85		2312 NX	LEIDEN	A-lijst	LANGE GRACHT	64		woning			
47119	LANGE GRACHT	87		2312 NX	LEIDEN	A-lijst	LANGE GRACHT	64		woning			
47120	LANGE GRACHT	89		2312 NX	LEIDEN	A-lijst	LANGE GRACHT	64		woning			
47121	LANGE GRACHT	91		2312 NX	LEIDEN	A-lijst	LANGE GRACHT	64		woning			
47122	LANGE GRACHT	91	A	2312 NX	LEIDEN	A-lijst	LANGE GRACHT	64		woning			
47123	LANGE GRACHT	93		2312 NX	LEIDEN	A-lijst	LANGE GRACHT	64		woning			
47124	LANGE GRACHT	95		2312 NX	LEIDEN	A-lijst	LANGE GRACHT	64		woning			
47125	LANGE GRACHT	97		2312 NX	LEIDEN	A-lijst	LANGE GRACHT	64		woning			
47126	LANGE GRACHT	99		2312 NX	LEIDEN	A-lijst	LANGE GRACHT	64		woning			
47127	LANGE GRACHT	101		2312 NX	LEIDEN	A-lijst	LANGE GRACHT	64		woning			
47128	LANGE GRACHT	103		2312 NX	LEIDEN	A-lijst	LANGE GRACHT	64		woning			
47129	LANGE GRACHT	107	A	2312 NX	LEIDEN	A-lijst	LANGE GRACHT	64		woning			
47130	LANGE GRACHT	107	B	2312 NX	LEIDEN	A-lijst	LANGE GRACHT	64		woning			
47131	LANGE GRACHT	107	C	2312 NX	LEIDEN	A-lijst	LANGE GRACHT	64		woning			
47132	LANGE GRACHT	107	D	2312 NX	LEIDEN	A-lijst	LANGE GRACHT	64		woning			
47133	LANGE GRACHT	107	E	2312 NX	LEIDEN	A-lijst	LANGE GRACHT	64		woning			
47134	LANGE GRACHT	107	F	2312 NX	LEIDEN	A-lijst	LANGE GRACHT	64		woning			
47135	LANGE GRACHT	107	G	2312 NX	LEIDEN	A-lijst	LANGE GRACHT	64		woning			
47136	LANGE GRACHT	107	H	2312 NX	LEIDEN	A-lijst	LANGE GRACHT	64		woning			
47137	LANGE GRACHT	107	I	2312 NX	LEIDEN	A-lijst	LANGE GRACHT	64		woning			
47138	LANGE GRACHT	107	J	2312 NX	LEIDEN	A-lijst	LANGE GRACHT	64		woning			
47139	LANGE GRACHT	107	K	2312 NX	LEIDEN	A-lijst	LANGE GRACHT	64		woning			
47140	LANGE GRACHT	107	L	2312 NX	LEIDEN	A-lijst	LANGE GRACHT	64		woning			
47141	LANGE GRACHT	107	M	2312 NX	LEIDEN	A-lijst	LANGE GRACHT	64		woning			
47142	LANGE GRACHT	109		2312 NZ	LEIDEN	A-lijst	LANGE GRACHT	64		woning			
47143	LANGE GRACHT	111		2312 NZ	LEIDEN	A-lijst	LANGE GRACHT	64		woning			
47144	LANGE GRACHT	113		2312 NZ	LEIDEN	A-lijst	LANGE GRACHT	64		woning			
47145	LANGE GRACHT	115		2312 NZ	LEIDEN	A-lijst	LANGE GRACHT	64		woning			
47146	LANGE GRACHT	115	A	2312 NZ	LEIDEN	A-lijst	LANGE GRACHT	64		woning			
47147	LANGE GRACHT	117		2312 NZ	LEIDEN	A-lijst	LANGE GRACHT	64		woning			
47148	LANGE GRACHT	117	A	2312 NZ	LEIDEN	A-lijst	LANGE GRACHT	64		woning			
47149	LANGE GRACHT	117	B	2312 NZ	LEIDEN	A-lijst	LANGE GRACHT	64		woning			
47150	LANGE GRACHT	117	C	2312 NZ	LEIDEN	A-lijst	LANGE GRACHT	64		woning			
47151	LANGE GRACHT	119		2312 NZ	LEIDEN	A-lijst	LANGE GRACHT	64		woning			
47152	LANGE GRACHT	119	A	2312 NZ	LEIDEN	A-lijst	LANGE GRACHT	64		woning			
47153	LANGE GRACHT	119	B	2312 NZ	LEIDEN	A-lijst	LANGE GRACHT	64		woning			
47154	LANGE GRACHT	119	C	2312 NZ	LEIDEN	A-lijst	LANGE GRACHT	64		woning			
47155	LANGE GRACHT	121		2312 NZ	LEIDEN	A-lijst	LANGE GRACHT	64		woning			
47156	LANGE GRACHT	121	A	2312 NZ	LEIDEN	A-lijst	LANGE GRACHT	64		woning			
47157	LANGE GRACHT	121	B	2312 NZ	LEIDEN	A-lijst	LANGE GRACHT	64		woning			
47158	LANGE GRACHT	121	C	2312 NZ	LEIDEN	A-lijst	LANGE GRACHT	64		woning			



BUREAU SANERING VERKEERSLAWAI
Postbus 97, 3440 AB WOERDEN
tel. 0348-487450
Gemeente Leiden



- de gele kolommen zijn de registratiegegevens en NIET muteerbaar
- de witte kolommen zijn in te vullen d.m.v een keuzemenu via de rechtermuisknop
- U kunt meerdere cellen invullen door deze eerst met de linkermuisknop te selecteren.

Woning	Straat	Huisnr.	Toev.	Postcode	Plaats	Project	Maatgevend	Geluidbet.	Status	Soort gebouw	Status gewijzigd	Gewijzigde maatregelkeuze	Opmerkingen
47159	LANGE GRACHT	123		2312 NZ	LEIDEN	A-lijst	LANGE GRACHT	64		woning			
47160	LANGE GRACHT	123	A	2312 NZ	LEIDEN	A-lijst	LANGE GRACHT	64		woning			
47161	LANGE GRACHT	123	B	2312 NZ	LEIDEN	A-lijst	LANGE GRACHT	64		woning			
47162	LANGE GRACHT	123	C	2312 NZ	LEIDEN	A-lijst	LANGE GRACHT	64		woning			
47163	LANGE GRACHT	125		2312 NZ	LEIDEN	A-lijst	LANGE GRACHT	64		woning			
47164	LANGE GRACHT	125	A	2312 NZ	LEIDEN	A-lijst	LANGE GRACHT	64		woning			
47165	LANGE GRACHT	125	B	2312 NZ	LEIDEN	A-lijst	LANGE GRACHT	64		woning			
47166	LANGE GRACHT	125	C	2312 NZ	LEIDEN	A-lijst	LANGE GRACHT	64		woning			
47167	LANGE GRACHT	127		2312 NZ	LEIDEN	A-lijst	LANGE GRACHT	64		woning			
47168	LANGE GRACHT	127	A	2312 NZ	LEIDEN	A-lijst	LANGE GRACHT	64		woning			
47169	LANGE GRACHT	127	B	2312 NZ	LEIDEN	A-lijst	LANGE GRACHT	64		woning			
47170	LANGE GRACHT	127	C	2312 NZ	LEIDEN	A-lijst	LANGE GRACHT	64		woning			
47171	LANGE GRACHT	135		2312 NZ	LEIDEN	A-lijst	LANGE GRACHT	61		woning			
47172	LANGE GRACHT	137		2312 NZ	LEIDEN	A-lijst	LANGE GRACHT	61		woning			
47173	LANGE GRACHT	139		2312 NZ	LEIDEN	A-lijst	LANGE GRACHT	61		woning			
47174	LANGE GRACHT	141		2312 NZ	LEIDEN	A-lijst	LANGE GRACHT	61		woning			
47175	LANGE GRACHT	143		2312 NZ	LEIDEN	A-lijst	LANGE GRACHT	61		woning			
47176	LANGE GRACHT	145		2312 NZ	LEIDEN	A-lijst	LANGE GRACHT	61		woning			
47177	LANGE GRACHT	149		2312 NZ	LEIDEN	A-lijst	LANGE GRACHT	61		woning			
47178	LANGE GRACHT	159		2312 PA	LEIDEN	A-lijst	LANGE GRACHT	62		woning			
47179	LANGE GRACHT	159	A	2312 PA	LEIDEN	A-lijst	LANGE GRACHT	62		woning			
47180	LANGE GRACHT	161		2312 PA	LEIDEN	A-lijst	LANGE GRACHT	62		woning			
47181	LANGE GRACHT	163		2312 PA	LEIDEN	A-lijst	LANGE GRACHT	62		woning			
47182	LANGE GRACHT	163	A	2312 PA	LEIDEN	A-lijst	LANGE GRACHT	62		woning			
47183	LANGE GRACHT	163	B	2312 PA	LEIDEN	A-lijst	LANGE GRACHT	62		woning			
47184	LANGE GRACHT	163	C	2312 PA	LEIDEN	A-lijst	LANGE GRACHT	62		woning			
47185	LANGE GRACHT	163	D	2312 PA	LEIDEN	A-lijst	LANGE GRACHT	62		woning			
47186	LANGE GRACHT	163	E	2312 PA	LEIDEN	A-lijst	LANGE GRACHT	62		woning			
47187	LANGE GRACHT	169		2312 PA	LEIDEN	A-lijst	LANGE GRACHT	62		woning			
47188	LANGE GRACHT	171		2312 PA	LEIDEN	A-lijst	LANGE GRACHT	62		woning			
47189	LANGE GRACHT	173		2312 PA	LEIDEN	A-lijst	LANGE GRACHT	62		woning			
47190	LANGE GRACHT	173	A	2312 PA	LEIDEN	A-lijst	LANGE GRACHT	62		woning			
47191	LANGE GRACHT	175		2312 PA	LEIDEN	A-lijst	LANGE GRACHT	62		woning			
47192	LANGE GRACHT	177		2312 PA	LEIDEN	A-lijst	LANGE GRACHT	62		woning			
47193	LANGE GRACHT	179		2312 PA	LEIDEN	A-lijst	LANGE GRACHT	62		woning			
47194	LANGE GRACHT	179	A	2312 PA	LEIDEN	A-lijst	LANGE GRACHT	62		woning			
47195	LANGE GRACHT	172		2312 PC	LEIDEN	A-lijst	LANGE GRACHT	61		woning			
47196	LANGE GRACHT	174		2312 PC	LEIDEN	A-lijst	LANGE GRACHT	61		woning			
47197	LANGE GRACHT	176		2312 PC	LEIDEN	A-lijst	LANGE GRACHT	61		woning			
47198	LANGE GRACHT	178		2312 PC	LEIDEN	A-lijst	LANGE GRACHT	61		woning			
47199	LANGE GRACHT	180		2312 PC	LEIDEN	A-lijst	LANGE GRACHT	61		woning			
47200	LANGE GRACHT	182		2312 PC	LEIDEN	A-lijst	LANGE GRACHT	61		woning			
47201	LANGE GRACHT	184		2312 PC	LEIDEN	A-lijst	LANGE GRACHT	61		woning			
47202	LANGE GRACHT	188		2312 PC	LEIDEN	A-lijst	LANGE GRACHT	61		woning			
47203	LANGE GRACHT	188		2312 PC	LEIDEN	A-lijst	LANGE GRACHT	61		woning			
47204	LANGE GRACHT	190		2312 PC	LEIDEN	A-lijst	LANGE GRACHT	61		woning			
47205	LANGE GRACHT	192		2312 PC	LEIDEN	A-lijst	LANGE GRACHT	61		woning			
47206	LANGE GRACHT	194		2312 PC	LEIDEN	A-lijst	LANGE GRACHT	61		woning			
47207	LANGE GRACHT	196		2312 PC	LEIDEN	A-lijst	LANGE GRACHT	61		woning			
47208	LANGE GRACHT	198		2312 PC	LEIDEN	A-lijst	LANGE GRACHT	61		woning			
47209	LANGE GRACHT	200		2312 PC	LEIDEN	A-lijst	LANGE GRACHT	61		woning			
47210	LANGE GRACHT	202		2312 PC	LEIDEN	A-lijst	LANGE GRACHT	61		woning			
47211	LANGE GRACHT	204		2312 PC	LEIDEN	A-lijst	LANGE GRACHT	61		woning			
47212	LANGE GRACHT	206		2312 PC	LEIDEN	A-lijst	LANGE GRACHT	61		woning			
47213	LANGE GRACHT	208		2312 PC	LEIDEN	A-lijst	LANGE GRACHT	61		woning			
47214	LANGE GRACHT	210		2312 PC	LEIDEN	A-lijst	LANGE GRACHT	61		woning			
47215	LANGE GRACHT	212		2312 PC	LEIDEN	A-lijst	LANGE GRACHT	61		woning			
47216	LANGE GRACHT	214		2312 PC	LEIDEN	A-lijst	LANGE GRACHT	61		woning			
47217	LANGE GRACHT	244		2312 PC	LEIDEN	A-lijst	LANGE GRACHT	62		woning			
47218	LANGE GRACHT	244	A	2312 PC	LEIDEN	A-lijst	LANGE GRACHT	62		woning			
47219	LANGE GRACHT	248		2312 PC	LEIDEN	A-lijst	LANGE GRACHT	62		woning			



- de gele kolommen zijn de registratiegegevens en NIET muteerbaar
 - de witte kolommen zijn in te vullen d.m.v een keuzemenu via de rechtermuisknop
 - U kunt meerdere cellen invullen door deze eerst met de linkermuisknop te selecteren.

Woning	Straat	Huisnr	Toev.	Postcode	Plaats	Project	Maatgevend	Geluidbet.	Status	Soort gebouw	Status gewijzigd	Gewijzigde maatregelkeuze	Opmerkingen
47220	LANGE GRACHT	250		2312 PC	LEIDEN	A-lijst	LANGE GRACHT	62		woning			
47221	LANGE GRACHT	252		2312 PC	LEIDEN	A-lijst	LANGE GRACHT	62		woning			
47222	KOOLSTRAAT	60		2312 PT	LEIDEN	A-lijst	LANGE GRACHT	61		woning			
47223	HENDRIKSTRAAT	8		2312 PX	LEIDEN	A-lijst	LANGE GRACHT	62		woning			
222204	OUDE SINGEL	2		2312 RA	LEIDEN	B-lijst	NIEUWE BEESTENMARKT	60		woning			
222205	OUDE SINGEL	72		2312 RD	LEIDEN	B-lijst	KORTE MARE	61		woning			
222206	OUDE SINGEL	72	A	2312 RD	LEIDEN	B-lijst	KORTE MARE	60		woning			
222207	OUDE SINGEL	226		2312 RJ	LEIDEN	B-lijst	KLOKPOORT	65		woning			
222208	OUDE SINGEL	226	A	2312 RJ	LEIDEN	B-lijst	KLOKPOORT	65		woning			
222209	OUDE VEST	1		2312 XP	LEIDEN	B-lijst	TURFMARKT	65		woning			
222210	OUDE VEST	3		2312 XP	LEIDEN	B-lijst	TURFMARKT	65		woning			
222211	OUDE VEST	205		2312 XZ	LEIDEN	B-lijst	PELIKAANSTRAAT	63		woning			
47224	TRANSVAALKADE	1		2312 ZE	LEIDEN	222.116.0	TRAJECT 505	66	Gereed/gesaneerd	woning			
47225	TRANSVAALKADE	2		2312 ZE	LEIDEN	222.116.0	TRAJECT 505	66	Gereed/gesaneerd	woning			
47226	TRANSVAALKADE	3		2312 ZE	LEIDEN	222.116.0	TRAJECT 505	67	Gereed/gesaneerd	woning			
47227	TRANSVAALKADE	4		2312 ZE	LEIDEN	222.116.0	TRAJECT 505	67	Gereed/gesaneerd	woning			
47228	TRANSVAALKADE	5		2312 ZE	LEIDEN	222.116.0	TRAJECT 505	68	Gereed/gesaneerd	woning			
47229	TRANSVAALKADE	6		2312 ZE	LEIDEN	222.116.0	TRAJECT 505	68	Gereed/gesaneerd	woning			
47230	TRANSVAALKADE	7		2312 ZE	LEIDEN	222.116.0	TRAJECT 505	69	Gereed/gesaneerd	woning			
47231	TRANSVAALKADE	8		2312 ZE	LEIDEN	222.116.0	TRAJECT 505	70	Gereed/gesaneerd	woning			
47232	TRANSVAALKADE	9		2312 ZE	LEIDEN	222.116.0	TRAJECT 505	71	Gereed/gesaneerd	woning			
47233	TRANSVAALKADE	10		2312 ZE	LEIDEN	222.116.0	TRAJECT 505	71	Gereed/gesaneerd	woning			
47234	TRANSVAALKADE	11		2312 ZE	LEIDEN	222.116.0	TRAJECT 505	71	Gereed/gesaneerd	woning			
47235	TRANSVAALKADE	12		2312 ZE	LEIDEN	222.116.0	TRAJECT 505	71	Gereed/gesaneerd	woning			
47236	LOPSENSTRAAT	13		2312 ZX	LEIDEN	222.116.0	TRAJECT 505	66	Gereed/gesaneerd	woning			
47237	LOPSENSTRAAT	15		2312 ZX	LEIDEN	222.116.0	TRAJECT 505	66	Gereed/gesaneerd	woning			
47238	LOPSENSTRAAT	17		2312 ZX	LEIDEN	222.116.0	TRAJECT 505	66	Gereed/gesaneerd	woning			
47239	LOPSENSTRAAT	19		2312 ZX	LEIDEN	222.116.0	TRAJECT 505	66	Gereed/gesaneerd	woning			
47240	LOPSENSTRAAT	21		2312 ZX	LEIDEN	222.116.0	TRAJECT 505	67	Gereed/gesaneerd	woning			
47241	LOPSENSTRAAT	23		2312 ZX	LEIDEN	222.116.0	TRAJECT 505	67	Gereed/gesaneerd	woning			
47242	LOPSENSTRAAT	25		2312 ZX	LEIDEN	222.116.0	TRAJECT 505	68	Gereed/gesaneerd	woning			
47243	LOPSENSTRAAT	27		2312 ZX	LEIDEN	222.116.0	TRAJECT 505	68	Gereed/gesaneerd	woning			
47244	LOPSENSTRAAT	29	a	2312 ZX	LEIDEN	222.116.0	TRAJECT 505	69	Gereed/gesaneerd	woning			
47245	LOPSENSTRAAT	31		2312 ZX	LEIDEN	222.116.0	TRAJECT 505	70	Gereed/gesaneerd	woning			
222212	WITTE SINGEL	101		2313 AA	LEIDEN	B-lijst	WITTE SINGEL	63		woning			
222213	WITTE SINGEL	101	A	2313 AA	LEIDEN	B-lijst	WITTE SINGEL	63		woning			
222214	WITTE SINGEL	102		2313 AA	LEIDEN	B-lijst	WITTE SINGEL	63		woning			
222215	WITTE SINGEL	103		2313 AA	LEIDEN	B-lijst	WITTE SINGEL	63		woning			
222216	WITTE SINGEL	104		2313 AA	LEIDEN	B-lijst	WITTE SINGEL	63		woning			
222217	WITTE SINGEL	104	A	2313 AA	LEIDEN	B-lijst	WITTE SINGEL	63		woning			
222218	WITTE SINGEL	105		2313 AA	LEIDEN	B-lijst	WITTE SINGEL	63		woning			
222219	WITTE SINGEL	106		2313 AA	LEIDEN	B-lijst	WITTE SINGEL	63		woning			
222220	WITTE SINGEL	107		2313 AA	LEIDEN	B-lijst	WITTE SINGEL	63		woning			
222221	WITTE SINGEL	107	A	2313 AA	LEIDEN	B-lijst	WITTE SINGEL	63		woning			
222222	WITTE SINGEL	108		2313 AA	LEIDEN	B-lijst	WITTE SINGEL	63		woning			
222223	WITTE SINGEL	109		2313 AA	LEIDEN	B-lijst	WITTE SINGEL	63		woning			
222230	HERENSTRAAT	1	A	2313 AD	LEIDEN	B-lijst	HERENSTRAAT	62		woning	30 km/u		
222241	HERENSTRAAT	3	A	2313 AD	LEIDEN	B-lijst	HERENSTRAAT	62		woning	30 km/u		
222244	HERENSTRAAT	5	A	2313 AD	LEIDEN	B-lijst	HERENSTRAAT	65		woning	30 km/u		
222245	HERENSTRAAT	5	B	2313 AD	LEIDEN	B-lijst	HERENSTRAAT	63		woning	30 km/u		
222246	HERENSTRAAT	5	C	2313 AD	LEIDEN	B-lijst	HERENSTRAAT	63		woning	30 km/u		
222247	HERENSTRAAT	7		2313 AD	LEIDEN	B-lijst	HERENSTRAAT	62		woning	30 km/u		
222248	HERENSTRAAT	7	A	2313 AD	LEIDEN	B-lijst	HERENSTRAAT	62		woning	30 km/u		
222249	HERENSTRAAT	9		2313 AD	LEIDEN	B-lijst	HERENSTRAAT	62		woning	30 km/u		
222250	HERENSTRAAT	9	A	2313 AD	LEIDEN	B-lijst	HERENSTRAAT	63		woning	30 km/u		
222224	HERENSTRAAT	11		2313 AD	LEIDEN	B-lijst	HERENSTRAAT	62		woning	30 km/u		
222225	HERENSTRAAT	11	A	2313 AD	LEIDEN	B-lijst	HERENSTRAAT	63		woning	30 km/u		
222226	HERENSTRAAT	13		2313 AD	LEIDEN	B-lijst	HERENSTRAAT	62		woning	30 km/u		
222227	HERENSTRAAT	15		2313 AD	LEIDEN	B-lijst	HERENSTRAAT	62		woning	30 km/u		
222228	HERENSTRAAT	17		2313 AD	LEIDEN	B-lijst	HERENSTRAAT	62		woning	30 km/u		
222229	HERENSTRAAT	19		2313 AD	LEIDEN	B-lijst	HERENSTRAAT	65		woning	30 km/u		



BUREAU SANERING VERKEERSLAWAI

Postbus 97, 3440 AB WOERDEN
tel. 0348-487450

Gemeente Leiden




- de gele kolommen zijn de registratiegegevens en NIET muteerbaar
- de witte kolommen zijn in te vullen d.m.v een keuzemenu via de rechtermuisknop
- U kunt meerdere cellen invullen door deze eerst met de linkermuisknop te selecteren.

Woning	Straat	Huisnr.	Toev.	Postcode	Plaats	Project	Maatgevend	Geluidbet.	Status	Soort gebouw	Status gewijzigd	Gewijzigde maatregelkeuze	Opmerkingen
222231	HERENSTRAAT	21		2313 AD	LEIDEN	B-lijst	HERENSTRAAT	65		woning	30 km/u		
222232	HERENSTRAAT	23		2313 AD	LEIDEN	B-lijst	HERENSTRAAT	65		woning	30 km/u		
222233	HERENSTRAAT	25		2313 AD	LEIDEN	B-lijst	HERENSTRAAT	65		woning	30 km/u		
222234	HERENSTRAAT	27		2313 AD	LEIDEN	B-lijst	HERENSTRAAT	65		woning	30 km/u		
222235	HERENSTRAAT	29		2313 AD	LEIDEN	B-lijst	HERENSTRAAT	65		woning	30 km/u		
222236	HERENSTRAAT	31		2313 AD	LEIDEN	B-lijst	HERENSTRAAT	65		woning	30 km/u		
222237	HERENSTRAAT	33		2313 AD	LEIDEN	B-lijst	HERENSTRAAT	65		woning	30 km/u		
222238	HERENSTRAAT	35		2313 AD	LEIDEN	B-lijst	HERENSTRAAT	65		woning	30 km/u		
222239	HERENSTRAAT	37		2313 AD	LEIDEN	B-lijst	HERENSTRAAT	65		woning	30 km/u		
222240	HERENSTRAAT	39		2313 AD	LEIDEN	B-lijst	HERENSTRAAT	65		woning	30 km/u		
222242	HERENSTRAAT	41		2313 AD	LEIDEN	B-lijst	HERENSTRAAT	65		woning	30 km/u		
222243	HERENSTRAAT	43		2313 AD	LEIDEN	B-lijst	HERENSTRAAT	65		woning	30 km/u		
222251	HERENSTRAAT	31	A	2313 AE	LEIDEN	B-lijst	HERENSTRAAT	65		woning	30 km/u		
222252	HERENSTRAAT	33	A	2313 AE	LEIDEN	B-lijst	HERENSTRAAT	65		woning	30 km/u		
222253	HERENSTRAAT	43	A	2313 AE	LEIDEN	B-lijst	HERENSTRAAT	65		woning	30 km/u		
222254	HERENSTRAAT	45		2313 AE	LEIDEN	B-lijst	HERENSTRAAT	62		woning	30 km/u		
222255	HERENSTRAAT	47		2313 AE	LEIDEN	B-lijst	HERENSTRAAT	62		woning	30 km/u		
222256	HERENSTRAAT	49		2313 AE	LEIDEN	B-lijst	HERENSTRAAT	62		woning	30 km/u		
222257	HERENSTRAAT	51		2313 AE	LEIDEN	B-lijst	HERENSTRAAT	63		woning	30 km/u		
222258	HERENSTRAAT	53		2313 AE	LEIDEN	B-lijst	HERENSTRAAT	63		woning	30 km/u		
222259	HERENSTRAAT	55		2313 AE	LEIDEN	B-lijst	HERENSTRAAT	63		woning	30 km/u		
222260	HERENSTRAAT	57		2313 AE	LEIDEN	B-lijst	HERENSTRAAT	63		woning	30 km/u		
222261	HERENSTRAAT	59		2313 AE	LEIDEN	B-lijst	HERENSTRAAT	63		woning	30 km/u		
222262	HERENSTRAAT	61		2313 AE	LEIDEN	B-lijst	HERENSTRAAT	63		woning	30 km/u		
222263	HERENSTRAAT	65		2313 AG	LEIDEN	B-lijst	HERENSTRAAT	63		woning	30 km/u		
222264	HERENSTRAAT	67		2313 AG	LEIDEN	B-lijst	HERENSTRAAT	63		woning	30 km/u		
222265	HERENSTRAAT	69		2313 AG	LEIDEN	B-lijst	HERENSTRAAT	63		woning	30 km/u		
222266	HERENSTRAAT	71		2313 AG	LEIDEN	B-lijst	HERENSTRAAT	63		woning	30 km/u		
222267	HERENSTRAAT	73		2313 AG	LEIDEN	B-lijst	HERENSTRAAT	63		woning	30 km/u		
222268	HERENSTRAAT	75		2313 AG	LEIDEN	B-lijst	HERENSTRAAT	63		woning	30 km/u		
222269	HERENSTRAAT	77		2313 AG	LEIDEN	B-lijst	HERENSTRAAT	63		woning	30 km/u		
222270	HERENSTRAAT	79		2313 AG	LEIDEN	B-lijst	HERENSTRAAT	63		woning	30 km/u		
222271	HERENSTRAAT	81		2313 AG	LEIDEN	B-lijst	HERENSTRAAT	63		woning	30 km/u		
222272	HERENSTRAAT	83		2313 AG	LEIDEN	B-lijst	HERENSTRAAT	63		woning	30 km/u		
222273	HERENSTRAAT	83	A	2313 AG	LEIDEN	B-lijst	HERENSTRAAT	63		woning	30 km/u		
222274	HERENSTRAAT	83	B	2313 AG	LEIDEN	B-lijst	HERENSTRAAT	63		woning	30 km/u		
222275	HERENSTRAAT	83	C	2313 AG	LEIDEN	B-lijst	HERENSTRAAT	63		woning	30 km/u		
222276	HERENSTRAAT	83	D	2313 AG	LEIDEN	B-lijst	HERENSTRAAT	63		woning	30 km/u		
222277	HERENSTRAAT	83	E	2313 AG	LEIDEN	B-lijst	HERENSTRAAT	63		woning	30 km/u		
222278	HERENSTRAAT	85		2313 AG	LEIDEN	B-lijst	HERENSTRAAT	63		woning	30 km/u		
222279	HERENSTRAAT	87		2313 AG	LEIDEN	B-lijst	HERENSTRAAT	63		woning	30 km/u		
222280	HERENSTRAAT	87	A	2313 AG	LEIDEN	B-lijst	HERENSTRAAT	63		woning	30 km/u		
222281	HERENSTRAAT	87	B	2313 AG	LEIDEN	B-lijst	HERENSTRAAT	63		woning	30 km/u		
222282	HERENSTRAAT	87	C	2313 AG	LEIDEN	B-lijst	HERENSTRAAT	63		woning	30 km/u		
222283	HERENSTRAAT	87	D	2313 AG	LEIDEN	B-lijst	HERENSTRAAT	63		woning	30 km/u		
222296	HERENSTRAAT	89		2313 AH	LEIDEN	B-lijst	HERENSTRAAT	66		woning			
222297	HERENSTRAAT	91		2313 AH	LEIDEN	B-lijst	HERENSTRAAT	66		woning			
222298	HERENSTRAAT	93		2313 AH	LEIDEN	B-lijst	HERENSTRAAT	66		woning			
222299	HERENSTRAAT	95		2313 AH	LEIDEN	B-lijst	HERENSTRAAT	66		woning			
222300	HERENSTRAAT	97		2313 AH	LEIDEN	B-lijst	HERENSTRAAT	66		woning			
222301	HERENSTRAAT	99		2313 AH	LEIDEN	B-lijst	HERENSTRAAT	63		woning			
222284	HERENSTRAAT	101		2313 AH	LEIDEN	B-lijst	HERENSTRAAT	63		woning			
222285	HERENSTRAAT	103		2313 AH	LEIDEN	B-lijst	HERENSTRAAT	63		woning			
222286	HERENSTRAAT	105		2313 AH	LEIDEN	B-lijst	HERENSTRAAT	63		woning			
222287	HERENSTRAAT	107		2313 AH	LEIDEN	B-lijst	HERENSTRAAT	62		woning			
222288	HERENSTRAAT	109		2313 AH	LEIDEN	B-lijst	HERENSTRAAT	62		woning			
222289	HERENSTRAAT	111		2313 AH	LEIDEN	B-lijst	HERENSTRAAT	62		woning			
222290	HERENSTRAAT	113		2313 AH	LEIDEN	B-lijst	HERENSTRAAT	62		woning			
222291	HERENSTRAAT	115		2313 AH	LEIDEN	B-lijst	HERENSTRAAT	62		woning			
222292	HERENSTRAAT	117		2313 AH	LEIDEN	B-lijst	HERENSTRAAT	62		woning			
222293	HERENSTRAAT	119		2313 AH	LEIDEN	B-lijst	HERENSTRAAT	63		woning			



- de gele kolommen zijn de registratiegegevens en NIET muteerbaar
 - de witte kolommen zijn in te vullen d.m.v een keuzemenu via de rechtermuisknop
 - U kunt meerdere cellen invullen door deze eerst met de linkermuisknop te selecteren.

Woning	Straat	Huisnr	Toev.	Postcode	Plaats	Project	Maatgevend	Geluidbet.	Status	Soort gebouw	Status gewijzigd	Gewijzigde maatregelkeuze	Opmerkingen
222294	HERENSTRAAT	121		2313 AH	LEIDEN	B-lijst	HERENSTRAAT	63		woning			
222295	HERENSTRAAT	123		2313 AH	LEIDEN	B-lijst	HERENSTRAAT	63		woning			
47246	HERENSTRAAT	125		2313 AJ	LEIDEN	A-lijst	HERENSTRAAT	65		woning			
47247	HERENSTRAAT	127		2313 AJ	LEIDEN	A-lijst	HERENSTRAAT	65		woning			
47248	HERENSTRAAT	129		2313 AJ	LEIDEN	A-lijst	HERENSTRAAT	65		woning			
47249	HERENSTRAAT	131		2313 AJ	LEIDEN	A-lijst	HERENSTRAAT	65		woning			
47250	HERENSTRAAT	133		2313 AJ	LEIDEN	A-lijst	HERENSTRAAT	66		woning			
47251	HERENSTRAAT	135		2313 AJ	LEIDEN	A-lijst	HERENSTRAAT	66		woning			
47252	HERENSTRAAT	137		2313 AJ	LEIDEN	A-lijst	HERENSTRAAT	66		woning			
47253-1	HERENSTRAAT	139		2313 AJ	LEIDEN	A-lijst	HERENSTRAAT	66		woning			
47253-2	HERENSTRAAT	139		2313 AJ	LEIDEN	DHV Rail / O	SPOOR			woning			
47254-1	HERENSTRAAT	141		2313 AJ	LEIDEN	DHV Rail / O	SPOOR			woning			
47254-2	HERENSTRAAT	141		2313 AJ	LEIDEN	A-lijst	HERENSTRAAT	65		woning			
47255-1	HERENSTRAAT	143		2313 AJ	LEIDEN	A-lijst	HERENSTRAAT	66		woning			
47255-2	HERENSTRAAT	143		2313 AJ	LEIDEN	DHV Rail / O	SPOOR			woning			
47256-1	HERENSTRAAT	145		2313 AJ	LEIDEN	DHV Rail / O	SPOOR			woning			
47256-2	HERENSTRAAT	145		2313 AJ	LEIDEN	A-lijst	HERENSTRAAT	66		woning			
47257-1	HERENSTRAAT	147		2313 AJ	LEIDEN	A-lijst	HERENSTRAAT	67		woning			
47257-2	HERENSTRAAT	147		2313 AJ	LEIDEN	DHV Rail / O	SPOOR			woning			
47258-1	HERENSTRAAT	149		2313 AJ	LEIDEN	DHV Rail / O	SPOOR			woning			
47258-2	HERENSTRAAT	149		2313 AJ	LEIDEN	A-lijst	HERENSTRAAT	67		woning			
47259-1	HERENSTRAAT	151		2313 AJ	LEIDEN	A-lijst	HERENSTRAAT	67		woning			
47259-2	HERENSTRAAT	151		2313 AJ	LEIDEN	DHV Rail / O	SPOOR			woning			
222305	HERENSTRAAT	2		2313 AK	LEIDEN	B-lijst	HERENSTRAAT	62		woning	30 km/u		
222306	HERENSTRAAT	2	A	2313 AK	LEIDEN	B-lijst	HERENSTRAAT	63		woning	30 km/u		
222307	HERENSTRAAT	4		2313 AK	LEIDEN	B-lijst	HERENSTRAAT	63		woning	30 km/u		
222308	HERENSTRAAT	6	A	2313 AK	LEIDEN	B-lijst	HERENSTRAAT	62		woning	30 km/u		
222309	HERENSTRAAT	8	A	2313 AK	LEIDEN	B-lijst	HERENSTRAAT	62		woning	30 km/u		
222302	HERENSTRAAT	10	A	2313 AK	LEIDEN	B-lijst	HERENSTRAAT	62		woning	30 km/u		
222303	HERENSTRAAT	12	A	2313 AK	LEIDEN	B-lijst	HERENSTRAAT	62		woning	30 km/u		
222304	HERENSTRAAT	14	A	2313 AK	LEIDEN	B-lijst	HERENSTRAAT	62		woning	30 km/u		
222310	HERENSTRAAT	16	A	2313 AL	LEIDEN	B-lijst	HERENSTRAAT	65		woning	30 km/u		
222311	HERENSTRAAT	18		2313 AL	LEIDEN	B-lijst	HERENSTRAAT	62		woning	30 km/u		
222312	HERENSTRAAT	20		2313 AL	LEIDEN	B-lijst	HERENSTRAAT	62		woning	30 km/u		
222313	HERENSTRAAT	22		2313 AL	LEIDEN	B-lijst	HERENSTRAAT	63		woning	30 km/u		
222314	HERENSTRAAT	24		2313 AL	LEIDEN	B-lijst	HERENSTRAAT	63		woning	30 km/u		
222315	HERENSTRAAT	26		2313 AL	LEIDEN	B-lijst	HERENSTRAAT	64		woning	30 km/u		
222316	HERENSTRAAT	28		2313 AL	LEIDEN	B-lijst	HERENSTRAAT	64		woning	30 km/u		
222317	HERENSTRAAT	30		2313 AL	LEIDEN	B-lijst	HERENSTRAAT	64		woning	30 km/u		
222318	HERENSTRAAT	34		2313 AL	LEIDEN	B-lijst	HERENSTRAAT	65		woning	30 km/u		
222319	HERENSTRAAT	36		2313 AL	LEIDEN	B-lijst	HERENSTRAAT	65		woning	30 km/u		
222320	HERENSTRAAT	38		2313 AL	LEIDEN	B-lijst	HERENSTRAAT	65		woning	30 km/u		
222321	HERENSTRAAT	40		2313 AL	LEIDEN	B-lijst	HERENSTRAAT	65		woning	30 km/u		
222322	HERENSTRAAT	42		2313 AL	LEIDEN	B-lijst	HERENSTRAAT	64		woning	30 km/u		
222323	HERENSTRAAT	44		2313 AL	LEIDEN	B-lijst	HERENSTRAAT	63		woning	30 km/u		
222324	HERENSTRAAT	46		2313 AL	LEIDEN	B-lijst	HERENSTRAAT	63		woning	30 km/u		
222325	HERENSTRAAT	48		2313 AL	LEIDEN	B-lijst	HERENSTRAAT	63		woning	30 km/u		
222326	HERENSTRAAT	50		2313 AL	LEIDEN	B-lijst	HERENSTRAAT	63		woning	30 km/u		
222327	HERENSTRAAT	52		2313 AL	LEIDEN	B-lijst	HERENSTRAAT	63		woning	30 km/u		
222328	HERENSTRAAT	54		2313 AL	LEIDEN	B-lijst	HERENSTRAAT	63		woning	30 km/u		
222329	HERENSTRAAT	56		2313 AL	LEIDEN	B-lijst	HERENSTRAAT	63		woning	30 km/u		
222330	HERENSTRAAT	56	A	2313 AL	LEIDEN	B-lijst	HERENSTRAAT	63		woning	30 km/u		
222331	HERENSTRAAT	58		2313 AL	LEIDEN	B-lijst	HERENSTRAAT	63		woning	30 km/u		
222332	HERENSTRAAT	58	A	2313 AL	LEIDEN	B-lijst	HERENSTRAAT	63		woning	30 km/u		
222338	HERENSTRAAT	60		2313 AM	LEIDEN	B-lijst	HERENSTRAAT	63		woning	30 km/u		
222339	HERENSTRAAT	60	A	2313 AM	LEIDEN	B-lijst	HERENSTRAAT	63		woning	30 km/u		
222340	HERENSTRAAT	62		2313 AM	LEIDEN	B-lijst	HERENSTRAAT	63		woning	30 km/u		
222341	HERENSTRAAT	66		2313 AM	LEIDEN	B-lijst	HERENSTRAAT	63		woning	30 km/u		
222342	HERENSTRAAT	68		2313 AM	LEIDEN	B-lijst	HERENSTRAAT	64		woning	30 km/u		
222343	HERENSTRAAT	70		2313 AM	LEIDEN	B-lijst	HERENSTRAAT	64		woning	30 km/u		
222344	HERENSTRAAT	72		2313 AM	LEIDEN	B-lijst	HERENSTRAAT	64		woning	30 km/u		





BUREAU SANERING VERKEERSLAWAAI
 Postbus 97, 3440 AB WOERDEN
 tel. 0348-487450
 Gemeente Leiden



- de gele kolommen zijn de registratiegegevens en NIET muteerbaar
 - de witte kolommen zijn in te vullen d.m.v een keuzemenu via de rechtermuisknop
 - U kunt meerdere cellen invullen door deze eerst met de linkermuisknop te selecteren.

Woning	Straat	Huisnr.	Toev.	Postcode	Plaats	Project	Maatgevend	Geluidbet.	Status	Soort gebouw	Status gewijzigd	Gewijzigde maatregelkeuze	Opmerkingen
222345	HERENSTRAAT	74		2313 AM	LEIDEN	B-lijst	HERENSTRAAT	64		woning	30 km/u		
222346	HERENSTRAAT	76		2313 AM	LEIDEN	B-lijst	HERENSTRAAT	64		woning	30 km/u		
222347	HERENSTRAAT	78		2313 AM	LEIDEN	B-lijst	HERENSTRAAT	63		woning	30 km/u		
222348	HERENSTRAAT	80		2313 AM	LEIDEN	B-lijst	HERENSTRAAT	63		woning	30 km/u		
222349	HERENSTRAAT	82		2313 AM	LEIDEN	B-lijst	HERENSTRAAT	63		woning	30 km/u		
222350	HERENSTRAAT	84		2313 AM	LEIDEN	B-lijst	HERENSTRAAT	63		woning	30 km/u		
222351	HERENSTRAAT	86		2313 AM	LEIDEN	B-lijst	HERENSTRAAT	63		woning	30 km/u		
222352	HERENSTRAAT	88		2313 AM	LEIDEN	B-lijst	HERENSTRAAT	63		woning	30 km/u		
222353	HERENSTRAAT	90		2313 AM	LEIDEN	B-lijst	HERENSTRAAT	63		woning	30 km/u		
222354	HERENSTRAAT	92		2313 AM	LEIDEN	B-lijst	HERENSTRAAT	63		woning	30 km/u		
222355	HERENSTRAAT	94		2313 AM	LEIDEN	B-lijst	HERENSTRAAT	63		woning	30 km/u		
222356	HERENSTRAAT	96		2313 AM	LEIDEN	B-lijst	HERENSTRAAT	62		woning	30 km/u		
222357	HERENSTRAAT	98		2313 AM	LEIDEN	B-lijst	HERENSTRAAT	62		woning	30 km/u		
222333	HERENSTRAAT	100		2313 AM	LEIDEN	B-lijst	HERENSTRAAT	62		woning	30 km/u		
222334	HERENSTRAAT	102		2313 AM	LEIDEN	B-lijst	HERENSTRAAT	62		woning	30 km/u		
222335	HERENSTRAAT	104		2313 AM	LEIDEN	B-lijst	HERENSTRAAT	62		woning	30 km/u		
222336	HERENSTRAAT	106		2313 AM	LEIDEN	B-lijst	HERENSTRAAT	62		woning	30 km/u		
222337	HERENSTRAAT	108		2313 AM	LEIDEN	B-lijst	HERENSTRAAT	62		woning	30 km/u		
222358	HERENSTRAAT	110		2313 AN	LEIDEN	B-lijst	HERENSTRAAT	66		woning			
222359	HERENSTRAAT	112		2313 AN	LEIDEN	B-lijst	HERENSTRAAT	66		woning			
222360	HERENSTRAAT	114		2313 AN	LEIDEN	B-lijst	HERENSTRAAT	66		woning			
222361	HERENSTRAAT	116		2313 AN	LEIDEN	B-lijst	HERENSTRAAT	66		woning			
222362	HERENSTRAAT	118		2313 AN	LEIDEN	B-lijst	HERENSTRAAT	66		woning			
222363	HERENSTRAAT	120		2313 AN	LEIDEN	B-lijst	HERENSTRAAT	66		woning			
222364	HERENSTRAAT	122		2313 AN	LEIDEN	B-lijst	HERENSTRAAT	66		woning			
222365	HERENSTRAAT	124		2313 AN	LEIDEN	B-lijst	HERENSTRAAT	66		woning			
222366	HERENSTRAAT	126		2313 AN	LEIDEN	B-lijst	HERENSTRAAT	66		woning			
222367	HERENSTRAAT	128		2313 AN	LEIDEN	B-lijst	HERENSTRAAT	66		woning			
222368	HERENSTRAAT	130		2313 AN	LEIDEN	B-lijst	HERENSTRAAT	66		woning			
222369	HERENSTRAAT	132		2313 AN	LEIDEN	B-lijst	HERENSTRAAT	66		woning			
47260	HERENSTRAAT	134		2313 AN	LEIDEN	A-lijst	HERENSTRAAT	66		woning			
47261	HERENSTRAAT	136		2313 AN	LEIDEN	A-lijst	HERENSTRAAT	66		woning			
47262	HERENSTRAAT	138		2313 AN	LEIDEN	A-lijst	HERENSTRAAT	66		woning			
47263	HERENSTRAAT	140		2313 AN	LEIDEN	A-lijst	HERENSTRAAT	66		woning			
47264	HERENSTRAAT	142		2313 AN	LEIDEN	A-lijst	HERENSTRAAT	66		woning			
47265-1	HERENSTRAAT	144		2313 AN	LEIDEN	A-lijst	HERENSTRAAT	66		woning			
47265-2	HERENSTRAAT	144		2313 AN	LEIDEN	DHV Rail / O	SPOOR			woning			
47266-1	HERENSTRAAT	146		2313 AN	LEIDEN	DHV Rail / O	SPOOR			woning			
47266-2	HERENSTRAAT	146		2313 AN	LEIDEN	A-lijst	HERENSTRAAT	66		woning			
47267-1	HERENSTRAAT	148		2313 AN	LEIDEN	A-lijst	HERENSTRAAT	66		woning			
47267-2	HERENSTRAAT	148		2313 AN	LEIDEN	DHV Rail / O	SPOOR			woning			
222375	KONINGINNELAAN	2		2313 AS	LEIDEN	B-lijst	KONINGINNELAAN	63		woning			
222376	KONINGINNELAAN	2	A	2313 AS	LEIDEN	B-lijst	KONINGINNELAAN	61		woning			
222380	KONINGINNELAAN	4		2313 AS	LEIDEN	B-lijst	KONINGINNELAAN	63		woning			
222381	KONINGINNELAAN	6		2313 AS	LEIDEN	B-lijst	KONINGINNELAAN	63		woning			
222382	KONINGINNELAAN	8		2313 AS	LEIDEN	B-lijst	KONINGINNELAAN	63		woning			
222370	KONINGINNELAAN	10		2313 AS	LEIDEN	B-lijst	KONINGINNELAAN	63		woning			
222371	KONINGINNELAAN	12		2313 AS	LEIDEN	B-lijst	KONINGINNELAAN	63		woning			
222372	KONINGINNELAAN	14		2313 AS	LEIDEN	B-lijst	KONINGINNELAAN	63		woning			
222373	KONINGINNELAAN	16		2313 AS	LEIDEN	B-lijst	KONINGINNELAAN	63		woning			
222374	KONINGINNELAAN	18		2313 AS	LEIDEN	B-lijst	KONINGINNELAAN	63		woning			
222376	KONINGINNELAAN	20		2313 AS	LEIDEN	B-lijst	KONINGINNELAAN	63		woning			
222377	KONINGINNELAAN	22		2313 AS	LEIDEN	B-lijst	KONINGINNELAAN	63		woning			
222378	KONINGINNELAAN	24		2313 AS	LEIDEN	B-lijst	KONINGINNELAAN	63		woning			
47268	UTRECHTSE JAAGPAD	135		2313 AW	LEIDEN	A-lijst	UTRECHTSE JAAGPAD	66	Gereed/gesaneerd	woning			
47269	UTRECHTSE JAAGPAD	136		2313 AW	LEIDEN	A-lijst	UTRECHTSE JAAGPAD	66	Gereed/gesaneerd	woning			
47270	UTRECHTSE JAAGPAD	137		2313 AW	LEIDEN	A-lijst	UTRECHTSE JAAGPAD	66	Gereed/gesaneerd	woning			
47271	UTRECHTSE JAAGPAD	138		2313 AW	LEIDEN	A-lijst	UTRECHTSE JAAGPAD	66	Gereed/gesaneerd	woning			
387735	LAMMENSCHANSWEG	129		2313 DL	LEIDEN	DHV Rail / O	SPOOR			woning			
387736	LAMMENSCHANSWEG	131		2313 DL	LEIDEN	DHV Rail / O	SPOOR			woning			
387737	LAMMENSCHANSWEG	133		2313 DL	LEIDEN	DHV Rail / O	SPOOR			woning			

BUREAU SANERING VERKEERSLAWAAI						 Postbus 97, 3440 AB WOERDEN tel. 0348-487450 Gemeente Leiden							
						 - de gele kolommen zijn de registratiegegevens en NIET muteerbaar - de witte kolommen zijn in te vullen d.m.v een keuzemenu via de rechtermuisknop - U kunt meerdere cellen invullen door deze eerst met de linkermuisknop te selecteren.							
Woning	Straat	Huisnr	Toev.	Postcode	Plaats	Project	Maatgevend	Geluidbet.	Status	Soort gebouw	Status gewijzigd	Gewijzigde maatregelkeuze	Opmerkingen
387738	LAMMENSCHANSWEG	135		2313 DL	LEIDEN	DHV Rail / O	SPOOR			woning			
387739	LAMMENSCHANSWEG	137		2313 DL	LEIDEN	DHV Rail / O	SPOOR			woning			
387740	LAMMENSCHANSWEG	139		2313 DL	LEIDEN	DHV Rail / O	SPOOR			woning			
47272	HOGE RIJNDIJK	15		2313 KE	LEIDEN	529.709.13	HOGE RIJNDIJK	68		woning			
47273	HOGE RIJNDIJK	49		2313 KG	LEIDEN	529.709.13	HOGE RIJNDIJK	66		woning			
47274	HOGE RIJNDIJK	55		2313 KH	LEIDEN	529.709.13	HOGE RIJNDIJK	66		woning			
47275	HOGE RIJNDIJK	57		2313 KH	LEIDEN	529.709.13	HOGE RIJNDIJK	66		woning			
47276	HOGE RIJNDIJK	59		2313 KH	LEIDEN	529.709.13	HOGE RIJNDIJK	66		woning			
47277	HOGE RIJNDIJK	63		2313 KH	LEIDEN	529.709.14	HOGE RIJNDIJK	66		woning			
47278	HOGE RIJNDIJK	67		2313 KH	LEIDEN	529.709.13	HOGE RIJNDIJK	66		woning			
47279	HOGE RIJNDIJK	69		2313 KH	LEIDEN	529.709.13	HOGE RIJNDIJK	66		woning			
47280	HOGE RIJNDIJK	71		2313 KH	LEIDEN	529.709.13	HOGE RIJNDIJK	66		woning			
47281	HOGE RIJNDIJK	77		2313 KH	LEIDEN	529.709.13	HOGE RIJNDIJK	66		woning			
47282	HOGE RIJNDIJK	79		2313 KH	LEIDEN	529.709.14	HOGE RIJNDIJK	66		woning			
47283	HOGE RIJNDIJK	81		2313 KH	LEIDEN	529.709.13	HOGE RIJNDIJK	66		woning			
47284-1	HOGE RIJNDIJK	83		2313 KH	LEIDEN	529.709.14	HOGE RIJNDIJK	66	Gereed/gesaneerd	woning			
47284-2	HOGE RIJNDIJK	83		2313 KH	LEIDEN	A-lijst	HOGE RIJNDIJK	66	Gereed/gesaneerd	woning			
47285	HOGE RIJNDIJK	85		2313 KH	LEIDEN	529.709.14	HOGE RIJNDIJK	66		woning			
47286	HOGE RIJNDIJK	87		2313 KH	LEIDEN	529.709.14	HOGE RIJNDIJK	66		woning			
47287	HOGE RIJNDIJK	89		2313 KH	LEIDEN	529.709.14	HOGE RIJNDIJK	66		woning			
47288	HOGE RIJNDIJK	91		2313 KH	LEIDEN	529.709.14	HOGE RIJNDIJK	66		woning			
47289-1	HOGE RIJNDIJK	93		2313 KH	LEIDEN	A-lijst	HOGE RIJNDIJK	66	Weigeraar oud	woning			
47289-2	HOGE RIJNDIJK	93		2313 KH	LEIDEN	529.709.14	HOGE RIJNDIJK	66	Gereed/gesaneerd	woning			
47290	HOGE RIJNDIJK	18	a	2313 KJ	LEIDEN	529.709.13	HOGE RIJNDIJK	68		woning			
47291	HOGE RIJNDIJK	36		2313 KK	LEIDEN	529.709.13	HOGE RIJNDIJK	68		woning			
47292	HOGE RIJNDIJK	56		2313 KK	LEIDEN	529.709.13	HOGE RIJNDIJK	67		woning			
47293	HOGE RIJNDIJK	58		2313 KK	LEIDEN	529.709.13	HOGE RIJNDIJK	67		woning			
47294	HOGE RIJNDIJK	92		2313 KL	LEIDEN	529.709.13A	HOGE RIJNDIJK	68		woning			
47295	HOGE RIJNDIJK	92	a	2313 KL	LEIDEN	529.709.13	HOGE RIJNDIJK	68		woning			
47296	HOGE RIJNDIJK	96	a	2313 KL	LEIDEN	529.709.13	HOGE RIJNDIJK	68		woning			
47297	HOGE RIJNDIJK	98	/98A	2313 KM	LEIDEN	529.709.13A	HOGE RIJNDIJK	68		woning			
47298	HOGE RIJNDIJK	102		2313 KM	LEIDEN	529.709.13	HOGE RIJNDIJK	68		woning			
47299	HOGE RIJNDIJK	104		2313 KM	LEIDEN	529.709.13	HOGE RIJNDIJK	68		woning			
47300	HOGE RIJNDIJK	106		2313 KM	LEIDEN	529.709.13	HOGE RIJNDIJK	68		woning			
47301	HOGE RIJNDIJK	108		2313 KM	LEIDEN	529.709.13	HOGE RIJNDIJK	68		woning			
47302	HOGE RIJNDIJK	110		2313 KM	LEIDEN	529.709.13	HOGE RIJNDIJK	68		woning			
47303	HOGE RIJNDIJK	116		2313 KM	LEIDEN	529.709.13	HOGE RIJNDIJK	66		woning			
47304	HOGE RIJNDIJK	120		2313 KM	LEIDEN	529.709.13	HOGE RIJNDIJK	66		woning			
47305	HOGE RIJNDIJK	122		2313 KN	LEIDEN	529.709.13	HOGE RIJNDIJK	66		woning			
47306	HOGE RIJNDIJK	128		2313 KN	LEIDEN	529.709.14	HOGE RIJNDIJK	66		woning			
47307	HOGE RIJNDIJK	130		2313 KN	LEIDEN	529.709.14	HOGE RIJNDIJK	64	Gereed/gesaneerd	woning			
47308-1	HOGE RIJNDIJK	132		2313 KN	LEIDEN	529.709.14	HOGE RIJNDIJK	64	Weigeraar oud	woning			
47308-2	HOGE RIJNDIJK	132		2313 KN	LEIDEN	A-lijst	HOGE RIJNDIJK	64	Weigeraar oud	woning			
47309-1	HOGE RIJNDIJK	134		2313 KN	LEIDEN	A-lijst	HOGE RIJNDIJK	64	Gereed/gesaneerd	woning			
47309-2	HOGE RIJNDIJK	134		2313 KN	LEIDEN	529.709.14	HOGE RIJNDIJK	64	Gereed/gesaneerd	woning			
47310-1	HOGE RIJNDIJK	136		2313 KN	LEIDEN	A-lijst	HOGE RIJNDIJK	64	Weigeraar oud	woning			
47310-2	HOGE RIJNDIJK	136		2313 KN	LEIDEN	529.709.14	HOGE RIJNDIJK	64	Gereed/gesaneerd	woning			
47311-1	HOGE RIJNDIJK	138		2313 KN	LEIDEN	A-lijst	HOGE RIJNDIJK	64	Gereed/gesaneerd	woning			
47311-2	HOGE RIJNDIJK	138		2313 KN	LEIDEN	529.709.14	HOGE RIJNDIJK	64	Gereed/gesaneerd	woning			
47312-1	HOGE RIJNDIJK	140		2313 KN	LEIDEN	529.709.14	HOGE RIJNDIJK	64	Gereed/gesaneerd	woning			
47312-2	HOGE RIJNDIJK	140		2313 KN	LEIDEN	A-lijst	HOGE RIJNDIJK	64	Weigeraar oud	woning			
47313-1	HOGE RIJNDIJK	142		2313 KN	LEIDEN	A-lijst	HOGE RIJNDIJK	64	Weigeraar oud	woning			
47313-2	HOGE RIJNDIJK	142		2313 KN	LEIDEN	529.709.14	HOGE RIJNDIJK	64	Gereed/gesaneerd	woning			
47314	HOGE RIJNDIJK	144		2313 KN	LEIDEN	529.709.14	HOGE RIJNDIJK	64		woning			
47315	HOGE RIJNDIJK	146		2313 KN	LEIDEN	529.709.14	HOGE RIJNDIJK	64		woning			
47316	HOGE RIJNDIJK	148		2313 KN	LEIDEN	529.709.14	HOGE RIJNDIJK	64		woning			
47317	HOGE RIJNDIJK	150		2313 KN	LEIDEN	529.709.14	HOGE RIJNDIJK	64		woning			
47318	HOGE RIJNDIJK	152		2313 KN	LEIDEN	529.709.14	HOGE RIJNDIJK	64		woning			
222383	VEERHUIS	2		2313 KR	LEIDEN	B-lijst	HOGE RIJNDIJK	58		woning			
222386	VEERHUIS	4		2313 KR	LEIDEN	B-lijst	HOGE RIJNDIJK	59		woning			
222387	VEERHUIS	6		2313 KR	LEIDEN	B-lijst	HOGE RIJNDIJK	60		woning			



- de gele kolommen zijn de registratiegegevens en NIET muteerbaar
 - de witte kolommen zijn in te vullen d.m.v een keuzemenu via de rechtermuisknop
 - U kunt meerdere cellen invullen door deze eerst met de linkermuisknop te selecteren.

Woning	Straat	Huisnr.	Toev.	Postcode	Plaats	Project	Maatgevend	Geluidbet.	Status	Soort gebouw	Status gewijzigd	Gewijzigde maatregelkeuze	Opmerkingen
47319	VEERHUIS	8		2313 KR	LEIDEN	A-lijst	HOG E RIJNDIJK	62		woning			
47320	VEERHUIS	10		2313 KR	LEIDEN	A-lijst	HOG E RIJNDIJK	64		woning			
222384	VEERHUIS	30		2313 KR	LEIDEN	B-lijst	HOG E RIJNDIJK	59		woning			
222385	VEERHUIS	32		2313 KR	LEIDEN	B-lijst	HOG E RIJNDIJK	60		woning			
47321	VEERHUIS	34		2313 KR	LEIDEN	A-lijst	HOG E RIJNDIJK	61		woning			
47322	VEERHUIS	36		2313 KR	LEIDEN	A-lijst	HOG E RIJNDIJK	62		woning			
47323	VEERHUIS	38		2313 KR	LEIDEN	A-lijst	HOG E RIJNDIJK	64		woning			
47324	VEERHUIS	40		2313 KR	LEIDEN	A-lijst	HOG E RIJNDIJK	68		woning			
47325	VEERHUIS	42		2313 KR	LEIDEN	A-lijst	HOG E RIJNDIJK	63		woning			
222388	VEERHUIS	62		2313 KS	LEIDEN	B-lijst	HOG E RIJNDIJK	59		woning			
222389	VEERHUIS	64		2313 KS	LEIDEN	B-lijst	HOG E RIJNDIJK	60		woning			
47326	VEERHUIS	66		2313 KS	LEIDEN	A-lijst	HOG E RIJNDIJK	61		woning			
47327	VEERHUIS	68		2313 KS	LEIDEN	A-lijst	HOG E RIJNDIJK	62		woning			
47328	VEERHUIS	70		2313 KS	LEIDEN	A-lijst	HOG E RIJNDIJK	64		woning			
47329	VEERHUIS	72		2313 KS	LEIDEN	A-lijst	HOG E RIJNDIJK	67		woning			
47330	VEERHUIS	74		2313 KS	LEIDEN	A-lijst	HOG E RIJNDIJK	63		woning			
222390	VEERHUIS	94		2313 KT	LEIDEN	B-lijst	HOG E RIJNDIJK	59		woning			
222391	VEERHUIS	96		2313 KT	LEIDEN	B-lijst	HOG E RIJNDIJK	60		woning			
47331	VEERHUIS	98		2313 KT	LEIDEN	A-lijst	HOG E RIJNDIJK	61		woning			
47332	VEERHUIS	100		2313 KT	LEIDEN	A-lijst	HOG E RIJNDIJK	62		woning			
47333	VEERHUIS	102		2313 KT	LEIDEN	A-lijst	HOG E RIJNDIJK	63		woning			
47334	VEERHUIS	104		2313 KT	LEIDEN	A-lijst	HOG E RIJNDIJK	67		woning			
47335	VEERHUIS	106		2313 KT	LEIDEN	A-lijst	HOG E RIJNDIJK	63		woning			
222392	VEERHUIS	126		2313 KV	LEIDEN	B-lijst	HOG E RIJNDIJK	59		woning			
222393	VEERHUIS	128		2313 KV	LEIDEN	B-lijst	HOG E RIJNDIJK	60		woning			
47336	VEERHUIS	130		2313 KV	LEIDEN	A-lijst	HOG E RIJNDIJK	61		woning			
47337	VEERHUIS	132		2313 KV	LEIDEN	A-lijst	HOG E RIJNDIJK	62		woning			
47338	VEERHUIS	134		2313 KV	LEIDEN	A-lijst	HOG E RIJNDIJK	63		woning			
47339	VEERHUIS	136		2313 KV	LEIDEN	A-lijst	HOG E RIJNDIJK	66		woning			
47340	VEERHUIS	138		2313 KV	LEIDEN	A-lijst	HOG E RIJNDIJK	62		woning			
222394	VEERHUIS	158		2313 KV	LEIDEN	B-lijst	HOG E RIJNDIJK	59		woning			
222395	VEERHUIS	160		2313 KV	LEIDEN	B-lijst	HOG E RIJNDIJK	60		woning			
222396	VEERHUIS	162		2313 KV	LEIDEN	B-lijst	HOG E RIJNDIJK	61		woning			
47341	VEERHUIS	164		2313 KV	LEIDEN	A-lijst	HOG E RIJNDIJK	62		woning			
47342	VEERHUIS	166		2313 KV	LEIDEN	A-lijst	HOG E RIJNDIJK	68		woning			
222397	UTRECHTSE JAAGPAD	1		2313 KW	LEIDEN	B-lijst	HOG E RIJNDIJK	65		woning			
47343	RIJNDIJKSTRAAT	1		2313 NG	LEIDEN	A-lijst	HOG E RIJNDIJK	67		woning			
47344	RIJNDIJKSTRAAT	1	a	2313 NG	LEIDEN	529 709.13	HOG E RIJNDIJK	66		woning			
47345-1	RIJNDIJKSTRAAT	2		2313 NK	LEIDEN	529 709.13	HOG E RIJNDIJK	66		woning			
47345-2	RIJNDIJKSTRAAT	2		2313 NK	LEIDEN	A-lijst	HOG E RIJNDIJK	67		woning			
222398	DE SITTERLAAN	1		2313 TJ	LEIDEN	B-lijst	DE SITTERLAAN	62		woning			
222405	DE SITTERLAAN	1	A	2313 TJ	LEIDEN	B-lijst	DE SITTERLAAN	62		woning			
222409	DE SITTERLAAN	3		2313 TJ	LEIDEN	B-lijst	DE SITTERLAAN	62		woning			
222410	DE SITTERLAAN	3	A	2313 TJ	LEIDEN	B-lijst	DE SITTERLAAN	62		woning			
222411	DE SITTERLAAN	5		2313 TJ	LEIDEN	B-lijst	DE SITTERLAAN	62		woning			
222412	DE SITTERLAAN	5	A	2313 TJ	LEIDEN	B-lijst	DE SITTERLAAN	62		woning			
222413	DE SITTERLAAN	7		2313 TJ	LEIDEN	B-lijst	DE SITTERLAAN	62		woning			
222414	DE SITTERLAAN	7	A	2313 TJ	LEIDEN	B-lijst	DE SITTERLAAN	62		woning			
222415	DE SITTERLAAN	9		2313 TJ	LEIDEN	B-lijst	DE SITTERLAAN	62		woning			
222416	DE SITTERLAAN	9	A	2313 TJ	LEIDEN	B-lijst	DE SITTERLAAN	62		woning			
222399	DE SITTERLAAN	11		2313 TJ	LEIDEN	B-lijst	DE SITTERLAAN	62		woning			
222400	DE SITTERLAAN	11	A	2313 TJ	LEIDEN	B-lijst	DE SITTERLAAN	62		woning			
222401	DE SITTERLAAN	13		2313 TJ	LEIDEN	B-lijst	DE SITTERLAAN	62		woning			
222402	DE SITTERLAAN	13	A	2313 TJ	LEIDEN	B-lijst	DE SITTERLAAN	62		woning			
222403	DE SITTERLAAN	15		2313 TJ	LEIDEN	B-lijst	DE SITTERLAAN	62		woning			
222404	DE SITTERLAAN	17		2313 TJ	LEIDEN	B-lijst	DE SITTERLAAN	62		woning			
222406	DE SITTERLAAN	21		2313 TJ	LEIDEN	B-lijst	DE SITTERLAAN	62		woning			
222407	DE SITTERLAAN	23		2313 TJ	LEIDEN	B-lijst	DE SITTERLAAN	62		woning			
222408	DE SITTERLAAN	25		2313 TJ	LEIDEN	B-lijst	DE SITTERLAAN	62		woning			
222417	DE SITTERLAAN	27		2313 TK	LEIDEN	B-lijst	DE SITTERLAAN	62		woning			
222418	DE SITTERLAAN	29		2313 TK	LEIDEN	B-lijst	DE SITTERLAAN	62		woning			



BUREAU SANERING VERKEERSLAWAI
 Postbus 97, 3440 AB WOERDEN
 tel. 0348-487450
 Gemeente Leiden



- de gele kolommen zijn de registratiegegevens en NIET muteerbaar
 - de witte kolommen zijn in te vullen d.m.v een keuzemenu via de rechtermuisknop
 - U kunt meerdere cellen invullen door deze eerst met de linkermuisknop te selecteren.

Woning	Straat	Huisnr	Toev.	Postcode	Plaats	Project	Maatgevend	Geluidbet.	Status	Soort gebouw	Status gewijzigd	Gewijzigde maatregelkeuze	Opmerkingen
222419	DE SITTERLAAN	31		2313 TK	LEIDEN	B-lijst	DE SITTERLAAN	62		woning			
222420	DE SITTERLAAN	33		2313 TK	LEIDEN	B-lijst	DE SITTERLAAN	62		woning			
222421	DE SITTERLAAN	35		2313 TK	LEIDEN	B-lijst	DE SITTERLAAN	62		woning			
222422	DE SITTERLAAN	37		2313 TK	LEIDEN	B-lijst	DE SITTERLAAN	62		woning			
222423	DE SITTERLAAN	39		2313 TK	LEIDEN	B-lijst	DE SITTERLAAN	62		woning			
222424	DE SITTERLAAN	41		2313 TK	LEIDEN	B-lijst	DE SITTERLAAN	62		woning			
222425	DE SITTERLAAN	43		2313 TK	LEIDEN	B-lijst	DE SITTERLAAN	62		woning			
222426	DE SITTERLAAN	45		2313 TK	LEIDEN	B-lijst	DE SITTERLAAN	62		woning			
222427	DE SITTERLAAN	47		2313 TK	LEIDEN	B-lijst	DE SITTERLAAN	62		woning			
222428	DE SITTERLAAN	49		2313 TK	LEIDEN	B-lijst	DE SITTERLAAN	62		woning			
222429	DE SITTERLAAN	51		2313 TK	LEIDEN	B-lijst	DE SITTERLAAN	62		woning			
222430	DE SITTERLAAN	53		2313 TK	LEIDEN	B-lijst	DE SITTERLAAN	62		woning			
222431	DE SITTERLAAN	55		2313 TK	LEIDEN	B-lijst	DE SITTERLAAN	62		woning			
222432	DE SITTERLAAN	57		2313 TK	LEIDEN	B-lijst	DE SITTERLAAN	62		woning			
222433	DE SITTERLAAN	59		2313 TK	LEIDEN	B-lijst	DE SITTERLAAN	62		woning			
222434	DE SITTERLAAN	61		2313 TK	LEIDEN	B-lijst	DE SITTERLAAN	62		woning			
222435	DE SITTERLAAN	63		2313 TK	LEIDEN	B-lijst	DE SITTERLAAN	62		woning			
222436	DE SITTERLAAN	65		2313 TK	LEIDEN	B-lijst	DE SITTERLAAN	62		woning			
222437	DE SITTERLAAN	67		2313 TL	LEIDEN	B-lijst	DE SITTERLAAN	62		woning			
222438	DE SITTERLAAN	69		2313 TL	LEIDEN	B-lijst	DE SITTERLAAN	62		woning			
222439	DE SITTERLAAN	71		2313 TL	LEIDEN	B-lijst	DE SITTERLAAN	62		woning			
222440	DE SITTERLAAN	73		2313 TL	LEIDEN	B-lijst	DE SITTERLAAN	62		woning			
222441	DE SITTERLAAN	75		2313 TL	LEIDEN	B-lijst	DE SITTERLAAN	62		woning			
222442	DE SITTERLAAN	77		2313 TL	LEIDEN	B-lijst	DE SITTERLAAN	62		woning			
222443	DE SITTERLAAN	79		2313 TL	LEIDEN	B-lijst	DE SITTERLAAN	62		woning			
222444	DE SITTERLAAN	81		2313 TL	LEIDEN	B-lijst	DE SITTERLAAN	62		woning			
222445	DE SITTERLAAN	83		2313 TL	LEIDEN	B-lijst	DE SITTERLAAN	62		woning			
222446	DE SITTERLAAN	85		2313 TL	LEIDEN	B-lijst	DE SITTERLAAN	62		woning			
387741	DAHLIASTR	25		2313 VM	LEIDEN	DHV Rail / O	SPOOR			woning			
387742	SERINGENSTR	57		2313 VT	LEIDEN	DHV Rail / O	SPOOR			woning			
387743	SERINGENSTR	59		2313 VT	LEIDEN	DHV Rail / O	SPOOR			woning			
387744	SERINGENSTR	61		2313 VT	LEIDEN	DHV Rail / O	SPOOR			woning			
387745	SERINGENSTR	61	A	2313 VT	LEIDEN	DHV Rail / O	SPOOR			woning			
387746	SERINGENSTR	63		2313 VT	LEIDEN	DHV Rail / O	SPOOR			woning			
387747	SERINGENSTR	63	A	2313 VT	LEIDEN	DHV Rail / O	SPOOR			woning			
387748	SERINGENSTR	65		2313 VT	LEIDEN	DHV Rail / O	SPOOR			woning			
387749	SERINGENSTR	65	A	2313 VT	LEIDEN	DHV Rail / O	SPOOR			woning			
387750	SERINGENSTR	50		2313 VZ	LEIDEN	DHV Rail / O	SPOOR			woning			
387751	SERINGENSTR	50	A	2313 VZ	LEIDEN	DHV Rail / O	SPOOR			woning			
387752	SERINGENSTR	52		2313 VZ	LEIDEN	DHV Rail / O	SPOOR			woning			
387753	SERINGENSTR	52	A	2313 VZ	LEIDEN	DHV Rail / O	SPOOR			woning			
387754	SERINGENSTR	54		2313 VZ	LEIDEN	DHV Rail / O	SPOOR			woning			
387755	SERINGENSTR	54	A	2313 VZ	LEIDEN	DHV Rail / O	SPOOR			woning			
387756	SERINGENSTR	56		2313 VZ	LEIDEN	DHV Rail / O	SPOOR			woning			
387757	SERINGENSTR	56	A	2313 VZ	LEIDEN	DHV Rail / O	SPOOR			woning			
387758	MEIDOORNSTR	55		2313 XE	LEIDEN	DHV Rail / O	SPOOR			woning			
387759	MEIDOORNSTR	57		2313 XE	LEIDEN	DHV Rail / O	SPOOR			woning			
387760	MEIDOORNSTR	59		2313 XE	LEIDEN	DHV Rail / O	SPOOR			woning			
387761	MEIDOORNSTR	61		2313 XE	LEIDEN	DHV Rail / O	SPOOR			woning			
387762	MEIDOORNSTR	63		2313 XE	LEIDEN	DHV Rail / O	SPOOR			woning			
387770	LEEUWKENSTR	5		2313 XL	LEIDEN	DHV Rail / O	SPOOR			woning			
387771	LEEUWKENSTR	7		2313 XL	LEIDEN	DHV Rail / O	SPOOR			woning			
387772	LEEUWKENSTR	9		2313 XL	LEIDEN	DHV Rail / O	SPOOR			woning			
387763	LEEUWKENSTR	10		2313 XL	LEIDEN	DHV Rail / O	SPOOR			woning			
387764	LEEUWKENSTR	11		2313 XL	LEIDEN	DHV Rail / O	SPOOR			woning			
387765	LEEUWKENSTR	12		2313 XL	LEIDEN	DHV Rail / O	SPOOR			woning			
387766	LEEUWKENSTR	13		2313 XL	LEIDEN	DHV Rail / O	SPOOR			woning			
387767	LEEUWKENSTR	14		2313 XL	LEIDEN	DHV Rail / O	SPOOR			woning			
387768	LEEUWKENSTR	15		2313 XL	LEIDEN	DHV Rail / O	SPOOR			woning			
387769	LEEUWKENSTR	16		2313 XL	LEIDEN	DHV Rail / O	SPOOR			woning			
387773	KASTANJEK	1		2313 XM	LEIDEN	DHV Rail / O	SPOOR			woning			




BUREAU SANERING VERKEERSLAWAI
 Postbus 97, 3440 AB WOERDEN
 tel. 0348-487450
 Gemeente Leiden



- de gele kolommen zijn de registratiegegevens en NIET muteerbaar
 - de witte kolommen zijn in te vullen d.m.v een keuzemenu via de rechtermuisknop
 - U kunt meerdere cellen invullen door deze eerst met de linkermuisknop te selecteren.

Woning	Straat	Huisnr	Toev.	Postcode	Plaats	Project	Maatgevend	Geluidbet.	Status	Soort gebouw	Status gewijzigd	Gewijzigde maatregelkeuze	Opmerkingen
387784	KASTANJEKD	2		2313 XM	LEIDEN	DHV Rail / O	SPOOR			woning			
387787	KASTANJEKD	3		2313 XM	LEIDEN	DHV Rail / O	SPOOR			woning			
387788	KASTANJEKD	4		2313 XM	LEIDEN	DHV Rail / O	SPOOR			woning			
387789	KASTANJEKD	5		2313 XM	LEIDEN	DHV Rail / O	SPOOR			woning			
387790	KASTANJEKD	6		2313 XM	LEIDEN	DHV Rail / O	SPOOR			woning			
387791	KASTANJEKD	7		2313 XM	LEIDEN	DHV Rail / O	SPOOR			woning			
387792	KASTANJEKD	8		2313 XM	LEIDEN	DHV Rail / O	SPOOR			woning			
387793	KASTANJEKD	9		2313 XM	LEIDEN	DHV Rail / O	SPOOR			woning			
387774	KASTANJEKD	10		2313 XM	LEIDEN	DHV Rail / O	SPOOR			woning			
387775	KASTANJEKD	11		2313 XM	LEIDEN	DHV Rail / O	SPOOR			woning			
387776	KASTANJEKD	12		2313 XM	LEIDEN	DHV Rail / O	SPOOR			woning			
387777	KASTANJEKD	13		2313 XM	LEIDEN	DHV Rail / O	SPOOR			woning			
387778	KASTANJEKD	14		2313 XM	LEIDEN	DHV Rail / O	SPOOR			woning			
387779	KASTANJEKD	15		2313 XM	LEIDEN	DHV Rail / O	SPOOR			woning			
387780	KASTANJEKD	16		2313 XM	LEIDEN	DHV Rail / O	SPOOR			woning			
387781	KASTANJEKD	17		2313 XM	LEIDEN	DHV Rail / O	SPOOR			woning			
387782	KASTANJEKD	18		2313 XM	LEIDEN	DHV Rail / O	SPOOR			woning			
387783	KASTANJEKD	19		2313 XM	LEIDEN	DHV Rail / O	SPOOR			woning			
387785	KASTANJEKD	20		2313 XM	LEIDEN	DHV Rail / O	SPOOR			woning			
387786	KASTANJEKD	20	A	2313 XM	LEIDEN	DHV Rail / O	SPOOR			woning			
387794	KASTANJEKD	21		2313 XN	LEIDEN	DHV Rail / O	SPOOR			woning			
387795	KASTANJEKD	21	A	2313 XN	LEIDEN	DHV Rail / O	SPOOR			woning			
387796	KASTANJEKD	22		2313 XN	LEIDEN	DHV Rail / O	SPOOR			woning			
387797	KASTANJEKD	23		2313 XN	LEIDEN	DHV Rail / O	SPOOR			woning			
387798	KASTANJEKD	24		2313 XN	LEIDEN	DHV Rail / O	SPOOR			woning			
387799	KASTANJEKD	25		2313 XN	LEIDEN	DHV Rail / O	SPOOR			woning			
387800	KASTANJEKD	26		2313 XN	LEIDEN	DHV Rail / O	SPOOR			woning			
387801	KASTANJEKD	27		2313 XN	LEIDEN	DHV Rail / O	SPOOR			woning			
387802	KASTANJEKD	28		2313 XN	LEIDEN	DHV Rail / O	SPOOR			woning			
387803	KASTANJEKD	29		2313 XN	LEIDEN	DHV Rail / O	SPOOR			woning			
387804	KASTANJEKD	30		2313 XN	LEIDEN	DHV Rail / O	SPOOR			woning			
387805	KASTANJEKD	31		2313 XN	LEIDEN	DHV Rail / O	SPOOR			woning			
387806	KASTANJEKD	32		2313 XN	LEIDEN	DHV Rail / O	SPOOR			woning			
387807	KASTANJEKD	33		2313 XN	LEIDEN	DHV Rail / O	SPOOR			woning			
387808	LAANSTR G V	19		2313 XT	LEIDEN	DHV Rail / O	SPOOR			woning			
387809	LAANSTR G V	20	A	2313 XT	LEIDEN	DHV Rail / O	SPOOR			woning			
387810	LAANSTR G V	21		2313 XT	LEIDEN	DHV Rail / O	SPOOR			woning			
387811	SCHOTKD A	1		2313 XV	LEIDEN	DHV Rail / O	SPOOR			woning			
387812	SCHOTKD A	2		2313 XV	LEIDEN	DHV Rail / O	SPOOR			woning			
387813	SCHOTKD A	3		2313 XV	LEIDEN	DHV Rail / O	SPOOR			woning			
222447	SCHHELPENKADE	1	B	2313 ZT	LEIDEN	B-lijst	WITTE SINGEL	63		woning			
47346	HOGE RIJNDIJK	97		2314 AA	LEIDEN	529.709.13	HOGE RIJNDIJK	69		woning			
47347-1	HOGE RIJNDIJK	97	a	2314 AA	LEIDEN	A-lijst	HOGE RIJNDIJK	69	Weigeraar oud	woning			
47347-2	HOGE RIJNDIJK	97	a	2314 AA	LEIDEN	529.709.13	HOGE RIJNDIJK	69		woning			
47348	HOGE RIJNDIJK	97	b	2314 AA	LEIDEN	529.709.13	HOGE RIJNDIJK	69		woning			
47349	HOGE RIJNDIJK	99		2314 AA	LEIDEN	529.709.13	HOGE RIJNDIJK	69		woning			
47350	HOGE RIJNDIJK	99	a	2314 AA	LEIDEN	529.709.13	HOGE RIJNDIJK	69		woning			
47351	HOGE RIJNDIJK	99	b	2314 AA	LEIDEN	529.709.13	HOGE RIJNDIJK	69		woning			
47352	HOGE RIJNDIJK	101		2314 AA	LEIDEN	529.709.13	HOGE RIJNDIJK	69		woning			
47353	HOGE RIJNDIJK	101	a	2314 AA	LEIDEN	529.709.13	HOGE RIJNDIJK	69		woning			
47354	HOGE RIJNDIJK	103		2314 AA	LEIDEN	529.709.13	HOGE RIJNDIJK	69		woning			
47355-1	HOGE RIJNDIJK	103	a	2314 AA	LEIDEN	529.709.13	HOGE RIJNDIJK	69		woning			
47355-2	HOGE RIJNDIJK	103	a	2314 AA	LEIDEN	A-lijst	HOGE RIJNDIJK	69	Weigeraar oud	woning			
47356	HOGE RIJNDIJK	105		2314 AA	LEIDEN	529.709.13	HOGE RIJNDIJK	69		woning			
47357-1	HOGE RIJNDIJK	105	a	2314 AA	LEIDEN	A-lijst	HOGE RIJNDIJK	69	Weigeraar oud	woning			
47357-2	HOGE RIJNDIJK	105	a	2314 AA	LEIDEN	529.709.13	HOGE RIJNDIJK	69		woning			
47358	HOGE RIJNDIJK	105	b	2314 AA	LEIDEN	529.709.13	HOGE RIJNDIJK	69		woning			
47359	HOGE RIJNDIJK	107		2314 AA	LEIDEN	529.709.13	HOGE RIJNDIJK	69		woning			
47360	HOGE RIJNDIJK	107	a	2314 AA	LEIDEN	529.709.13	HOGE RIJNDIJK	69		woning			
47361	HOGE RIJNDIJK	107	b	2314 AA	LEIDEN	529.709.13	HOGE RIJNDIJK	69		woning			
47362-1	HOGE RIJNDIJK	109		2314 AA	LEIDEN	529.709.13	HOGE RIJNDIJK	69		woning			



BUREAU SANERING VERKEERSLAWAAÏ
 Postbus 97, 3440 AB WOERDEN
 tel. 0348-487450
 Gemeente Leiden





- de gele kolommen zijn de registratiegegevens en NIET muteerbaar
 - de witte kolommen zijn in te vullen d.m.v een keuzemenu via de rechtermuisknop
 - U kunt meerdere cellen invullen door deze eerst met de linkermuisknop te selecteren.



Woning	Straat	Huisnr.	Toev.	Postcode	Plaats	Project	Maatgevend	Geluidbet.	Status	Soort gebouw	Status gewijzigd	Gewijzigde maatregelkeuze	Opmerkingen
47362-2	HOGE RIJNDIJK	109		2314 AA	LEIDEN	A-lijst	HOGE RIJNDIJK	69	Weigeraar oud	woning			
47363	HOGE RIJNDIJK	109	a	2314 AA	LEIDEN	529.709.13	HOGE RIJNDIJK	69		woning			
47364	HOGE RIJNDIJK	111		2314 AB	LEIDEN	529.709.13	HOGE RIJNDIJK	68		woning			
47365-1	HOGE RIJNDIJK	113		2314 AB	LEIDEN	529.709.13	HOGE RIJNDIJK	68	Gereed/gesaneerd	woning			
47365-2	HOGE RIJNDIJK	113		2314 AB	LEIDEN	A-lijst	HOGE RIJNDIJK	68	Gereed/gesaneerd	woning			
47366	HOGE RIJNDIJK	115		2314 AB	LEIDEN	529.709.13	HOGE RIJNDIJK	68		woning			
47367-1	HOGE RIJNDIJK	117		2314 AB	LEIDEN	A-lijst	HOGE RIJNDIJK	68	Weigeraar oud	woning			
47367-2	HOGE RIJNDIJK	117		2314 AB	LEIDEN	529.709.13	HOGE RIJNDIJK	68		woning			
47368	HOGE RIJNDIJK	119		2314 AB	LEIDEN	529.709.13	HOGE RIJNDIJK	68		woning			
47369-1	HOGE RIJNDIJK	121		2314 AB	LEIDEN	529.709.13	HOGE RIJNDIJK	68		woning			
47369-2	HOGE RIJNDIJK	121		2314 AB	LEIDEN	A-lijst	HOGE RIJNDIJK	68	Weigeraar oud	woning			
47370	HOGE RIJNDIJK	133		2314 AB	LEIDEN	529.709.13	HOGE RIJNDIJK	69		woning			
47371	HOGE RIJNDIJK	135		2314 AB	LEIDEN	529.709.13	HOGE RIJNDIJK	69		woning			
47372	HOGE RIJNDIJK	137		2314 AB	LEIDEN	529.709.13	HOGE RIJNDIJK	69		woning			
47373	HOGE RIJNDIJK	139		2314 AB	LEIDEN	529.709.13	HOGE RIJNDIJK	69		woning			
47374	HOGE RIJNDIJK	141		2314 AB	LEIDEN	529.709.13	HOGE RIJNDIJK	69		woning			
47375-1	HOGE RIJNDIJK	143		2314 AB	LEIDEN	529.709.13	HOGE RIJNDIJK	69	Gereed/gesaneerd	woning			
47375-2	HOGE RIJNDIJK	143		2314 AB	LEIDEN	A-lijst	HOGE RIJNDIJK	69	Gereed/gesaneerd	woning			
47376-1	HOGE RIJNDIJK	145		2314 AC	LEIDEN	A-lijst	HOGE RIJNDIJK	69	Weigeraar oud	woning			
47376-2	HOGE RIJNDIJK	145		2314 AC	LEIDEN	529.709.13	HOGE RIJNDIJK	69		woning			
47377	HOGE RIJNDIJK	147		2314 AC	LEIDEN	529.709.13	HOGE RIJNDIJK	69		woning			
47378	HOGE RIJNDIJK	149		2314 AC	LEIDEN	529.709.13	HOGE RIJNDIJK	69		woning			
47379-1	HOGE RIJNDIJK	151		2314 AC	LEIDEN	529.709.13	HOGE RIJNDIJK	69	Gereed/gesaneerd	woning			
47379-2	HOGE RIJNDIJK	151		2314 AC	LEIDEN	A-lijst	HOGE RIJNDIJK	69	Gereed/gesaneerd	woning			
47380-1	HOGE RIJNDIJK	153		2314 AC	LEIDEN	A-lijst	HOGE RIJNDIJK	69	Weigeraar oud	woning			
47380-2	HOGE RIJNDIJK	153		2314 AC	LEIDEN	529.709.13	HOGE RIJNDIJK	69		woning			
47381	HOGE RIJNDIJK	155		2314 AC	LEIDEN	529.709.13	HOGE RIJNDIJK	69		woning			
47382	HOGE RIJNDIJK	157		2314 AC	LEIDEN	529.709.13	HOGE RIJNDIJK	69		woning			
47383	HOGE RIJNDIJK	159		2314 AC	LEIDEN	529.709.13	HOGE RIJNDIJK	69		woning			
47384-1	HOGE RIJNDIJK	161		2314 AC	LEIDEN	529.709.13	HOGE RIJNDIJK	69		woning			
47384-2	HOGE RIJNDIJK	161		2314 AC	LEIDEN	A-lijst	HOGE RIJNDIJK	69	Weigeraar oud	woning			
47385	HOGE RIJNDIJK	163		2314 AC	LEIDEN	529.709.13	HOGE RIJNDIJK	69		woning			
47386	HOGE RIJNDIJK	163	a	2314 AC	LEIDEN	529.709.13	HOGE RIJNDIJK	69		woning			
47387	HOGE RIJNDIJK	165		2314 AC	LEIDEN	529.709.13	HOGE RIJNDIJK	68		woning			
47388-1	HOGE RIJNDIJK	167		2314 AC	LEIDEN	A-lijst	HOGE RIJNDIJK	68	Weigeraar oud	woning			
47388-2	HOGE RIJNDIJK	167		2314 AC	LEIDEN	529.709.13	HOGE RIJNDIJK	68		woning			
47389	HOGE RIJNDIJK	169		2314 AC	LEIDEN	529.709.13	HOGE RIJNDIJK	68		woning			
47390	HOGE RIJNDIJK	171		2314 AD	LEIDEN	529.709.13	HOGE RIJNDIJK	68		woning			
47391	HOGE RIJNDIJK	173		2314 AD	LEIDEN	529.709.13	HOGE RIJNDIJK	68		woning			
47392	HOGE RIJNDIJK	175		2314 AD	LEIDEN	529.709.13	HOGE RIJNDIJK	68		woning			
47393	HOGE RIJNDIJK	177		2314 AD	LEIDEN	529.709.13	HOGE RIJNDIJK	68		woning			
47394	HOGE RIJNDIJK	179		2314 AD	LEIDEN	529.709.13	HOGE RIJNDIJK	68		woning			
47395	HOGE RIJNDIJK	181		2314 AD	LEIDEN	529.709.13	HOGE RIJNDIJK	68		woning			
47396	HOGE RIJNDIJK	183		2314 AD	LEIDEN	529.709.13	HOGE RIJNDIJK	68		woning			
47397-1	HOGE RIJNDIJK	185		2314 AD	LEIDEN	A-lijst	HOGE RIJNDIJK	68	Weigeraar oud	woning			
47397-2	HOGE RIJNDIJK	185		2314 AD	LEIDEN	529.709.13	HOGE RIJNDIJK	68		woning			
47398-1	HOGE RIJNDIJK	187		2314 AD	LEIDEN	529.709.13	HOGE RIJNDIJK	68		woning			
47398-2	HOGE RIJNDIJK	187		2314 AD	LEIDEN	A-lijst	HOGE RIJNDIJK	68	Weigeraar oud	woning			
47399-1	HOGE RIJNDIJK	189		2314 AD	LEIDEN	A-lijst	HOGE RIJNDIJK	68	Weigeraar oud	woning			
47399-2	HOGE RIJNDIJK	189		2314 AD	LEIDEN	529.709.13	HOGE RIJNDIJK	68		woning			
47400-1	HOGE RIJNDIJK	191		2314 AD	LEIDEN	529.709.13	HOGE RIJNDIJK	68	Gereed/gesaneerd	woning			
47400-2	HOGE RIJNDIJK	191		2314 AD	LEIDEN	A-lijst	HOGE RIJNDIJK	68	Gereed/gesaneerd	woning			
47401-1	HOGE RIJNDIJK	193		2314 AD	LEIDEN	A-lijst	HOGE RIJNDIJK	68	Weigeraar oud	woning			
47401-2	HOGE RIJNDIJK	193		2314 AD	LEIDEN	529.709.13	HOGE RIJNDIJK	68	Gereed/gesaneerd	woning			
47402-1	HOGE RIJNDIJK	195		2314 AD	LEIDEN	A-lijst	HOGE RIJNDIJK	68	Weigeraar oud	woning			
47402-2	HOGE RIJNDIJK	195		2314 AD	LEIDEN	529.709.13	HOGE RIJNDIJK	68	Gereed/gesaneerd	woning			
47403-1	HOGE RIJNDIJK	199		2314 AD	LEIDEN	529.709.13	HOGE RIJNDIJK	68	Gereed/gesaneerd	woning			
47403-2	HOGE RIJNDIJK	199		2314 AD	LEIDEN	A-lijst	HOGE RIJNDIJK	68	Gereed/gesaneerd	woning			
47404-1	HOGE RIJNDIJK	201		2314 AD	LEIDEN	A-lijst	HOGE RIJNDIJK	68	Gereed/gesaneerd	woning			
47404-2	HOGE RIJNDIJK	201		2314 AD	LEIDEN	529.709.13	HOGE RIJNDIJK	68	Gereed/gesaneerd	woning			
47405-1	HOGE RIJNDIJK	203		2314 AD	LEIDEN	529.709.13	HOGE RIJNDIJK	68	Gereed/gesaneerd	woning			



- de gele kolommen zijn de registratiegegevens en NIET muteerbaar
 - de witte kolommen zijn in te vullen d.m.v een keuzemenu via de rechtermuisknop
 - U kunt meerdere cellen invullen door deze eerst met de linkermuisknop te selecteren.

Woning	Straat	Huisnr.	Toev.	Postcode	Plaats	Project	Maatgevend	Geluidbet.	Status	Soort gebouw	Status gewijzigd	Gewijzigde maatregelkeuze	Opmerkingen
47405-2	HOGE RIJNDIJK	203		2314 AD	LEIDEN	A-lijst	HOGE RIJNDIJK	68	Gereed/gesaneerd	woning			
47406-1	HOGE RIJNDIJK	205		2314 AD	LEIDEN	A-lijst	HOGE RIJNDIJK	68	Gereed/gesaneerd	woning			
47406-2	HOGE RIJNDIJK	205		2314 AD	LEIDEN	529.709.13	HOGE RIJNDIJK	68	Gereed/gesaneerd	woning			
47407-1	HOGE RIJNDIJK	207		2314 AD	LEIDEN	A-lijst	HOGE RIJNDIJK	68	Weigeraar oud	woning			
47407-2	HOGE RIJNDIJK	207		2314 AD	LEIDEN	529.709.13	HOGE RIJNDIJK	68	Gereed/gesaneerd	woning			
47408-1	HOGE RIJNDIJK	209		2314 AD	LEIDEN	A-lijst	HOGE RIJNDIJK	68	Gereed/gesaneerd	woning			
47408-2	HOGE RIJNDIJK	209		2314 AD	LEIDEN	529.709.13	HOGE RIJNDIJK	68	Gereed/gesaneerd	woning			
47409-1	HOGE RIJNDIJK	215		2314 AE	LEIDEN	529.709.13	HOGE RIJNDIJK	69	Gereed/gesaneerd	woning			
47409-2	HOGE RIJNDIJK	215		2314 AE	LEIDEN	A-lijst	HOGE RIJNDIJK	69	Gereed/gesaneerd	woning			
47410-1	HOGE RIJNDIJK	217		2314 AE	LEIDEN	A-lijst	HOGE RIJNDIJK	69	Weigeraar oud	woning			
47410-2	HOGE RIJNDIJK	217		2314 AE	LEIDEN	529.709.13	HOGE RIJNDIJK	69	Gereed/gesaneerd	woning			
47411-1	HOGE RIJNDIJK	219		2314 AE	LEIDEN	529.709.13	HOGE RIJNDIJK	69	Gereed/gesaneerd	woning			
47411-2	HOGE RIJNDIJK	219		2314 AE	LEIDEN	A-lijst	HOGE RIJNDIJK	69	Gereed/gesaneerd	woning			
47412-1	HOGE RIJNDIJK	221		2314 AE	LEIDEN	A-lijst	HOGE RIJNDIJK	69	Gereed/gesaneerd	woning			
47412-2	HOGE RIJNDIJK	221		2314 AE	LEIDEN	529.709.13	HOGE RIJNDIJK	69	Gereed/gesaneerd	woning			
47413-1	HOGE RIJNDIJK	223		2314 AE	LEIDEN	529.709.13	HOGE RIJNDIJK	69		woning			
47413-2	HOGE RIJNDIJK	223		2314 AE	LEIDEN	A-lijst	HOGE RIJNDIJK	69		woning			
47414-1	HOGE RIJNDIJK	225		2314 AE	LEIDEN	A-lijst	HOGE RIJNDIJK	68	Weigeraar oud	woning			
47414-2	HOGE RIJNDIJK	225		2314 AE	LEIDEN	529.709.13	HOGE RIJNDIJK	68	Gereed/gesaneerd	woning			
47415-1	HOGE RIJNDIJK	227		2314 AE	LEIDEN	A-lijst	HOGE RIJNDIJK	68	Gereed/gesaneerd	woning			
47415-2	HOGE RIJNDIJK	227		2314 AE	LEIDEN	529.709.13	HOGE RIJNDIJK	68	Gereed/gesaneerd	woning			
47416-1	HOGE RIJNDIJK	229		2314 AE	LEIDEN	A-lijst	HOGE RIJNDIJK	68		woning			
47416-2	HOGE RIJNDIJK	229		2314 AE	LEIDEN	529.709.13	HOGE RIJNDIJK	68		woning			
47417-1	HOGE RIJNDIJK	231		2314 AG	LEIDEN	529.709.13	HOGE RIJNDIJK	69	Gereed/gesaneerd	woning			
47417-2	HOGE RIJNDIJK	231		2314 AG	LEIDEN	A-lijst	HOGE RIJNDIJK	69	Weigeraar oud	woning			
47418-1	HOGE RIJNDIJK	235		2314 AG	LEIDEN	A-lijst	HOGE RIJNDIJK	69	Gereed/gesaneerd	woning			
47418-2	HOGE RIJNDIJK	235		2314 AG	LEIDEN	529.709.13	HOGE RIJNDIJK	69	Gereed/gesaneerd	woning			
47419-1	HOGE RIJNDIJK	237		2314 AG	LEIDEN	A-lijst	HOGE RIJNDIJK	69	Gereed/gesaneerd	woning			
47419-2	HOGE RIJNDIJK	237		2314 AG	LEIDEN	529.709.13	HOGE RIJNDIJK	69	Gereed/gesaneerd	woning			
47420-1	HOGE RIJNDIJK	239		2314 AG	LEIDEN	529.709.13	HOGE RIJNDIJK	69	Gereed/gesaneerd	woning			
47420-2	HOGE RIJNDIJK	239		2314 AG	LEIDEN	A-lijst	HOGE RIJNDIJK	69	Gereed/gesaneerd	woning			
47421-1	HOGE RIJNDIJK	241		2314 AG	LEIDEN	A-lijst	HOGE RIJNDIJK	69	Gereed/gesaneerd	woning			
47421-2	HOGE RIJNDIJK	241		2314 AG	LEIDEN	529.709.13	HOGE RIJNDIJK	69	Gereed/gesaneerd	woning			
47422-1	HOGE RIJNDIJK	243		2314 AG	LEIDEN	529.709.13	HOGE RIJNDIJK	69	Gereed/gesaneerd	woning			
47422-2	HOGE RIJNDIJK	243		2314 AG	LEIDEN	A-lijst	HOGE RIJNDIJK	69	Gereed/gesaneerd	woning			
47423-1	HOGE RIJNDIJK	245		2314 AG	LEIDEN	A-lijst	HOGE RIJNDIJK	69	Weigeraar oud	woning			
47423-2	HOGE RIJNDIJK	245		2314 AG	LEIDEN	529.709.13	HOGE RIJNDIJK	69	Gereed/gesaneerd	woning			
47424-1	HOGE RIJNDIJK	247		2314 AG	LEIDEN	529.709.13	HOGE RIJNDIJK	68	Gereed/gesaneerd	woning			
47424-2	HOGE RIJNDIJK	247		2314 AG	LEIDEN	A-lijst	HOGE RIJNDIJK	69	Weigeraar oud	woning			
47425-1	HOGE RIJNDIJK	249		2314 AG	LEIDEN	A-lijst	HOGE RIJNDIJK	69	Weigeraar oud	woning			
47425-2	HOGE RIJNDIJK	249		2314 AG	LEIDEN	529.709.13	HOGE RIJNDIJK	68	Gereed/gesaneerd	woning			
47426-1	HOGE RIJNDIJK	251		2314 AG	LEIDEN	529.709.13	HOGE RIJNDIJK	68	Gereed/gesaneerd	woning			
47426-2	HOGE RIJNDIJK	251		2314 AG	LEIDEN	A-lijst	HOGE RIJNDIJK	68	Weigeraar oud	woning			
47427-1	HOGE RIJNDIJK	253		2314 AG	LEIDEN	A-lijst	HOGE RIJNDIJK	68	Gereed/gesaneerd	woning			
47427-2	HOGE RIJNDIJK	253		2314 AG	LEIDEN	529.709.13	HOGE RIJNDIJK	68	Gereed/gesaneerd	woning			
47428-1	HOGE RIJNDIJK	255		2314 AG	LEIDEN	529.709.13	HOGE RIJNDIJK	68	Gereed/gesaneerd	woning			
47428-2	HOGE RIJNDIJK	255		2314 AG	LEIDEN	A-lijst	HOGE RIJNDIJK	68	Weigeraar oud	woning			
47429-1	HOGE RIJNDIJK	257		2314 AG	LEIDEN	A-lijst	HOGE RIJNDIJK	68	Gereed/gesaneerd	woning			
47429-2	HOGE RIJNDIJK	257		2314 AG	LEIDEN	529.709.13	HOGE RIJNDIJK	68	Gereed/gesaneerd	woning			
47430-1	HOGE RIJNDIJK	259		2314 AG	LEIDEN	A-lijst	HOGE RIJNDIJK	68	Gereed/gesaneerd	woning			
47430-2	HOGE RIJNDIJK	259		2314 AG	LEIDEN	529.709.13	HOGE RIJNDIJK	68	Gereed/gesaneerd	woning			
47431-1	HOGE RIJNDIJK	261		2314 AG	LEIDEN	529.709.13	HOGE RIJNDIJK	68	Gereed/gesaneerd	woning			
47431-2	HOGE RIJNDIJK	261		2314 AG	LEIDEN	A-lijst	HOGE RIJNDIJK	68	Gereed/gesaneerd	woning			
47432-1	HOGE RIJNDIJK	263		2314 AG	LEIDEN	A-lijst	HOGE RIJNDIJK	69	Gereed/gesaneerd	woning			
47432-2	HOGE RIJNDIJK	263		2314 AG	LEIDEN	529.709.13	HOGE RIJNDIJK	69	Gereed/gesaneerd	woning			
47433-1	HOGE RIJNDIJK	271		2314 AG	LEIDEN	A-lijst	HOGE RIJNDIJK	66	Weigeraar oud	woning			
47433-2	HOGE RIJNDIJK	271		2314 AG	LEIDEN	529.709.13	HOGE RIJNDIJK	66	Gereed/gesaneerd	woning			
47434	HOGE RIJNDIJK	156		2314 AH	LEIDEN	529.709.13	HOGE RIJNDIJK	68		woning			
47435-1	HOGE RIJNDIJK	158		2314 AH	LEIDEN	529.709.13	HOGE RIJNDIJK	68		woning			
47435-2	HOGE RIJNDIJK	158		2314 AH	LEIDEN	A-lijst	HOGE RIJNDIJK	68	Weigeraar oud	woning			
47436	HOGE RIJNDIJK	158	a	2314 AH	LEIDEN	529.709.13	HOGE RIJNDIJK	68		woning			

		BUREAU SANERING VERKEERSLAWAAI Postbus 97, 3440 AB WOERDEN tel. 0348-487450 Gemeente Leiden				 - de gele kolommen zijn de registratiegegevens en NIET muteerbaar - de witte kolommen zijn in te vullen d.m.v een keuzemenu via de rechtermuisknop - U kunt meerdere cellen invullen door deze eerst met de linkermuisknop te selecteren.							
Woning	Straat	Huisnr.	Toev.	Postcode	Plaats	Project	Maatgevend	Geluidbet.	Status	Soort gebouw	Status gewijzigd	Gewijzigde maatregelkeuze	Opmerkingen
47437-1	HOGE RIJNDIJK	160		2314 AH	LEIDEN	A-lijst	HOGE RIJNDIJK	68	Weigeraar oud	woning			
47437-2	HOGE RIJNDIJK	160		2314 AH	LEIDEN	529.709.13	HOGE RIJNDIJK	68		woning			
47438	HOGE RIJNDIJK	160	a	2314 AH	LEIDEN	529.709.13	HOGE RIJNDIJK	68		woning			
47439	HOGE RIJNDIJK	162		2314 AH	LEIDEN	529.709.13	HOGE RIJNDIJK	68		woning			
47440	HOGE RIJNDIJK	162	a	2314 AH	LEIDEN	529.709.13	HOGE RIJNDIJK	68		woning			
47441	HOGE RIJNDIJK	164		2314 AH	LEIDEN	529.709.13	HOGE RIJNDIJK	68		woning			
47442	HOGE RIJNDIJK	166		2314 AH	LEIDEN	529.709.13	HOGE RIJNDIJK	68		woning			
47443	HOGE RIJNDIJK	168		2314 AH	LEIDEN	529.709.13	HOGE RIJNDIJK	69		woning			
47444-1	HOGE RIJNDIJK	168	a	2314 AH	LEIDEN	A-lijst	HOGE RIJNDIJK	69	Weigeraar oud	woning			
47444-2	HOGE RIJNDIJK	168	a	2314 AH	LEIDEN	529.709.13	HOGE RIJNDIJK	69		woning			
47445-1	HOGE RIJNDIJK	170		2314 AH	LEIDEN	529.709.13	HOGE RIJNDIJK	69		woning			
47445-2	HOGE RIJNDIJK	170		2314 AH	LEIDEN	A-lijst	HOGE RIJNDIJK	69	Weigeraar oud	woning			
47446-1	HOGE RIJNDIJK	170	a	2314 AH	LEIDEN	A-lijst	HOGE RIJNDIJK	69	Weigeraar oud	woning			
47446-2	HOGE RIJNDIJK	170	a	2314 AH	LEIDEN	529.709.13	HOGE RIJNDIJK	69		woning			
47447	HOGE RIJNDIJK	170	b	2314 AH	LEIDEN	529.709.13	HOGE RIJNDIJK	69		woning			
47448-1	HOGE RIJNDIJK	170	c	2314 AH	LEIDEN	A-lijst	HOGE RIJNDIJK	69	Weigeraar oud	woning			
47448-2	HOGE RIJNDIJK	170	c	2314 AH	LEIDEN	529.709.13	HOGE RIJNDIJK	69		woning			
47449	HOGE RIJNDIJK	172		2314 AH	LEIDEN	529.709.13	HOGE RIJNDIJK	69		woning			
47450	HOGE RIJNDIJK	172	a	2314 AH	LEIDEN	529.709.13	HOGE RIJNDIJK	69		woning			
47451	HOGE RIJNDIJK	174		2314 AH	LEIDEN	529.709.13	HOGE RIJNDIJK	69		woning			
47452	HOGE RIJNDIJK	174	a	2314 AH	LEIDEN	529.709.13	HOGE RIJNDIJK	69		woning			
47453	HOGE RIJNDIJK	176		2314 AH	LEIDEN	529.709.13	HOGE RIJNDIJK	69		woning			
47454	HOGE RIJNDIJK	176	a	2314 AH	LEIDEN	529.709.13	HOGE RIJNDIJK	69		woning			
47455-1	HOGE RIJNDIJK	178		2314 AH	LEIDEN	529.709.13	HOGE RIJNDIJK	69		woning			
47455-2	HOGE RIJNDIJK	178		2314 AH	LEIDEN	A-lijst	HOGE RIJNDIJK	69	Weigeraar oud	woning			
47456-1	HOGE RIJNDIJK	178	a	2314 AH	LEIDEN	A-lijst	HOGE RIJNDIJK	69	Weigeraar oud	woning			
47456-2	HOGE RIJNDIJK	178	a	2314 AH	LEIDEN	529.709.13	HOGE RIJNDIJK	69		woning			
47457	HOGE RIJNDIJK	180		2314 AH	LEIDEN	529.709.13	HOGE RIJNDIJK	69		woning			
47458	HOGE RIJNDIJK	180	a	2314 AH	LEIDEN	529.709.13	HOGE RIJNDIJK	69		woning			
47459	HOGE RIJNDIJK	182		2314 AH	LEIDEN	529.709.13	HOGE RIJNDIJK	69		woning			
47460	HOGE RIJNDIJK	182	a	2314 AH	LEIDEN	529.709.13	HOGE RIJNDIJK	69		woning			
47461	HOGE RIJNDIJK	184	a	2314 AJ	LEIDEN	529.709.13	HOGE RIJNDIJK	69		woning			
47462	HOGE RIJNDIJK	186		2314 AJ	LEIDEN	529.709.13	HOGE RIJNDIJK	69		woning			
47463	HOGE RIJNDIJK	186	a	2314 AJ	LEIDEN	529.709.13	HOGE RIJNDIJK	69		woning			
47464	HOGE RIJNDIJK	188		2314 AJ	LEIDEN	529.709.13	HOGE RIJNDIJK	69		woning			
47465	HOGE RIJNDIJK	188	a	2314 AJ	LEIDEN	529.709.13	HOGE RIJNDIJK	69		woning			
47466-1	HOGE RIJNDIJK	190		2314 AJ	LEIDEN	529.709.13	HOGE RIJNDIJK	69		woning			
47466-2	HOGE RIJNDIJK	190		2314 AJ	LEIDEN	A-lijst	HOGE RIJNDIJK	69	Weigeraar oud	woning			
47467-1	HOGE RIJNDIJK	190	a	2314 AJ	LEIDEN	A-lijst	HOGE RIJNDIJK	69	Weigeraar oud	woning			
47467-2	HOGE RIJNDIJK	190	a	2314 AJ	LEIDEN	529.709.13	HOGE RIJNDIJK	69		woning			
47468	HOGE RIJNDIJK	192		2314 AJ	LEIDEN	529.709.13	HOGE RIJNDIJK	68		woning			
47469	HOGE RIJNDIJK	194		2314 AJ	LEIDEN	529.709.13	HOGE RIJNDIJK	69		woning			
47470-1	HOGE RIJNDIJK	196		2314 AJ	LEIDEN	529.709.13	HOGE RIJNDIJK	69		woning			
47470-2	HOGE RIJNDIJK	196		2314 AJ	LEIDEN	A-lijst	HOGE RIJNDIJK	69	Weigeraar oud	woning			
47471-1	HOGE RIJNDIJK	198		2314 AJ	LEIDEN	A-lijst	HOGE RIJNDIJK	69	Weigeraar oud	woning			
47471-2	HOGE RIJNDIJK	198		2314 AJ	LEIDEN	529.709.13	HOGE RIJNDIJK	69		woning			
47472	HOGE RIJNDIJK	200		2314 AJ	LEIDEN	529.709.13	HOGE RIJNDIJK	69		woning			
47473	HOGE RIJNDIJK	202		2314 AJ	LEIDEN	529.709.13	HOGE RIJNDIJK	69		woning			
47474-1	HOGE RIJNDIJK	204		2314 AJ	LEIDEN	529.709.13	HOGE RIJNDIJK	69		woning			
47474-2	HOGE RIJNDIJK	204		2314 AJ	LEIDEN	A-lijst	HOGE RIJNDIJK	69	Weigeraar oud	woning			
47475-1	HOGE RIJNDIJK	206		2314 AJ	LEIDEN	A-lijst	HOGE RIJNDIJK	69		woning			
47475-2	HOGE RIJNDIJK	206		2314 AJ	LEIDEN	529.709.13	HOGE RIJNDIJK	69		woning			
47476	HOGE RIJNDIJK	208		2314 AJ	LEIDEN	529.709.13	HOGE RIJNDIJK	69		woning			
47477-1	HOGE RIJNDIJK	210		2314 AJ	LEIDEN	529.709.13	HOGE RIJNDIJK	69		woning			
47477-2	HOGE RIJNDIJK	210		2314 AJ	LEIDEN	A-lijst	HOGE RIJNDIJK	69		woning			
47478-1	HOGE RIJNDIJK	212		2314 AJ	LEIDEN	A-lijst	HOGE RIJNDIJK	69		woning			
47478-2	HOGE RIJNDIJK	212		2314 AJ	LEIDEN	529.709.13	HOGE RIJNDIJK	69		woning			
47479	HOGE RIJNDIJK	214		2314 AJ	LEIDEN	529.709.13	HOGE RIJNDIJK	69		woning			
47480-1	HOGE RIJNDIJK	216		2314 AJ	LEIDEN	529.709.13	HOGE RIJNDIJK	69		woning			
47480-2	HOGE RIJNDIJK	216		2314 AJ	LEIDEN	A-lijst	HOGE RIJNDIJK	69		woning			
47481	HOGE RIJNDIJK	218		2314 AJ	LEIDEN	529.709.13	HOGE RIJNDIJK	69		woning			

		BUREAU SANERING VERKEERSLAWAAI Postbus 97, 3440 AB WOERDEN tel. 0348-487450 Gemeente Leiden				 - de gele kolommen zijn de registratiegegevens en NIET muteerbaar - de witte kolommen zijn in te vullen d.m.v een keuzemenu via de rechtermuisknop - U kunt meerdere cellen invullen door deze eerst met de linkermuisknop te selecteren.								
Woning	Straat	Huisnr	Toev.	Postcode	Plaats	Project	Maatgevend	Geluidbet.	Status	Soort gebouw	Status gewijzigd	Gewijzigde maatregelkeuze	Opmerkingen	
47482-1	HOGE RIJNDIJK	220		2314 AK	LEIDEN	A-lijst	HOGE RIJNDIJK	69		woning				
47482-2	HOGE RIJNDIJK	220		2314 AK	LEIDEN	529.709.13	HOGE RIJNDIJK	69		woning				
47483	HOGE RIJNDIJK	222		2314 AK	LEIDEN	529.709.13	HOGE RIJNDIJK	69		woning				
47484-1	HOGE RIJNDIJK	224		2314 AK	LEIDEN	529.709.13	HOGE RIJNDIJK	69		woning				
47484-2	HOGE RIJNDIJK	224		2314 AK	LEIDEN	A-lijst	HOGE RIJNDIJK	69		woning				
47485-1	HOGE RIJNDIJK	226		2314 AK	LEIDEN	A-lijst	HOGE RIJNDIJK	69		woning				
47485-2	HOGE RIJNDIJK	226		2314 AK	LEIDEN	529.709.13	HOGE RIJNDIJK	69		woning				
47486-1	HOGE RIJNDIJK	228		2314 AK	LEIDEN	A-lijst	HOGE RIJNDIJK	69		woning				
47486-2	HOGE RIJNDIJK	228		2314 AK	LEIDEN	529.709.13	HOGE RIJNDIJK	69		woning				
47487	HOGE RIJNDIJK	230		2314 AK	LEIDEN	529.709.13	HOGE RIJNDIJK	69		woning				
47488	HOGE RIJNDIJK	232		2314 AK	LEIDEN	529.709.13	HOGE RIJNDIJK	69		woning				
47489-1	HOGE RIJNDIJK	234		2314 AK	LEIDEN	529.709.13	HOGE RIJNDIJK	69		woning				
47489-2	HOGE RIJNDIJK	234		2314 AK	LEIDEN	A-lijst	HOGE RIJNDIJK	69		woning				
47490-1	HOGE RIJNDIJK	236		2314 AK	LEIDEN	A-lijst	HOGE RIJNDIJK	69		woning				
47490-2	HOGE RIJNDIJK	236		2314 AK	LEIDEN	529.709.13	HOGE RIJNDIJK	69		woning				
47491	HOGE RIJNDIJK	238		2314 AK	LEIDEN	529.709.13	HOGE RIJNDIJK	69		woning				
47492	HOGE RIJNDIJK	240		2314 AK	LEIDEN	529.709.13	HOGE RIJNDIJK	69		woning				
47493	HOGE RIJNDIJK	242		2314 AK	LEIDEN	529.709.13	HOGE RIJNDIJK	69		woning				
47494	HOGE RIJNDIJK	244		2314 AK	LEIDEN	529.709.13	HOGE RIJNDIJK	69		woning				
47495	HOGE RIJNDIJK	246		2314 AK	LEIDEN	529.709.13	HOGE RIJNDIJK	69		woning				
47496-1	HOGE RIJNDIJK	248		2314 AK	LEIDEN	529.709.13	HOGE RIJNDIJK	69		woning				
47496-2	HOGE RIJNDIJK	248		2314 AK	LEIDEN	A-lijst	HOGE RIJNDIJK	69		woning				
47497	HOGE RIJNDIJK	250		2314 AK	LEIDEN	529.709.13	HOGE RIJNDIJK	69		woning				
47498	HOGE RIJNDIJK	252		2314 AK	LEIDEN	529.709.13	HOGE RIJNDIJK	69		woning				
47499	HOGE RIJNDIJK	254		2314 AK	LEIDEN	529.709.13	HOGE RIJNDIJK	69		woning				
47500	HOGE RIJNDIJK	256		2314 AK	LEIDEN	529.709.13	HOGE RIJNDIJK	69		woning				
47501-1	HOGE RIJNDIJK	258		2314 AK	LEIDEN	529.709.13	HOGE RIJNDIJK	69		woning				
47501-2	HOGE RIJNDIJK	258		2314 AK	LEIDEN	A-lijst	HOGE RIJNDIJK	68		woning				
47502-1	HOGE RIJNDIJK	262		2314 AL	LEIDEN	A-lijst	HOGE RIJNDIJK	69	Gereed/gesaneerd	woning				
47502-2	HOGE RIJNDIJK	262		2314 AL	LEIDEN	529.709.13	HOGE RIJNDIJK	69	Gereed/gesaneerd	woning				
47503-1	HOGE RIJNDIJK	264		2314 AL	LEIDEN	A-lijst	HOGE RIJNDIJK	69	Gereed/gesaneerd	woning				
47503-2	HOGE RIJNDIJK	264		2314 AL	LEIDEN	529.709.13	HOGE RIJNDIJK	69	Gereed/gesaneerd	woning				
47504-1	HOGE RIJNDIJK	266		2314 AL	LEIDEN	529.709.13	HOGE RIJNDIJK	69		woning				
47504-2	HOGE RIJNDIJK	266		2314 AL	LEIDEN	A-lijst	HOGE RIJNDIJK	69	Gereed/gesaneerd	woning				
47505	HOGE RIJNDIJK	268		2314 AL	LEIDEN	529.709.13	HOGE RIJNDIJK	69		woning				
47506-1	HOGE RIJNDIJK	270		2314 AL	LEIDEN	529.709.13	HOGE RIJNDIJK	69	Gereed/gesaneerd	woning				
47506-2	HOGE RIJNDIJK	270		2314 AL	LEIDEN	A-lijst	HOGE RIJNDIJK	69	Weigeraar oud	woning				
47507-1	HOGE RIJNDIJK	270	a	2314 AL	LEIDEN	A-lijst	HOGE RIJNDIJK	69	Gereed/gesaneerd	woning				
47507-2	HOGE RIJNDIJK	270	a	2314 AL	LEIDEN	529.709.13	HOGE RIJNDIJK	69	Gereed/gesaneerd	woning				
47508-1	HOGE RIJNDIJK	270	b	2314 AL	LEIDEN	A-lijst	HOGE RIJNDIJK	69	Gereed/gesaneerd	woning				
47508-2	HOGE RIJNDIJK	270	b	2314 AL	LEIDEN	529.709.13	HOGE RIJNDIJK	69	Gereed/gesaneerd	woning				
47509-1	HOGE RIJNDIJK	272		2314 AL	LEIDEN	A-lijst	HOGE RIJNDIJK	70	Gereed/gesaneerd	woning				
47509-2	HOGE RIJNDIJK	272		2314 AL	LEIDEN	529.709.13	HOGE RIJNDIJK	70	Gereed/gesaneerd	woning				
47510-1	HOGE RIJNDIJK	274		2314 AL	LEIDEN	529.709.13	HOGE RIJNDIJK	70	Gereed/gesaneerd	woning				
47510-2	HOGE RIJNDIJK	274		2314 AL	LEIDEN	A-lijst	HOGE RIJNDIJK	70	Gereed/gesaneerd	woning				
47511-1	HOGE RIJNDIJK	276		2314 AL	LEIDEN	A-lijst	HOGE RIJNDIJK	70	Gereed/gesaneerd	woning				
47511-2	HOGE RIJNDIJK	276		2314 AL	LEIDEN	529.709.13	HOGE RIJNDIJK	70	Gereed/gesaneerd	woning				
47512-1	HOGE RIJNDIJK	280		2314 AM	LEIDEN	529.709.13	HOGE RIJNDIJK	64	Gereed/gesaneerd	woning				
47512-2	HOGE RIJNDIJK	280		2314 AM	LEIDEN	A-lijst	HOGE RIJNDIJK	64	Gereed/gesaneerd	woning				
47513-1	HOGE RIJNDIJK	282		2314 AM	LEIDEN	A-lijst	HOGE RIJNDIJK	64	Gereed/gesaneerd	woning				
47513-2	HOGE RIJNDIJK	282		2314 AM	LEIDEN	529.709.13	HOGE RIJNDIJK	64	Gereed/gesaneerd	woning				
47514-1	HOGE RIJNDIJK	284		2314 AM	LEIDEN	A-lijst	HOGE RIJNDIJK	64	Gereed/gesaneerd	woning				
47514-2	HOGE RIJNDIJK	284		2314 AM	LEIDEN	529.709.13	HOGE RIJNDIJK	64	Gereed/gesaneerd	woning				
47515-1	HOGE RIJNDIJK	286		2314 AM	LEIDEN	529.709.13	HOGE RIJNDIJK	64	Gereed/gesaneerd	woning				
47515-2	HOGE RIJNDIJK	286		2314 AM	LEIDEN	A-lijst	HOGE RIJNDIJK	64	Gereed/gesaneerd	woning				
47516-1	HOGE RIJNDIJK	288		2314 AM	LEIDEN	A-lijst	HOGE RIJNDIJK	64	Gereed/gesaneerd	woning				
47516-2	HOGE RIJNDIJK	288		2314 AM	LEIDEN	529.709.13	HOGE RIJNDIJK	64	Gereed/gesaneerd	woning				
47517-1	HOGE RIJNDIJK	290		2314 AM	LEIDEN	529.709.13	HOGE RIJNDIJK	66	Gereed/gesaneerd	woning				
47517-2	HOGE RIJNDIJK	290		2314 AM	LEIDEN	A-lijst	HOGE RIJNDIJK	66	Gereed/gesaneerd	woning				
47518-1	HOGE RIJNDIJK	292		2314 AM	LEIDEN	A-lijst	HOGE RIJNDIJK	66	Gereed/gesaneerd	woning				
47518-2	HOGE RIJNDIJK	292		2314 AM	LEIDEN	529.709.13	HOGE RIJNDIJK	66	Gereed/gesaneerd	woning				



BUREAU SANERING VERKEERSLAWAAI
Postbus 97, 3440 AB WOERDEN
tel. 0348-487450




- de gele kolommen zijn de registratiegegevens en NIET muteerbaar
- de witte kolommen zijn in te vullen d.m.v een keuzemenu via de rechtermuisknop
- U kunt meerdere cellen invullen door deze eerst met de linkermuisknop te selecteren.

Gemeente Leiden		Huisnr.	Toev.	Postcode	Plaats	Project	Maatgevend	Geluidbet.	Status	Soort gebouw	Status gewijzigd	Gewijzigde maatregelkeuze	Opmerkingen
47519-1	HOGЕ RUNDJIK	294		2314 AM	LEIDEN	A-lijst	HOGЕ RUNDJIK	66	Gereed/gesaneerd	woning			
47519-2	HOGЕ RUNDJIK	294		2314 AM	LEIDEN	529.709.13	HOGЕ RUNDJIK	66	Gereed/gesaneerd	woning			
47520-1	HOGЕ RUNDJIK	296		2314 AM	LEIDEN	529.709.13	HOGЕ RUNDJIK	66	Gereed/gesaneerd	woning			
47520-2	HOGЕ RUNDJIK	296		2314 AM	LEIDEN	A-lijst	HOGЕ RUNDJIK	66	Gereed/gesaneerd	woning			
47521-1	HOGЕ RUNDJIK	298		2314 AM	LEIDEN	A-lijst	HOGЕ RUNDJIK	66	Gereed/gesaneerd	woning			
47521-2	HOGЕ RUNDJIK	298		2314 AM	LEIDEN	529.709.13	HOGЕ RUNDJIK	66	Gereed/gesaneerd	woning			
47522-1	HOGЕ RUNDJIK	300		2314 AM	LEIDEN	A-lijst	HOGЕ RUNDJIK	70	Gereed/gesaneerd	woning			
47522-2	HOGЕ RUNDJIK	300		2314 AM	LEIDEN	529.709.13	HOGЕ RUNDJIK	70	Gereed/gesaneerd	woning			
47523-1	HOGЕ RUNDJIK	302		2314 AM	LEIDEN	529.709.13	HOGЕ RUNDJIK	70	Gereed/gesaneerd	woning			
47523-2	HOGЕ RUNDJIK	302		2314 AM	LEIDEN	A-lijst	HOGЕ RUNDJIK	70	Gereed/gesaneerd	woning			
47524-1	HOGЕ RUNDJIK	304		2314 AM	LEIDEN	A-lijst	HOGЕ RUNDJIK	70	Gereed/gesaneerd	woning			
47524-2	HOGЕ RUNDJIK	304		2314 AM	LEIDEN	529.709.13	HOGЕ RUNDJIK	70	Gereed/gesaneerd	woning			
47525-1	HOGЕ RUNDJIK	308		2314 AN	LEIDEN	529.709.13	HOGЕ RUNDJIK	70	Gereed/gesaneerd	woning			
47525-2	HOGЕ RUNDJIK	308		2314 AN	LEIDEN	A-lijst	HOGЕ RUNDJIK	70	Gereed/gesaneerd	woning			
47526-1	HOGЕ RUNDJIK	310		2314 AN	LEIDEN	A-lijst	HOGЕ RUNDJIK	70	Gereed/gesaneerd	woning			
47526-2	HOGЕ RUNDJIK	310		2314 AN	LEIDEN	529.709.13	HOGЕ RUNDJIK	70	Gereed/gesaneerd	woning			
47527-1	HOGЕ RUNDJIK	312		2314 AN	LEIDEN	A-lijst	HOGЕ RUNDJIK	70	Gereed/gesaneerd	woning			
47527-2	HOGЕ RUNDJIK	312		2314 AN	LEIDEN	529.709.13	HOGЕ RUNDJIK	70	Gereed/gesaneerd	woning			
47528-1	HOGЕ RUNDJIK	314		2314 AN	LEIDEN	529.709.13	HOGЕ RUNDJIK	70	Gereed/gesaneerd	woning			
47528-2	HOGЕ RUNDJIK	314		2314 AN	LEIDEN	A-lijst	HOGЕ RUNDJIK	70	Gereed/gesaneerd	woning			
47529	HOGЕ RUNDJIK	316		2314 AN	LEIDEN	529.709.13	HOGЕ RUNDJIK	70	Gereed/gesaneerd	woning			
47530-1	HOGЕ RUNDJIK	318		2314 AN	LEIDEN	A-lijst	HOGЕ RUNDJIK	70	Gereed/gesaneerd	woning			
47530-2	HOGЕ RUNDJIK	318		2314 AN	LEIDEN	529.709.13	HOGЕ RUNDJIK	70	Gereed/gesaneerd	woning			
47531-1	HOGЕ RUNDJIK	320		2314 AN	LEIDEN	A-lijst	HOGЕ RUNDJIK	70	Gereed/gesaneerd	woning			
47531-2	HOGЕ RUNDJIK	320		2314 AN	LEIDEN	529.709.13	HOGЕ RUNDJIK	70	Gereed/gesaneerd	woning			
47532-1	HOGЕ RUNDJIK	322		2314 AN	LEIDEN	529.709.13	HOGЕ RUNDJIK	70	Gereed/gesaneerd	woning			
47532-2	HOGЕ RUNDJIK	322		2314 AN	LEIDEN	A-lijst	HOGЕ RUNDJIK	70	Weigeraar oud	woning			
47533-1	HOGЕ RUNDJIK	332		2314 AP	LEIDEN	A-lijst	HOGЕ RUNDJIK	70	Gereed/gesaneerd	woning			
47533-2	HOGЕ RUNDJIK	332		2314 AP	LEIDEN	529.709.13	HOGЕ RUNDJIK	70	Gereed/gesaneerd	woning			
47534-1	HOGЕ RUNDJIK	334		2314 AP	LEIDEN	A-lijst	HOGЕ RUNDJIK	70	Gereed/gesaneerd	woning			
47534-2	HOGЕ RUNDJIK	334		2314 AP	LEIDEN	529.709.13	HOGЕ RUNDJIK	70	Gereed/gesaneerd	woning			
47535-1	HOGЕ RUNDJIK	336		2314 AP	LEIDEN	529.709.13	HOGЕ RUNDJIK	70	Gereed/gesaneerd	woning			
47535-2	HOGЕ RUNDJIK	336		2314 AP	LEIDEN	A-lijst	HOGЕ RUNDJIK	70	Weigeraar oud	woning			
47536-1	HOGЕ RUNDJIK	338		2314 AP	LEIDEN	A-lijst	HOGЕ RUNDJIK	70	Weigeraar oud	woning			
47536-2	HOGЕ RUNDJIK	338		2314 AP	LEIDEN	529.709.13	HOGЕ RUNDJIK	70	Gereed/gesaneerd	woning			
47537-1	HOGЕ RUNDJIK	340		2314 AP	LEIDEN	529.709.13	HOGЕ RUNDJIK	70	Gereed/gesaneerd	woning			
47537-2	HOGЕ RUNDJIK	340		2314 AP	LEIDEN	A-lijst	HOGЕ RUNDJIK	70	Gereed/gesaneerd	woning			
47538-1	HOGЕ RUNDJIK	342		2314 AP	LEIDEN	A-lijst	HOGЕ RUNDJIK	70	Gereed/gesaneerd	woning			
47538-2	HOGЕ RUNDJIK	342		2314 AP	LEIDEN	529.709.13	HOGЕ RUNDJIK	70	Gereed/gesaneerd	woning			
47539-1	HOGЕ RUNDJIK	344		2314 AP	LEIDEN	A-lijst	HOGЕ RUNDJIK	70	Gereed/gesaneerd	woning			
47539-2	HOGЕ RUNDJIK	344		2314 AP	LEIDEN	529.709.13	HOGЕ RUNDJIK	70	Gereed/gesaneerd	woning			
47540-1	HOGЕ RUNDJIK	346		2314 AP	LEIDEN	A-lijst	HOGЕ RUNDJIK	70	Gereed/gesaneerd	woning			
47540-2	HOGЕ RUNDJIK	346		2314 AP	LEIDEN	529.709.13	HOGЕ RUNDJIK	70	Gereed/gesaneerd	woning			
47541-1	HOGЕ RUNDJIK	350		2314 AP	LEIDEN	529.709.13	HOGЕ RUNDJIK	70	Gereed/gesaneerd	woning			
47541-2	HOGЕ RUNDJIK	350		2314 AP	LEIDEN	A-lijst	HOGЕ RUNDJIK	70	Gereed/gesaneerd	woning			
47542-1	HOGЕ RUNDJIK	352		2314 AP	LEIDEN	A-lijst	HOGЕ RUNDJIK	70	Weigeraar oud	woning			
47542-2	HOGЕ RUNDJIK	352		2314 AP	LEIDEN	529.709.13A	HOGЕ RUNDJIK	68	Gereed/gesaneerd	woning			
47543-1	HOGЕ RUNDJIK	354		2314 AP	LEIDEN	529.709.13	HOGЕ RUNDJIK	66	Gereed/gesaneerd	woning			
47543-2	HOGЕ RUNDJIK	354		2314 AP	LEIDEN	A-lijst	HOGЕ RUNDJIK	66	Weigeraar oud	woning			
47544-1	HOGЕ RUNDJIK	356		2314 AP	LEIDEN	A-lijst	HOGЕ RUNDJIK	66	Weigeraar oud	woning			
47544-2	HOGЕ RUNDJIK	356		2314 AP	LEIDEN	529.709.13	HOGЕ RUNDJIK	66	Gereed/gesaneerd	woning			
47545-1	HOGЕ RUNDJIK	358		2314 AP	LEIDEN	A-lijst	HOGЕ RUNDJIK	66	Weigeraar oud	woning			
47545-2	HOGЕ RUNDJIK	358		2314 AP	LEIDEN	529.709.13	HOGЕ RUNDJIK	66	Gereed/gesaneerd	woning			
47546-1	HOGЕ RUNDJIK	360		2314 AP	LEIDEN	529.709.13	HOGЕ RUNDJIK	66	Gereed/gesaneerd	woning			
47546-2	HOGЕ RUNDJIK	360		2314 AP	LEIDEN	A-lijst	HOGЕ RUNDJIK	66	Weigeraar oud	woning			
47547	UTRECHTSE JAAGPAD	135		2314 AW	LEIDEN	529.709.13	HOGЕ RUNDJIK	66	Gereed/gesaneerd	woning			
47548	UTRECHTSE JAAGPAD	136		2314 AW	LEIDEN	529.709.13	HOGЕ RUNDJIK	66	Gereed/gesaneerd	woning			
47549	UTRECHTSE JAAGPAD	137		2314 AW	LEIDEN	529.709.13	HOGЕ RUNDJIK	66	Gereed/gesaneerd	woning			
47550	UTRECHTSE JAAGPAD	138		2314 AW	LEIDEN	529.709.13	HOGЕ RUNDJIK	66	Gereed/gesaneerd	woning			
47551-1	PARK DIE LEYTHE	1		2314 BA	LEIDEN	A-lijst	HOGЕ RUNDJIK	68	Gereed/gesaneerd	woning			
47551-2	PARK DIE LEYTHE	1		2314 BA	LEIDEN	529.709.13	HOGЕ RUNDJIK	68	Gereed/gesaneerd	woning			



- de gele kolommen zijn de registratiegegevens en NIET muteerbaar
 - de witte kolommen zijn in te vullen d.m.v een keuzemenu via de rechtermuisknop
 - U kunt meerdere cellen invullen door deze eerst met de linkermuisknop te selecteren.

Woning	Straat	Huisnr.	Toev.	Postcode	Plaats	Project	Maatgevend	Geluidbet.	Status	Soort gebouw	Status gewijzigd	Gewijzigde maatregelkeuze	Opmerkingen
47552	PARK DIE LEYTHE	17		2314 BA	LEIDEN	A-lijst	HOGE RIJNDIJK	67	Gereed/gesaneerd	woning			
47553-1	PARK DIE LEYTHE	18		2314 BA	LEIDEN	A-lijst	HOGE RIJNDIJK	69	Weigeraar oud	woning			
47553-2	PARK DIE LEYTHE	18		2314 BA	LEIDEN	529.709.13	HOGE RIJNDIJK	69	Gereed/gesaneerd	woning			
47554-1	BRUGGESTRAAT	1		2314 BB	LEIDEN	529.709.13	HOGE RIJNDIJK	70	Gereed/gesaneerd	woning			
47554-2	BRUGGESTRAAT	1		2314 BB	LEIDEN	A-lijst	HOGE RIJNDIJK	70	Weigeraar oud	woning			
47555-1	LEKSTRAAT	98		2314 VJ	LEIDEN	A-lijst	LEKSTRAAT	64	Gereed/gesaneerd	woning	30 km/u		
47555-2	LEKSTRAAT	98		2314 VJ	LEIDEN	529.709.13	HOGE RIJNDIJK	64	Gereed/gesaneerd	woning			
47556-1	LEKSTRAAT	100		2314 VJ	LEIDEN	A-lijst	LEKSTRAAT	64	Gereed/gesaneerd	woning	30 km/u		
47556-2	LEKSTRAAT	100		2314 VJ	LEIDEN	529.709.13	HOGE RIJNDIJK	64	Gereed/gesaneerd	woning			
47557-1	LEKSTRAAT	102		2314 VJ	LEIDEN	A-lijst	LEKSTRAAT	64	Gereed/gesaneerd	woning	30 km/u		
47557-2	LEKSTRAAT	102		2314 VJ	LEIDEN	529.709.13	HOGE RIJNDIJK	64	Gereed/gesaneerd	woning			
47558-1	LEKSTRAAT	104		2314 VJ	LEIDEN	529.709.13	HOGE RIJNDIJK	64	Gereed/gesaneerd	woning			
47558-2	LEKSTRAAT	104		2314 VJ	LEIDEN	A-lijst	LEKSTRAAT	64	Gereed/gesaneerd	woning	30 km/u		
47559-1	LEKSTRAAT	114		2314 VJ	LEIDEN	A-lijst	LEKSTRAAT	64	Gereed/gesaneerd	woning	30 km/u		
47559-2	LEKSTRAAT	114		2314 VJ	LEIDEN	529.709.13	HOGE RIJNDIJK	64	Gereed/gesaneerd	woning			
47560-1	LEKSTRAAT	116		2314 VJ	LEIDEN	529.709.13	HOGE RIJNDIJK	64	Gereed/gesaneerd	woning			
47560-2	LEKSTRAAT	116		2314 VJ	LEIDEN	A-lijst	LEKSTRAAT	64	Gereed/gesaneerd	woning	30 km/u		
47561-1	LEKSTRAAT	118		2314 VJ	LEIDEN	A-lijst	LEKSTRAAT	64	Gereed/gesaneerd	woning	30 km/u		
47561-2	LEKSTRAAT	118		2314 VJ	LEIDEN	529.709.13	HOGE RIJNDIJK	64	Gereed/gesaneerd	woning			
47562-1	LEKSTRAAT	120		2314 VJ	LEIDEN	A-lijst	LEKSTRAAT	64	Gereed/gesaneerd	woning	30 km/u		
47562-2	LEKSTRAAT	120		2314 VJ	LEIDEN	529.709.13	HOGE RIJNDIJK	64	Gereed/gesaneerd	woning			
47563-1	LEKSTRAAT	130		2314 VK	LEIDEN	529.709.13	HOGE RIJNDIJK	64	Gereed/gesaneerd	woning			
47563-2	LEKSTRAAT	130		2314 VK	LEIDEN	A-lijst	LEKSTRAAT	64	Gereed/gesaneerd	woning	30 km/u		
47564-1	LEKSTRAAT	132		2314 VK	LEIDEN	A-lijst	LEKSTRAAT	64	Gereed/gesaneerd	woning	30 km/u		
47564-2	LEKSTRAAT	132		2314 VK	LEIDEN	529.709.13	HOGE RIJNDIJK	64	Gereed/gesaneerd	woning			
47565-1	LEKSTRAAT	134		2314 VK	LEIDEN	529.709.13	HOGE RIJNDIJK	64	Gereed/gesaneerd	woning			
47565-2	LEKSTRAAT	134	a	2314 VK	LEIDEN	A-lijst	LEKSTRAAT	64	Gereed/gesaneerd	woning	30 km/u		
47566-1	LEKSTRAAT	136		2314 VK	LEIDEN	A-lijst	LEKSTRAAT	64	Gereed/gesaneerd	woning	30 km/u		
47566-2	LEKSTRAAT	136		2314 VK	LEIDEN	529.709.13	HOGE RIJNDIJK	64	Gereed/gesaneerd	woning			
47567-1	LEKSTRAAT	146		2314 VK	LEIDEN	A-lijst	LEKSTRAAT	64	Gereed/gesaneerd	woning	30 km/u		
47567-2	LEKSTRAAT	146		2314 VK	LEIDEN	529.709.13	HOGE RIJNDIJK	64	Gereed/gesaneerd	woning			
47568-1	LEKSTRAAT	148		2314 VK	LEIDEN	529.709.13	HOGE RIJNDIJK	64	Gereed/gesaneerd	woning			
47568-2	LEKSTRAAT	148		2314 VK	LEIDEN	A-lijst	LEKSTRAAT	64	Gereed/gesaneerd	woning	30 km/u		
47569-1	LEKSTRAAT	150		2314 VK	LEIDEN	A-lijst	LEKSTRAAT	64	Gereed/gesaneerd	woning	30 km/u		
47569-2	LEKSTRAAT	150		2314 VK	LEIDEN	529.709.13	HOGE RIJNDIJK	64	Gereed/gesaneerd	woning			
47570-1	LEKSTRAAT	152		2314 VK	LEIDEN	A-lijst	LEKSTRAAT	64	Gereed/gesaneerd	woning	30 km/u		
47570-2	LEKSTRAAT	152		2314 VK	LEIDEN	529.709.13	HOGE RIJNDIJK	64	Gereed/gesaneerd	woning			
47571-1	ROOMBURGERWEG	1		2314 XM	LEIDEN	529.709.13	HOGE RIJNDIJK	66		woning			
47571-2	ROOMBURGERWEG	1		2314 XM	LEIDEN	A-lijst	ROOMBURGERWEG	66	winkel	woning			
47572	ROOMBURGERWEG	2		2314 XM	LEIDEN	529.709.13	HOGE RIJNDIJK	63		woning			
47573-1	ROOMBURGERWEG	2	a	2314 XM	LEIDEN	529.709.13	HOGE RIJNDIJK	63		woning			
47573-2	ROOMBURGERWEG	2	a	2314 XM	LEIDEN	A-lijst	ROOMBURGERWEG	63	Gereed/gesaneerd	woning			
47574	ROOMBURGERWEG	2	b	2314 XM	LEIDEN	529.709.13	HOGE RIJNDIJK	63		woning			
222448	CERAMSTRAAT	20		2315 AZ	LEIDEN	B-lijst	SUMATRASTRAAT	53		woning			
222449	CERAMSTRAAT	22		2315 AZ	LEIDEN	B-lijst	SUMATRASTRAAT	55		woning			
222450	CERAMSTRAAT	24		2315 AZ	LEIDEN	B-lijst	SUMATRASTRAAT	59		woning			
222451	CERAMSTRAAT	42		2315 AZ	LEIDEN	B-lijst	SUMATRASTRAAT	53		woning			
222452	CERAMSTRAAT	44		2315 AZ	LEIDEN	B-lijst	SUMATRASTRAAT	55		woning			
47575	SUMATRASTRAAT	1		2315 BA	LEIDEN	A-lijst	SUMATRASTRAAT	64		woning			
47576	SUMATRASTRAAT	3		2315 BA	LEIDEN	A-lijst	SUMATRASTRAAT	64		woning			
47577	SUMATRASTRAAT	5		2315 BA	LEIDEN	A-lijst	SUMATRASTRAAT	64		woning			
47578	SUMATRASTRAAT	7		2315 BA	LEIDEN	A-lijst	SUMATRASTRAAT	64		woning			
47579	SUMATRASTRAAT	9		2315 BA	LEIDEN	A-lijst	SUMATRASTRAAT	64		woning			
47580	SUMATRASTRAAT	11		2315 BA	LEIDEN	A-lijst	SUMATRASTRAAT	64		woning			
47581	SUMATRASTRAAT	13		2315 BA	LEIDEN	A-lijst	SUMATRASTRAAT	64		woning			
47582	SUMATRASTRAAT	15		2315 BA	LEIDEN	A-lijst	SUMATRASTRAAT	64		woning			
47583	SUMATRASTRAAT	17		2315 BA	LEIDEN	A-lijst	SUMATRASTRAAT	64		woning			
47584	SUMATRASTRAAT	19		2315 BA	LEIDEN	A-lijst	SUMATRASTRAAT	64		woning			
47585	SUMATRASTRAAT	21		2315 BA	LEIDEN	A-lijst	SUMATRASTRAAT	64		woning			
47586	SUMATRASTRAAT	23		2315 BA	LEIDEN	A-lijst	SUMATRASTRAAT	64		woning			
47587	SUMATRASTRAAT	25		2315 BA	LEIDEN	A-lijst	SUMATRASTRAAT	64		woning			



BUREAU SANERING VERKEERSLAWAI
 Postbus 97, 3440 AB WOERDEN
 tel. 0348-487450
 Gemeente Leiden





- de gele kolommen zijn de registratiegegevens en NIET muteerbaar
 - de witte kolommen zijn in te vullen d.m.v een keuzemenu via de rechtermuisknop
 - U kunt meerdere cellen invullen door deze eerst met de linkermuisknop te selecteren.

Woning	Straat	Huisnr	Toev.	Postcode	Plaats	Project	Maatgevend	Geluidbet.	Status	Soort gebouw	Status gewijzigd	Gewijzigde maatregelkeuze	Opmerkingen
47588	SUMATRASTRAAT	27		2315 BA	LEIDEN	A-lijst	SUMATRASTRAAT	64		woning			
47589	SUMATRASTRAAT	29		2315 BA	LEIDEN	A-lijst	SUMATRASTRAAT	64		woning			
47590	SUMATRASTRAAT	31		2315 BA	LEIDEN	A-lijst	SUMATRASTRAAT	64		woning			
47591	SUMATRASTRAAT	33		2315 BA	LEIDEN	A-lijst	SUMATRASTRAAT	64		woning			
47592	SUMATRASTRAAT	35		2315 BA	LEIDEN	A-lijst	SUMATRASTRAAT	64		woning			
47593	SUMATRASTRAAT	37		2315 BA	LEIDEN	A-lijst	SUMATRASTRAAT	64		woning			
47594	SUMATRASTRAAT	39		2315 BA	LEIDEN	A-lijst	SUMATRASTRAAT	64		woning			
47595	SUMATRASTRAAT	41		2315 BA	LEIDEN	A-lijst	SUMATRASTRAAT	64		woning			
47596	SUMATRASTRAAT	43		2315 BA	LEIDEN	A-lijst	SUMATRASTRAAT	64		woning			
47597	SUMATRASTRAAT	45		2315 BA	LEIDEN	A-lijst	SUMATRASTRAAT	64		woning			
47598	SUMATRASTRAAT	47		2315 BA	LEIDEN	A-lijst	SUMATRASTRAAT	64		woning			
222453	SUMATRASTRAAT	53		2315 BB	LEIDEN	B-lijst	SUMATRASTRAAT	59		woning			
222454	SUMATRASTRAAT	55		2315 BB	LEIDEN	B-lijst	SUMATRASTRAAT	59		woning			
222455	SUMATRASTRAAT	57		2315 BB	LEIDEN	B-lijst	SUMATRASTRAAT	59		woning			
222456	SUMATRASTRAAT	59		2315 BB	LEIDEN	B-lijst	SUMATRASTRAAT	59		woning			
222457	SUMATRASTRAAT	61		2315 BB	LEIDEN	B-lijst	SUMATRASTRAAT	59		woning			
222458	SUMATRASTRAAT	63		2315 BB	LEIDEN	B-lijst	SUMATRASTRAAT	59		woning			
222459	SUMATRASTRAAT	65		2315 BB	LEIDEN	B-lijst	SUMATRASTRAAT	59		woning			
222460	SUMATRASTRAAT	67		2315 BB	LEIDEN	B-lijst	SUMATRASTRAAT	59		woning			
222461	SUMATRASTRAAT	69		2315 BB	LEIDEN	B-lijst	SUMATRASTRAAT	59		woning			
222462	SUMATRASTRAAT	71		2315 BB	LEIDEN	B-lijst	SUMATRASTRAAT	59		woning			
222463	SUMATRASTRAAT	133		2315 BC	LEIDEN	B-lijst	SUMATRASTRAAT	59		woning			
222464	SUMATRASTRAAT	135		2315 BC	LEIDEN	B-lijst	SUMATRASTRAAT	59		woning			
222465	SUMATRASTRAAT	137		2315 BC	LEIDEN	B-lijst	SUMATRASTRAAT	59		woning			
222466	SUMATRASTRAAT	139		2315 BC	LEIDEN	B-lijst	SUMATRASTRAAT	59		woning			
222467	SUMATRASTRAAT	141		2315 BC	LEIDEN	B-lijst	SUMATRASTRAAT	59		woning			
222468	SUMATRASTRAAT	143		2315 BC	LEIDEN	B-lijst	SUMATRASTRAAT	59		woning			
222469	SUMATRASTRAAT	145		2315 BC	LEIDEN	B-lijst	SUMATRASTRAAT	59		woning			
222470	SUMATRASTRAAT	147		2315 BC	LEIDEN	B-lijst	SUMATRASTRAAT	59		woning			
222471	SUMATRASTRAAT	149		2315 BC	LEIDEN	B-lijst	SUMATRASTRAAT	59		woning			
222472	SUMATRASTRAAT	155		2315 BC	LEIDEN	B-lijst	SUMATRASTRAAT	58		woning			
222473	SUMATRASTRAAT	157		2315 BC	LEIDEN	B-lijst	SUMATRASTRAAT	57		woning			
222474	SUMATRASTRAAT	159		2315 BC	LEIDEN	B-lijst	SUMATRASTRAAT	57		woning			
222475	SUMATRASTRAAT	161		2315 BC	LEIDEN	B-lijst	SUMATRASTRAAT	57		woning			
222476	SUMATRASTRAAT	163		2315 BC	LEIDEN	B-lijst	SUMATRASTRAAT	56		woning			
222477	SUMATRASTRAAT	165		2315 BC	LEIDEN	B-lijst	SUMATRASTRAAT	56		woning			
222478	SUMATRASTRAAT	167		2315 BC	LEIDEN	B-lijst	SUMATRASTRAAT	55		woning			
222479	SUMATRASTRAAT	169		2315 BC	LEIDEN	B-lijst	SUMATRASTRAAT	55		woning			
222480	SUMATRASTRAAT	171		2315 BC	LEIDEN	B-lijst	SUMATRASTRAAT	54		woning			
222481	SUMATRASTRAAT	173		2315 BC	LEIDEN	B-lijst	SUMATRASTRAAT	54		woning			
222482	SUMATRASTRAAT	175		2315 BC	LEIDEN	B-lijst	SUMATRASTRAAT	54		woning			
222483	SUMATRASTRAAT	177		2315 BC	LEIDEN	B-lijst	SUMATRASTRAAT	53		woning			
222484	SUMATRASTRAAT	112	A	2315 BD	LEIDEN	B-lijst	SUMATRASTRAAT	61		woning			
222485	SUMATRASTRAAT	114	A	2315 BD	LEIDEN	B-lijst	SUMATRASTRAAT	61		woning			
222486	SUMATRASTRAAT	116	A	2315 BD	LEIDEN	B-lijst	SUMATRASTRAAT	61		woning			
222487	SUMATRASTRAAT	118	A	2315 BD	LEIDEN	B-lijst	SUMATRASTRAAT	61		woning			
47600	SUMATRASTRAAT	2	A	2315 BE	LEIDEN	A-lijst	SUMATRASTRAAT	63		woning			
47601	SUMATRASTRAAT	4		2315 BE	LEIDEN	A-lijst	SUMATRASTRAAT	63		woning			
47602	SUMATRASTRAAT	4	A	2315 BE	LEIDEN	A-lijst	SUMATRASTRAAT	63		woning			
47603	SUMATRASTRAAT	6		2315 BE	LEIDEN	A-lijst	SUMATRASTRAAT	63		woning			
47604	SUMATRASTRAAT	6	A	2315 BE	LEIDEN	A-lijst	SUMATRASTRAAT	63		woning			
47605	SUMATRASTRAAT	8		2315 BE	LEIDEN	A-lijst	SUMATRASTRAAT	64		woning			
47606	SUMATRASTRAAT	8	A	2315 BE	LEIDEN	A-lijst	SUMATRASTRAAT	64		woning			
47607	SUMATRASTRAAT	10		2315 BE	LEIDEN	A-lijst	SUMATRASTRAAT	64		woning			
47608	SUMATRASTRAAT	10	A	2315 BE	LEIDEN	A-lijst	SUMATRASTRAAT	64		woning			
47609	SUMATRASTRAAT	12		2315 BE	LEIDEN	A-lijst	SUMATRASTRAAT	64		woning			
47610	SUMATRASTRAAT	12	A	2315 BE	LEIDEN	A-lijst	SUMATRASTRAAT	64		woning			
47611	SUMATRASTRAAT	14		2315 BE	LEIDEN	A-lijst	SUMATRASTRAAT	64		woning			
47612	SUMATRASTRAAT	14	A	2315 BE	LEIDEN	A-lijst	SUMATRASTRAAT	64		woning			
47613	SUMATRASTRAAT	16		2315 BE	LEIDEN	A-lijst	SUMATRASTRAAT	64		woning			



Woning	Straat	Huisnr	Toev.	Postcode	Plaats	Project	Maatgevend	Geluidbet.	Status	Soort gebouw	Status gewijzigd	Gewijzigde maatregelkeuze	Opmerkingen
47614	SUMATRASTRAAT	16	A	2315 BE	LEIDEN	A-lijst	SUMATRASTRAAT	64		woning			
47615	SUMATRASTRAAT	18		2315 BE	LEIDEN	A-lijst	SUMATRASTRAAT	64		woning			
47616	SUMATRASTRAAT	18	A	2315 BE	LEIDEN	A-lijst	SUMATRASTRAAT	64		woning			
47617	SUMATRASTRAAT	20		2315 BE	LEIDEN	A-lijst	SUMATRASTRAAT	64		woning			
47618	SUMATRASTRAAT	20	A	2315 BE	LEIDEN	A-lijst	SUMATRASTRAAT	64		woning			
47619	SUMATRASTRAAT	22		2315 BG	LEIDEN	A-lijst	SUMATRASTRAAT	64		woning			
47620	SUMATRASTRAAT	22	A	2315 BG	LEIDEN	A-lijst	SUMATRASTRAAT	64		woning			
47621	SUMATRASTRAAT	24		2315 BG	LEIDEN	A-lijst	SUMATRASTRAAT	63		woning			
47622	SUMATRASTRAAT	24	A	2315 BG	LEIDEN	A-lijst	SUMATRASTRAAT	63		woning			
47623	SUMATRASTRAAT	26		2315 BG	LEIDEN	A-lijst	SUMATRASTRAAT	63		woning			
47624	SUMATRASTRAAT	26	A	2315 BG	LEIDEN	A-lijst	SUMATRASTRAAT	63		woning			
47625	SUMATRASTRAAT	28		2315 BG	LEIDEN	A-lijst	SUMATRASTRAAT	63		woning			
47626	SUMATRASTRAAT	28	A	2315 BG	LEIDEN	A-lijst	SUMATRASTRAAT	63		woning			
47627	SUMATRASTRAAT	30		2315 BG	LEIDEN	A-lijst	SUMATRASTRAAT	63		woning			
47628	SUMATRASTRAAT	30	A	2315 BG	LEIDEN	A-lijst	SUMATRASTRAAT	63		woning			
222488	SUMATRASTRAAT	40		2315 BH	LEIDEN	B-lijst	SUMATRASTRAAT	60		woning			
222489	SUMATRASTRAAT	40	A	2315 BH	LEIDEN	B-lijst	SUMATRASTRAAT	60		woning			
222490	SUMATRASTRAAT	42		2315 BH	LEIDEN	B-lijst	SUMATRASTRAAT	60		woning			
222491	SUMATRASTRAAT	42	A	2315 BH	LEIDEN	B-lijst	SUMATRASTRAAT	60		woning			
222492	SUMATRASTRAAT	44		2315 BH	LEIDEN	B-lijst	SUMATRASTRAAT	60		woning			
222493	SUMATRASTRAAT	44	A	2315 BH	LEIDEN	B-lijst	SUMATRASTRAAT	60		woning			
222494	SUMATRASTRAAT	46		2315 BH	LEIDEN	B-lijst	SUMATRASTRAAT	60		woning			
222495	SUMATRASTRAAT	46	A	2315 BH	LEIDEN	B-lijst	SUMATRASTRAAT	60		woning			
222496	SUMATRASTRAAT	48		2315 BH	LEIDEN	B-lijst	SUMATRASTRAAT	60		woning			
222497	SUMATRASTRAAT	48	A	2315 BH	LEIDEN	B-lijst	SUMATRASTRAAT	60		woning			
222498	SUMATRASTRAAT	50		2315 BH	LEIDEN	B-lijst	SUMATRASTRAAT	60		woning			
222499	SUMATRASTRAAT	50	A	2315 BH	LEIDEN	B-lijst	SUMATRASTRAAT	60		woning			
222500	SUMATRASTRAAT	52		2315 BH	LEIDEN	B-lijst	SUMATRASTRAAT	60		woning			
222501	SUMATRASTRAAT	52	A	2315 BH	LEIDEN	B-lijst	SUMATRASTRAAT	60		woning			
222502	SUMATRASTRAAT	54		2315 BH	LEIDEN	B-lijst	SUMATRASTRAAT	60		woning			
222503	SUMATRASTRAAT	54	A	2315 BH	LEIDEN	B-lijst	SUMATRASTRAAT	60		woning			
222504	SUMATRASTRAAT	56		2315 BH	LEIDEN	B-lijst	SUMATRASTRAAT	60		woning			
222505	SUMATRASTRAAT	58		2315 BH	LEIDEN	B-lijst	SUMATRASTRAAT	60		woning			
222506	SUMATRASTRAAT	60		2315 BH	LEIDEN	B-lijst	SUMATRASTRAAT	60		woning			
222507	SUMATRASTRAAT	62		2315 BH	LEIDEN	B-lijst	SUMATRASTRAAT	60		woning			
222508	SUMATRASTRAAT	64		2315 BJ	LEIDEN	B-lijst	SUMATRASTRAAT	60		woning			
222509	SUMATRASTRAAT	66		2315 BJ	LEIDEN	B-lijst	SUMATRASTRAAT	60		woning			
222510	SUMATRASTRAAT	68		2315 BJ	LEIDEN	B-lijst	SUMATRASTRAAT	60		woning			
222511	SUMATRASTRAAT	70		2315 BJ	LEIDEN	B-lijst	SUMATRASTRAAT	60		woning			
222512	SUMATRASTRAAT	72		2315 BJ	LEIDEN	B-lijst	SUMATRASTRAAT	60		woning			
222513	SUMATRASTRAAT	74		2315 BJ	LEIDEN	B-lijst	SUMATRASTRAAT	60		woning			
222514	SUMATRASTRAAT	76		2315 BJ	LEIDEN	B-lijst	SUMATRASTRAAT	60		woning			
222515	SUMATRASTRAAT	78		2315 BJ	LEIDEN	B-lijst	SUMATRASTRAAT	60		woning			
222516	SUMATRASTRAAT	80		2315 BJ	LEIDEN	B-lijst	SUMATRASTRAAT	60		woning			
222517	SUMATRASTRAAT	82		2315 BJ	LEIDEN	B-lijst	SUMATRASTRAAT	60		woning			
222518	SUMATRASTRAAT	84		2315 BJ	LEIDEN	B-lijst	SUMATRASTRAAT	60		woning			
222519	SUMATRASTRAAT	86		2315 BJ	LEIDEN	B-lijst	SUMATRASTRAAT	60		woning			
222520	SUMATRASTRAAT	88		2315 BJ	LEIDEN	B-lijst	SUMATRASTRAAT	60		woning			
222528	SUMATRASTRAAT	90		2315 BK	LEIDEN	B-lijst	SUMATRASTRAAT	61		woning			
222529	SUMATRASTRAAT	90	A	2315 BK	LEIDEN	B-lijst	SUMATRASTRAAT	61		woning			
222530	SUMATRASTRAAT	92		2315 BK	LEIDEN	B-lijst	SUMATRASTRAAT	61		woning			
222531	SUMATRASTRAAT	92	A	2315 BK	LEIDEN	B-lijst	SUMATRASTRAAT	61		woning			
222532	SUMATRASTRAAT	94		2315 BK	LEIDEN	B-lijst	SUMATRASTRAAT	61		woning			
222533	SUMATRASTRAAT	94	A	2315 BK	LEIDEN	B-lijst	SUMATRASTRAAT	61		woning			
222534	SUMATRASTRAAT	96		2315 BK	LEIDEN	B-lijst	SUMATRASTRAAT	61		woning			
222535	SUMATRASTRAAT	96	A	2315 BK	LEIDEN	B-lijst	SUMATRASTRAAT	61		woning			
222536	SUMATRASTRAAT	98		2315 BK	LEIDEN	B-lijst	SUMATRASTRAAT	61		woning			
222537	SUMATRASTRAAT	98	A	2315 BK	LEIDEN	B-lijst	SUMATRASTRAAT	61		woning			
222521	SUMATRASTRAAT	100		2315 BK	LEIDEN	B-lijst	SUMATRASTRAAT	61		woning			
222522	SUMATRASTRAAT	102		2315 BK	LEIDEN	B-lijst	SUMATRASTRAAT	61		woning			
222523	SUMATRASTRAAT	104		2315 BK	LEIDEN	B-lijst	SUMATRASTRAAT	61		woning			

		BUREAU SANERING VERKEERSLAWAAI Postbus 97, 3440 AB WOERDEN tel. 0348-487450 Gemeente Leiden				 - de gele kolommen zijn de registratiegegevens en NIET muteerbaar - de witte kolommen zijn in te vullen d.m.v een keuzemenu via de rechtermuisknop - U kunt meerdere cellen invullen door deze eerst met de linkermuisknop te selecteren.							
Woning	Straat	Huisnr.	Toev.	Postcode	Plaats	Project	Maatgevend	Geluidbet.	Status	Soort gebouw	Status gewijzigd	Gewijzigde maatregelkeuze	Opmerkingen
222524	SUMATRASTRAAT	106		2315 BK	LEIDEN	B-lijst	SUMATRASTRAAT	61		woning			
222525	SUMATRASTRAAT	108		2315 BK	LEIDEN	B-lijst	SUMATRASTRAAT	61		woning			
222526	SUMATRASTRAAT	110		2315 BK	LEIDEN	B-lijst	SUMATRASTRAAT	61		woning			
222527	SUMATRASTRAAT	110	A	2315 BK	LEIDEN	B-lijst	SUMATRASTRAAT	61		woning			
222538	DRIFTSTRAAT	1		2315 CA	LEIDEN	B-lijst	LAGE RUNDJUK	61		woning			
222539	DRIFTSTRAAT	2		2315 CG	LEIDEN	B-lijst	LAGE RUNDJUK	64		woning			
222540	DRIFTSTRAAT	2	A	2315 CG	LEIDEN	B-lijst	LAGE RUNDJUK	61		woning			
222541	ATJEHSTRAAT	1		2315 CM	LEIDEN	B-lijst	KOOLAAN	62		woning			
222542	ATJEHSTRAAT	11		2315 CM	LEIDEN	B-lijst	KOOLAAN	61		woning			
222543	ATJEHSTRAAT	75		2315 CS	LEIDEN	B-lijst	SUMATRASTRAAT	60		woning			
222544	KOOLAAN	17		2315 EB	LEIDEN	B-lijst	KOOLAAN	62		woning			
222545	KOOLAAN	17	A	2315 EB	LEIDEN	B-lijst	KOOLAAN	62		woning			
222546	KOOLAAN	19		2315 EB	LEIDEN	B-lijst	KOOLAAN	62		woning			
222547	KOOLAAN	19	A	2315 EB	LEIDEN	B-lijst	KOOLAAN	62		woning			
222548	KOOLAAN	21		2315 EB	LEIDEN	B-lijst	KOOLAAN	62		woning			
222549	KOOLAAN	21	A	2315 EB	LEIDEN	B-lijst	KOOLAAN	62		woning			
222550	KOOLAAN	23		2315 EB	LEIDEN	B-lijst	KOOLAAN	62		woning			
222551	KOOLAAN	23	A	2315 EB	LEIDEN	B-lijst	KOOLAAN	62		woning			
222552	KOOLAAN	25		2315 EB	LEIDEN	B-lijst	KOOLAAN	62		woning			
222553	KOOLAAN	25	A	2315 EB	LEIDEN	B-lijst	KOOLAAN	62		woning			
222554	KOOLAAN	27		2315 EB	LEIDEN	B-lijst	KOOLAAN	62		woning			
222555	KOOLAAN	27	A	2315 EB	LEIDEN	B-lijst	KOOLAAN	62		woning			
222556	KOOLAAN	29		2315 EB	LEIDEN	B-lijst	KOOLAAN	62		woning			
222557	KOOLAAN	29	A	2315 EB	LEIDEN	B-lijst	KOOLAAN	62		woning			
222558	KOOLAAN	31		2315 EB	LEIDEN	B-lijst	KOOLAAN	62		woning			
222559	KOOLAAN	31	A	2315 EB	LEIDEN	B-lijst	KOOLAAN	62		woning			
222560	KOOLAAN	33		2315 EB	LEIDEN	B-lijst	KOOLAAN	62		woning			
222561	KOOLAAN	33	A	2315 EB	LEIDEN	B-lijst	KOOLAAN	62		woning			
222562	KOOLAAN	35		2315 EB	LEIDEN	B-lijst	KOOLAAN	62		woning			
222563	KOOLAAN	35	A	2315 EB	LEIDEN	B-lijst	KOOLAAN	62		woning			
222564	KOOLAAN	37		2315 EB	LEIDEN	B-lijst	KOOLAAN	62		woning			
222565	KOOLAAN	37	A	2315 EB	LEIDEN	B-lijst	KOOLAAN	62		woning			
222566	KOOLAAN	39		2315 EB	LEIDEN	B-lijst	KOOLAAN	62		woning			
222567	KOOLAAN	39	A	2315 EB	LEIDEN	B-lijst	KOOLAAN	62		woning			
222568	KOOLAAN	41		2315 EB	LEIDEN	B-lijst	KOOLAAN	62		woning			
222569	KOOLAAN	41	A	2315 EB	LEIDEN	B-lijst	KOOLAAN	62		woning			
47629	FORMOSASTRAAT	33		2315 GV	LEIDEN	A-lijst	SUMATRASTRAAT	64		woning			
47630	FORMOSASTRAAT	33	A	2315 GV	LEIDEN	A-lijst	SUMATRASTRAAT	64		woning			
47631	FORMOSASTRAAT	48		2315 GX	LEIDEN	A-lijst	SUMATRASTRAAT	64		woning			
47632	FORMOSASTRAAT	48	A	2315 GX	LEIDEN	A-lijst	SUMATRASTRAAT	64		woning			
222570	BORNEOSTRAAT	2		2315 HZ	LEIDEN	B-lijst	LAGE RUNDJUK	62		woning			
222571	BORNEOSTRAAT	2	A	2315 HZ	LEIDEN	B-lijst	LAGE RUNDJUK	65		woning			
222572	LAGE RUNDJUK	1		2315 JJ	LEIDEN	B-lijst	LAGE RUNDJUK	63		woning			
222573	LAGE RUNDJUK	3		2315 JJ	LEIDEN	B-lijst	LAGE RUNDJUK	63		woning			
222574	LAGE RUNDJUK	3	A	2315 JJ	LEIDEN	B-lijst	LAGE RUNDJUK	63		woning			
222575	LAGE RUNDJUK	5		2315 JJ	LEIDEN	B-lijst	LAGE RUNDJUK	63		woning			
222576	LAGE RUNDJUK	5	A	2315 JJ	LEIDEN	B-lijst	LAGE RUNDJUK	63		woning			
222577	LAGE RUNDJUK	7		2315 JJ	LEIDEN	B-lijst	LAGE RUNDJUK	64		woning			
222578	LAGE RUNDJUK	7	A	2315 JJ	LEIDEN	B-lijst	LAGE RUNDJUK	63		woning			
222579	LAGE RUNDJUK	9		2315 JJ	LEIDEN	B-lijst	LAGE RUNDJUK	64		woning			
222580	LAGE RUNDJUK	9	A	2315 JJ	LEIDEN	B-lijst	LAGE RUNDJUK	63		woning			
222581	LAGE RUNDJUK	17		2315 JK	LEIDEN	B-lijst	LAGE RUNDJUK	63		woning			
222582	LAGE RUNDJUK	17	A	2315 JK	LEIDEN	B-lijst	LAGE RUNDJUK	63		woning			
222583	LAGE RUNDJUK	17	B	2315 JK	LEIDEN	B-lijst	LAGE RUNDJUK	63		woning			
222584	LAGE RUNDJUK	17	C	2315 JK	LEIDEN	B-lijst	LAGE RUNDJUK	63		woning			
222585	LAGE RUNDJUK	17	D	2315 JK	LEIDEN	B-lijst	LAGE RUNDJUK	63		woning			
222586	LAGE RUNDJUK	17	E	2315 JK	LEIDEN	B-lijst	LAGE RUNDJUK	63		woning			
222587	LAGE RUNDJUK	17	F	2315 JK	LEIDEN	B-lijst	LAGE RUNDJUK	63		woning			
222588	LAGE RUNDJUK	17	G	2315 JK	LEIDEN	B-lijst	LAGE RUNDJUK	63		woning			
222589	LAGE RUNDJUK	17	H	2315 JK	LEIDEN	B-lijst	LAGE RUNDJUK	63		woning			
222590	LAGE RUNDJUK	19		2315 JK	LEIDEN	B-lijst	LAGE RUNDJUK	63		woning			



Woning	Straat	Huisnr.	Toev.	Postcode	Plaats	Project	Maatgewend	Geluidbet.	Status	Soort gebouw	Status gewijzigd	Gewijzigde maatregelkeuze	Opmerkingen
222591	LAGE RIJNDIJK	19	A	2315 JK	LEIDEN	B-lijst	LAGE RIJNDIJK	63		woning			
222592	LAGE RIJNDIJK	19	B	2315 JK	LEIDEN	B-lijst	LAGE RIJNDIJK	63		woning			
222593	LAGE RIJNDIJK	21		2315 JK	LEIDEN	B-lijst	LAGE RIJNDIJK	63		woning			
222594	LAGE RIJNDIJK	21	A	2315 JK	LEIDEN	B-lijst	LAGE RIJNDIJK	63		woning			
222595	LAGE RIJNDIJK	23		2315 JK	LEIDEN	B-lijst	LAGE RIJNDIJK	63		woning			
222596	LAGE RIJNDIJK	23	A	2315 JK	LEIDEN	B-lijst	LAGE RIJNDIJK	63		woning			
222597	LAGE RIJNDIJK	25		2315 JK	LEIDEN	B-lijst	LAGE RIJNDIJK	63		woning			
222598	LAGE RIJNDIJK	25	A	2315 JK	LEIDEN	B-lijst	LAGE RIJNDIJK	63		woning			
222599	LAGE RIJNDIJK	27		2315 JK	LEIDEN	B-lijst	LAGE RIJNDIJK	63		woning			
222600	LAGE RIJNDIJK	27	A	2315 JK	LEIDEN	B-lijst	LAGE RIJNDIJK	63		woning			
222601	LAGE RIJNDIJK	29		2315 JL	LEIDEN	B-lijst	LAGE RIJNDIJK	63		woning			
222602	LAGE RIJNDIJK	29	A	2315 JL	LEIDEN	B-lijst	LAGE RIJNDIJK	63		woning			
222603	LAGE RIJNDIJK	31		2315 JL	LEIDEN	B-lijst	LAGE RIJNDIJK	63		woning			
222604	LAGE RIJNDIJK	31	A	2315 JL	LEIDEN	B-lijst	LAGE RIJNDIJK	63		woning			
222605	LAGE RIJNDIJK	33		2315 JL	LEIDEN	B-lijst	LAGE RIJNDIJK	63		woning			
222606	LAGE RIJNDIJK	33	A	2315 JL	LEIDEN	B-lijst	LAGE RIJNDIJK	63		woning			
222607	LAGE RIJNDIJK	35		2315 JL	LEIDEN	B-lijst	LAGE RIJNDIJK	63		woning			
222608	LAGE RIJNDIJK	35	A	2315 JL	LEIDEN	B-lijst	LAGE RIJNDIJK	63		woning			
222609	LAGE RIJNDIJK	37		2315 JL	LEIDEN	B-lijst	LAGE RIJNDIJK	63		woning			
222610	LAGE RIJNDIJK	37	A	2315 JL	LEIDEN	B-lijst	LAGE RIJNDIJK	63		woning			
222611	LAGE RIJNDIJK	39		2315 JL	LEIDEN	B-lijst	LAGE RIJNDIJK	63		woning			
222612	LAGE RIJNDIJK	39	A	2315 JL	LEIDEN	B-lijst	LAGE RIJNDIJK	63		woning			
222613	LAGE RIJNDIJK	41		2315 JL	LEIDEN	B-lijst	LAGE RIJNDIJK	63		woning			
222614	LAGE RIJNDIJK	41	A	2315 JL	LEIDEN	B-lijst	LAGE RIJNDIJK	63		woning			
222615	LAGE RIJNDIJK	43		2315 JL	LEIDEN	B-lijst	LAGE RIJNDIJK	63		woning			
222616	LAGE RIJNDIJK	43	A	2315 JL	LEIDEN	B-lijst	LAGE RIJNDIJK	63		woning			
222617	LAGE RIJNDIJK	45		2315 JM	LEIDEN	B-lijst	LAGE RIJNDIJK	63		woning			
222618	LAGE RIJNDIJK	45	A	2315 JM	LEIDEN	B-lijst	LAGE RIJNDIJK	63		woning			
222619	LAGE RIJNDIJK	47		2315 JM	LEIDEN	B-lijst	LAGE RIJNDIJK	63		woning			
222620	LAGE RIJNDIJK	47	A	2315 JM	LEIDEN	B-lijst	LAGE RIJNDIJK	63		woning			
222621	LAGE RIJNDIJK	49		2315 JM	LEIDEN	B-lijst	LAGE RIJNDIJK	63		woning			
222622	LAGE RIJNDIJK	49	A	2315 JM	LEIDEN	B-lijst	LAGE RIJNDIJK	63		woning			
222623	LAGE RIJNDIJK	51		2315 JM	LEIDEN	B-lijst	LAGE RIJNDIJK	63		woning			
222624	LAGE RIJNDIJK	51	A	2315 JM	LEIDEN	B-lijst	LAGE RIJNDIJK	63		woning			
222625	LAGE RIJNDIJK	53		2315 JM	LEIDEN	B-lijst	LAGE RIJNDIJK	63		woning			
222626	LAGE RIJNDIJK	53	A	2315 JM	LEIDEN	B-lijst	LAGE RIJNDIJK	63		woning			
222627	LAGE RIJNDIJK	55		2315 JN	LEIDEN	B-lijst	LAGE RIJNDIJK	63		woning			
222628	LAGE RIJNDIJK	57		2315 JN	LEIDEN	B-lijst	LAGE RIJNDIJK	63		woning			
222629	LAGE RIJNDIJK	57	A	2315 JN	LEIDEN	B-lijst	LAGE RIJNDIJK	63		woning			
222630	LAGE RIJNDIJK	59		2315 JN	LEIDEN	B-lijst	LAGE RIJNDIJK	63		woning			
222631	LAGE RIJNDIJK	61		2315 JN	LEIDEN	B-lijst	LAGE RIJNDIJK	63		woning			
222632	LAGE RIJNDIJK	63		2315 JN	LEIDEN	B-lijst	LAGE RIJNDIJK	63		woning			
222633	LAGE RIJNDIJK	65		2315 JN	LEIDEN	B-lijst	LAGE RIJNDIJK	63		woning			
222634	LAGE RIJNDIJK	67		2315 JP	LEIDEN	B-lijst	LAGE RIJNDIJK	63		woning			
222635	LAGE RIJNDIJK	69		2315 JP	LEIDEN	B-lijst	LAGE RIJNDIJK	63		woning			
222636	LAGE RIJNDIJK	71		2315 JP	LEIDEN	B-lijst	LAGE RIJNDIJK	61		woning			
222637	LAGE RIJNDIJK	71	A	2315 JP	LEIDEN	B-lijst	LAGE RIJNDIJK	60		woning			
222638	LAGE RIJNDIJK	73		2315 JP	LEIDEN	B-lijst	LAGE RIJNDIJK	61		woning			
222639	LAGE RIJNDIJK	73	A	2315 JP	LEIDEN	B-lijst	LAGE RIJNDIJK	60		woning			
222640	LAGE RIJNDIJK	75		2315 JP	LEIDEN	B-lijst	LAGE RIJNDIJK	61		woning			
222641	LAGE RIJNDIJK	75	A	2315 JP	LEIDEN	B-lijst	LAGE RIJNDIJK	60		woning			
222642	LAGE RIJNDIJK	77		2315 JP	LEIDEN	B-lijst	LAGE RIJNDIJK	61		woning			
222643	LAGE RIJNDIJK	77	A	2315 JP	LEIDEN	B-lijst	LAGE RIJNDIJK	60		woning			
222644	LAGE RIJNDIJK	79		2315 JP	LEIDEN	B-lijst	LAGE RIJNDIJK	61		woning			
222645	LAGE RIJNDIJK	79	A	2315 JP	LEIDEN	B-lijst	LAGE RIJNDIJK	60		woning			
222646	LAGE RIJNDIJK	81		2315 JP	LEIDEN	B-lijst	LAGE RIJNDIJK	61		woning			
222647	LAGE RIJNDIJK	81	A	2315 JP	LEIDEN	B-lijst	LAGE RIJNDIJK	60		woning			
222648	LAGE RIJNDIJK	83		2315 JP	LEIDEN	B-lijst	LAGE RIJNDIJK	61		woning			
222649	LAGE RIJNDIJK	83	A	2315 JP	LEIDEN	B-lijst	LAGE RIJNDIJK	61		woning			
222650	LAGE RIJNDIJK	85		2315 JR	LEIDEN	B-lijst	LAGE RIJNDIJK	61		woning			
222651	LAGE RIJNDIJK	85	A	2315 JR	LEIDEN	B-lijst	LAGE RIJNDIJK	61		woning			







BUREAU SANERING VERKEERSLAWAI
Postbus 97, 3440 AB WOERDEN
tel. 0348-487450
Gemeente Leiden




- de gele kolommen zijn de registratiegegevens en NIET muteerbaar
- de witte kolommen zijn in te vullen d.m.v een keuzemenu via de rechtermuisknop
- U kunt meerdere cellen invullen door deze eerst met de linkermuisknop te selecteren.

Woning	Straat	Huisnr.	Toev.	Postcode	Plaats	Project	Maatgevend	Geluidbet.	Status	Soort gebouw	Status gewijzigd	Gewijzigde maatregelkeuze	Opmerkingen
222652	LAGE RIJNDIJK	87		2315 JR	LEIDEN	B-lijst	LAGE RIJNDIJK	61		woning			
222653	LAGE RIJNDIJK	87	A	2315 JR	LEIDEN	B-lijst	LAGE RIJNDIJK	60		woning			
222654	LAGE RIJNDIJK	89		2315 JR	LEIDEN	B-lijst	LAGE RIJNDIJK	61		woning			
222655	LAGE RIJNDIJK	89	A	2315 JR	LEIDEN	B-lijst	LAGE RIJNDIJK	60		woning			
222656	LAGE RIJNDIJK	91		2315 JR	LEIDEN	B-lijst	LAGE RIJNDIJK	61		woning			
222657	LAGE RIJNDIJK	91	A	2315 JR	LEIDEN	B-lijst	LAGE RIJNDIJK	60		woning			
222658	LAGE RIJNDIJK	93		2315 JR	LEIDEN	B-lijst	LAGE RIJNDIJK	61		woning			
222659	LAGE RIJNDIJK	93	A	2315 JR	LEIDEN	B-lijst	LAGE RIJNDIJK	60		woning			
222660	LAGE RIJNDIJK	95		2315 JR	LEIDEN	B-lijst	LAGE RIJNDIJK	61		woning			
222661	LAGE RIJNDIJK	95	A	2315 JR	LEIDEN	B-lijst	LAGE RIJNDIJK	60		woning			
222662	LAGE RIJNDIJK	97		2315 JR	LEIDEN	B-lijst	LAGE RIJNDIJK	60		woning			
222663	LAGE RIJNDIJK	97	A	2315 JR	LEIDEN	B-lijst	LAGE RIJNDIJK	60		woning			
222676	LAGE RIJNDIJK	99		2315 JS	LEIDEN	B-lijst	LAGE RIJNDIJK	63		woning			
222677	LAGE RIJNDIJK	99	A	2315 JS	LEIDEN	B-lijst	LAGE RIJNDIJK	62		woning			
222684	LAGE RIJNDIJK	101		2315 JS	LEIDEN	B-lijst	LAGE RIJNDIJK	63		woning			
222685	LAGE RIJNDIJK	101	A	2315 JS	LEIDEN	B-lijst	LAGE RIJNDIJK	62		woning	30 km/u		
222686	LAGE RIJNDIJK	103		2315 JS	LEIDEN	B-lijst	LAGE RIJNDIJK	63		woning	30 km/u		
222687	LAGE RIJNDIJK	103	A	2315 JS	LEIDEN	B-lijst	LAGE RIJNDIJK	62		woning	30 km/u		
222688	LAGE RIJNDIJK	105		2315 JS	LEIDEN	B-lijst	LAGE RIJNDIJK	63		woning	30 km/u		
222689	LAGE RIJNDIJK	105	A	2315 JS	LEIDEN	B-lijst	LAGE RIJNDIJK	62		woning	30 km/u		
222670	LAGE RIJNDIJK	107		2315 JS	LEIDEN	B-lijst	LAGE RIJNDIJK	65		woning	30 km/u		
222671	LAGE RIJNDIJK	109		2315 JS	LEIDEN	B-lijst	LAGE RIJNDIJK	65		woning	30 km/u		
222672	LAGE RIJNDIJK	111		2315 JS	LEIDEN	B-lijst	LAGE RIJNDIJK	65		woning	30 km/u		
222673	LAGE RIJNDIJK	113		2315 JS	LEIDEN	B-lijst	LAGE RIJNDIJK	64		woning	30 km/u		
222674	LAGE RIJNDIJK	115		2315 JS	LEIDEN	B-lijst	LAGE RIJNDIJK	63		woning	30 km/u		
222675	LAGE RIJNDIJK	117		2315 JS	LEIDEN	B-lijst	LAGE RIJNDIJK	63		woning	30 km/u		
222684	LAGE RIJNDIJK	2		2315 JT	LEIDEN	B-lijst	LAGE RIJNDIJK	64		woning			
222685	LAGE RIJNDIJK	4		2315 JT	LEIDEN	B-lijst	LAGE RIJNDIJK	64		woning			
222686	LAGE RIJNDIJK	6		2315 JT	LEIDEN	B-lijst	LAGE RIJNDIJK	64		woning			
222687	LAGE RIJNDIJK	6	A	2315 JT	LEIDEN	B-lijst	LAGE RIJNDIJK	64		woning			
222688	LAGE RIJNDIJK	6	B	2315 JT	LEIDEN	B-lijst	LAGE RIJNDIJK	64		woning			
222689	LAGE RIJNDIJK	6	C	2315 JT	LEIDEN	B-lijst	LAGE RIJNDIJK	64		woning			
222690	LAGE RIJNDIJK	6	D	2315 JT	LEIDEN	B-lijst	LAGE RIJNDIJK	64		woning			
222691	LAGE RIJNDIJK	8		2315 JT	LEIDEN	B-lijst	LAGE RIJNDIJK	64		woning			
222692	LAGE RIJNDIJK	8	A	2315 JT	LEIDEN	B-lijst	LAGE RIJNDIJK	64		woning			
222693	LAGE RIJNDIJK	8	B	2315 JT	LEIDEN	B-lijst	LAGE RIJNDIJK	64		woning			
222694	LAGE RIJNDIJK	8	C	2315 JT	LEIDEN	B-lijst	LAGE RIJNDIJK	64		woning			
222678	LAGE RIJNDIJK	10		2315 JT	LEIDEN	B-lijst	LAGE RIJNDIJK	64		woning			
222679	LAGE RIJNDIJK	10	A	2315 JT	LEIDEN	B-lijst	LAGE RIJNDIJK	63		woning			
222680	LAGE RIJNDIJK	10	B	2315 JT	LEIDEN	B-lijst	LAGE RIJNDIJK	63		woning			
222681	LAGE RIJNDIJK	10	C	2315 JT	LEIDEN	B-lijst	LAGE RIJNDIJK	63		woning			
222682	LAGE RIJNDIJK	12		2315 JT	LEIDEN	B-lijst	LAGE RIJNDIJK	63		woning			
222683	LAGE RIJNDIJK	14		2315 JT	LEIDEN	B-lijst	LAGE RIJNDIJK	63		woning			
222695	LAGE RIJNDIJK	12	A	2315 JV	LEIDEN	B-lijst	LAGE RIJNDIJK	63		woning			
222696	LAGE RIJNDIJK	12	B	2315 JV	LEIDEN	B-lijst	LAGE RIJNDIJK	63		woning			
222697	LAGE RIJNDIJK	12	C	2315 JV	LEIDEN	B-lijst	LAGE RIJNDIJK	63		woning			
222698	LAGE RIJNDIJK	16		2315 JV	LEIDEN	B-lijst	LAGE RIJNDIJK	63		woning			
222699	LAGE RIJNDIJK	18		2315 JV	LEIDEN	B-lijst	LAGE RIJNDIJK	63		woning			
222700	LAGE RIJNDIJK	20		2315 JV	LEIDEN	B-lijst	LAGE RIJNDIJK	63		woning			
222701	LAGE RIJNDIJK	22		2315 JV	LEIDEN	B-lijst	LAGE RIJNDIJK	63		woning			
222702	LAGE RIJNDIJK	24		2315 JV	LEIDEN	B-lijst	LAGE RIJNDIJK	63		woning			
222703	LAGE RIJNDIJK	26		2315 JV	LEIDEN	B-lijst	LAGE RIJNDIJK	63		woning			
222704	LAGE RIJNDIJK	28		2315 JV	LEIDEN	B-lijst	LAGE RIJNDIJK	63		woning			
222705	LAGE RIJNDIJK	28	A	2315 JV	LEIDEN	B-lijst	LAGE RIJNDIJK	62		woning			
222706	LAGE RIJNDIJK	28	B	2315 JV	LEIDEN	B-lijst	LAGE RIJNDIJK	62		woning			
222707	LAGE RIJNDIJK	30		2315 JV	LEIDEN	B-lijst	LAGE RIJNDIJK	63		woning			
222708	LAGE RIJNDIJK	32		2315 JV	LEIDEN	B-lijst	LAGE RIJNDIJK	63		woning			
222709	LAGE RIJNDIJK	34		2315 JV	LEIDEN	B-lijst	LAGE RIJNDIJK	63		woning			
222710	LAGE RIJNDIJK	36		2315 JV	LEIDEN	B-lijst	LAGE RIJNDIJK	63		woning			
222711	LAGE RIJNDIJK	38		2315 JV	LEIDEN	B-lijst	LAGE RIJNDIJK	63		woning			
222712	LAGE RIJNDIJK	40		2315 JV	LEIDEN	B-lijst	LAGE RIJNDIJK	63		woning			

		BUREAU SANERING VERKEERSLAWAAI Postbus 97, 3440 AB WOERDEN tel. 0348-487450 Gemeente Leiden				 - de gele kolommen zijn de registratiegegevens en NIET muteerbaar - de witte kolommen zijn in te vullen d.m.v een keuzemenu via de rechtermuisknop - U kunt meerdere cellen invullen door deze eerst met de linkermuisknop te selecteren.								
Woning	Straat	Huisnr	Toev.	Postcode	Plaats	Project	Maatgevend	Geluidbet.	Status	Soort gebouw	Status gewijzigd	Gewijzigde maatregelkeuze	Opmerkingen	
222713	LAGE RIJNDIJK	42		2315 JV	LEIDEN	B-lijst	LAGE RIJNDIJK	63		woning				
222714	LAGE RIJNDIJK	44		2315 JV	LEIDEN	B-lijst	LAGE RIJNDIJK	63		woning				
222715	LAGE RIJNDIJK	46		2315 JV	LEIDEN	B-lijst	LAGE RIJNDIJK	63		woning				
222716	LAGE RIJNDIJK	48		2315 JV	LEIDEN	B-lijst	LAGE RIJNDIJK	63		woning				
222717	LAGE RIJNDIJK	50		2315 JV	LEIDEN	B-lijst	LAGE RIJNDIJK	63		woning				
222718	LAGE RIJNDIJK	52		2315 JV	LEIDEN	B-lijst	LAGE RIJNDIJK	63		woning				
222719	LAGE RIJNDIJK	54		2315 JV	LEIDEN	B-lijst	LAGE RIJNDIJK	63		woning				
222720	LAGE RIJNDIJK	56		2315 JW	LEIDEN	B-lijst	LAGE RIJNDIJK	63		woning				
222721	LAGE RIJNDIJK	58		2315 JW	LEIDEN	B-lijst	LAGE RIJNDIJK	63		woning				
222722	LAGE RIJNDIJK	60		2315 JW	LEIDEN	B-lijst	LAGE RIJNDIJK	63		woning				
222723	LAGE RIJNDIJK	62		2315 JW	LEIDEN	B-lijst	LAGE RIJNDIJK	63		woning				
222724	LAGE RIJNDIJK	64		2315 JW	LEIDEN	B-lijst	LAGE RIJNDIJK	63		woning				
222725	LAGE RIJNDIJK	66		2315 JW	LEIDEN	B-lijst	LAGE RIJNDIJK	63		woning				
222726	LAGE RIJNDIJK	68		2315 JW	LEIDEN	B-lijst	LAGE RIJNDIJK	63		woning				
222727	LAGE RIJNDIJK	68	A	2315 JW	LEIDEN	B-lijst	LAGE RIJNDIJK	64		woning				
222728	LAGE RIJNDIJK	68	B	2315 JW	LEIDEN	B-lijst	LAGE RIJNDIJK	63		woning				
222729	LAGE RIJNDIJK	70		2315 JW	LEIDEN	B-lijst	LAGE RIJNDIJK	63		woning				
222730	LAGE RIJNDIJK	72		2315 JW	LEIDEN	B-lijst	LAGE RIJNDIJK	63		woning				
222731	LAGE RIJNDIJK	74		2315 JW	LEIDEN	B-lijst	LAGE RIJNDIJK	63		woning				
222732	LAGE RIJNDIJK	76		2315 JW	LEIDEN	B-lijst	LAGE RIJNDIJK	63		woning				
222733	LAGE RIJNDIJK	76	A	2315 JW	LEIDEN	B-lijst	LAGE RIJNDIJK	63		woning				
222734	LAGE RIJNDIJK	78		2315 JW	LEIDEN	B-lijst	LAGE RIJNDIJK	63		woning				
222735	LAGE RIJNDIJK	80		2315 JW	LEIDEN	B-lijst	LAGE RIJNDIJK	63		woning				
222738	LAGE RIJNDIJK	82		2315 JX	LEIDEN	B-lijst	LAGE RIJNDIJK	63		woning				
222739	LAGE RIJNDIJK	84		2315 JX	LEIDEN	B-lijst	LAGE RIJNDIJK	63		woning				
222740	LAGE RIJNDIJK	86		2315 JX	LEIDEN	B-lijst	LAGE RIJNDIJK	63		woning				
222741	LAGE RIJNDIJK	88		2315 JX	LEIDEN	B-lijst	LAGE RIJNDIJK	63		woning				
222742	LAGE RIJNDIJK	90		2315 JX	LEIDEN	B-lijst	LAGE RIJNDIJK	63		woning				
222743	LAGE RIJNDIJK	90	A	2315 JX	LEIDEN	B-lijst	LAGE RIJNDIJK	63		woning				
222744	LAGE RIJNDIJK	90	B	2315 JX	LEIDEN	B-lijst	LAGE RIJNDIJK	64		woning				
222745	LAGE RIJNDIJK	90	C	2315 JX	LEIDEN	B-lijst	LAGE RIJNDIJK	63		woning				
222746	LAGE RIJNDIJK	90	D	2315 JX	LEIDEN	B-lijst	LAGE RIJNDIJK	63		woning				
222747	LAGE RIJNDIJK	90	E	2315 JX	LEIDEN	B-lijst	LAGE RIJNDIJK	63		woning				
222748	LAGE RIJNDIJK	90	F	2315 JX	LEIDEN	B-lijst	LAGE RIJNDIJK	63		woning				
222749	LAGE RIJNDIJK	92	A	2315 JX	LEIDEN	B-lijst	LAGE RIJNDIJK	63		woning				
222750	LAGE RIJNDIJK	92	B	2315 JX	LEIDEN	B-lijst	LAGE RIJNDIJK	63		woning				
222751	LAGE RIJNDIJK	92	C	2315 JX	LEIDEN	B-lijst	LAGE RIJNDIJK	63		woning				
222752	LAGE RIJNDIJK	94		2315 JX	LEIDEN	B-lijst	LAGE RIJNDIJK	63		woning				
222753	LAGE RIJNDIJK	94	A	2315 JX	LEIDEN	B-lijst	LAGE RIJNDIJK	63		woning				
222754	LAGE RIJNDIJK	96		2315 JX	LEIDEN	B-lijst	LAGE RIJNDIJK	62		woning				
222736	LAGE RIJNDIJK	104		2315 JX	LEIDEN	B-lijst	LAGE RIJNDIJK	65		woning	30 km/u			
222737	LAGE RIJNDIJK	106		2315 JX	LEIDEN	B-lijst	LAGE RIJNDIJK	65		woning	30 km/u			
222755	LAGE RIJNDIJK	114		2315 JZ	LEIDEN	B-lijst	LAGE RIJNDIJK	64		woning	30 km/u			
222756	LAGE RIJNDIJK	116		2315 JZ	LEIDEN	B-lijst	LAGE RIJNDIJK	64		woning	30 km/u			
222757	LAGE RIJNDIJK	118		2315 JZ	LEIDEN	B-lijst	LAGE RIJNDIJK	64		woning	30 km/u			
222758	LAGE RIJNDIJK	120		2315 JZ	LEIDEN	B-lijst	LAGE RIJNDIJK	64		woning	30 km/u			
222759	LAGE RIJNDIJK	122		2315 JZ	LEIDEN	B-lijst	LAGE RIJNDIJK	65		woning	30 km/u			
222760	LAGE RIJNDIJK	124		2315 JZ	LEIDEN	B-lijst	LAGE RIJNDIJK	64		woning	30 km/u			
222761	LAGE RIJNDIJK	124	A	2315 JZ	LEIDEN	B-lijst	LAGE RIJNDIJK	64		woning	30 km/u			
222762	LAGE RIJNDIJK	126	A	2315 JZ	LEIDEN	B-lijst	LAGE RIJNDIJK	64		woning	30 km/u			
222763	LAGE RIJNDIJK	128		2315 JZ	LEIDEN	B-lijst	LAGE RIJNDIJK	64		woning	30 km/u			
222764	LAGE RIJNDIJK	130		2315 JZ	LEIDEN	B-lijst	LAGE RIJNDIJK	64		woning	30 km/u			
222765	LAGE RIJNDIJK	132		2315 JZ	LEIDEN	B-lijst	LAGE RIJNDIJK	64		woning	30 km/u			
222766	LAGE RIJNDIJK	134		2315 JZ	LEIDEN	B-lijst	LAGE RIJNDIJK	63		woning	30 km/u			
222767	LAGE RIJNDIJK	136		2315 JZ	LEIDEN	B-lijst	LAGE RIJNDIJK	63		woning	30 km/u			
222768	LAGE RIJNDIJK	138		2315 JZ	LEIDEN	B-lijst	LAGE RIJNDIJK	63		woning	30 km/u			
222769	LAGE RIJNDIJK	138	A	2315 JZ	LEIDEN	B-lijst	LAGE RIJNDIJK	61		woning	30 km/u			
222770	LAGE RIJNDIJK	140		2315 JZ	LEIDEN	B-lijst	LAGE RIJNDIJK	63		woning	30 km/u			
222771	LAGE RIJNDIJK	140	A	2315 JZ	LEIDEN	B-lijst	LAGE RIJNDIJK	63		woning	30 km/u			
222772	LAGE RIJNDIJK	142		2315 JZ	LEIDEN	B-lijst	LAGE RIJNDIJK	61		woning	30 km/u			
222776	ZIJLSINGEL	5		2315 KB	LEIDEN	B-lijst	ZIJLSINGEL	61		woning				

		BUREAU SANERING VERKEERSLAWAAI Postbus 97, 3440 AB WOERDEN tel. 0348-487450 Gemeente Leiden				 - de gele kolommen zijn de registratiegegevens en NIET muteerbaar - de witte kolommen zijn in te vullen d.m.v een keuzemenu via de rechtermuisknop - U kunt meerdere cellen invullen door deze eerst met de linkermuisknop te selecteren.							
Woning	Straat	Huisnr.	Toev.	Postcode	Plaats	Project	Maatgevend	Geluidbet.	Status	Soort gebouw	Status gewijzigd	Gewijzigde maatregelkeuze	Opmerkingen
222777	ZIJLSINGEL	5	A	2315 KB	LEIDEN	B-lijst	ZIJLSINGEL	64		woning			
222778	ZIJLSINGEL	6		2315 KB	LEIDEN	B-lijst	ZIJLSINGEL	65		woning			
222779	ZIJLSINGEL	7		2315 KB	LEIDEN	B-lijst	ZIJLSINGEL	61		woning			
222780	ZIJLSINGEL	8		2315 KB	LEIDEN	B-lijst	ZIJLSINGEL	61		woning			
222781	ZIJLSINGEL	9		2315 KB	LEIDEN	B-lijst	ZIJLSINGEL	61		woning			
222773	ZIJLSINGEL	10		2315 KB	LEIDEN	B-lijst	ZIJLSINGEL	62		woning			
222774	ZIJLSINGEL	11		2315 KB	LEIDEN	B-lijst	ZIJLSINGEL	63		woning			
222775	ZIJLSINGEL	12		2315 KB	LEIDEN	B-lijst	ZIJLSINGEL	63		woning			
222782	ZIJLSINGEL	13		2315 KC	LEIDEN	B-lijst	ZIJLSINGEL	63		woning			
222783	ZIJLSINGEL	14		2315 KC	LEIDEN	B-lijst	ZIJLSINGEL	63		woning			
222784	ZIJLSINGEL	15		2315 KC	LEIDEN	B-lijst	ZIJLSINGEL	63		woning			
222785	ZIJLSINGEL	16		2315 KC	LEIDEN	B-lijst	ZIJLSINGEL	65		woning			
222786	ZIJLSINGEL	17		2315 KC	LEIDEN	B-lijst	ZIJLSINGEL	65		woning			
222787	ZIJLSINGEL	18		2315 KC	LEIDEN	B-lijst	ZIJLSINGEL	65		woning			
222788	ZIJLSINGEL	19		2315 KC	LEIDEN	B-lijst	ZIJLSINGEL	65		woning			
222789	ZIJLSINGEL	20		2315 KC	LEIDEN	B-lijst	ZIJLSINGEL	65		woning			
222790	ZIJLSINGEL	21		2315 KC	LEIDEN	B-lijst	ZIJLSINGEL	65		woning			
222791	ZIJLSINGEL	22		2315 KC	LEIDEN	B-lijst	ZIJLSINGEL	65		woning			
222792	ZIJLSINGEL	23		2315 KC	LEIDEN	B-lijst	ZIJLSINGEL	65		woning			
222793	ZIJLSINGEL	24		2315 KC	LEIDEN	B-lijst	ZIJLSINGEL	65		woning			
222794	ZIJLSINGEL	26		2315 KC	LEIDEN	B-lijst	ZIJLSINGEL	63		woning			
222795	ZIJLSINGEL	27		2315 KD	LEIDEN	B-lijst	ZIJLSINGEL	64		woning			
222796	ZIJLSINGEL	28		2315 KD	LEIDEN	B-lijst	ZIJLSINGEL	64		woning			
222797	ZIJLSINGEL	29		2315 KD	LEIDEN	B-lijst	ZIJLSINGEL	64		woning			
222798	ZIJLSINGEL	29	A	2315 KD	LEIDEN	B-lijst	ZIJLSINGEL	64		woning			
222799	ZIJLSINGEL	30		2315 KD	LEIDEN	B-lijst	ZIJLSINGEL	64		woning			
222800	ZIJLSINGEL	31		2315 KD	LEIDEN	B-lijst	ZIJLSINGEL	64		woning			
222801	ZIJLSINGEL	32		2315 KD	LEIDEN	B-lijst	ZIJLSINGEL	64		woning			
222802	ZIJLSINGEL	33		2315 KD	LEIDEN	B-lijst	ZIJLSINGEL	63		woning			
222803	ZIJLSINGEL	34		2315 KD	LEIDEN	B-lijst	ZIJLSINGEL	63		woning			
222804	ZIJLSINGEL	35		2315 KD	LEIDEN	B-lijst	ZIJLSINGEL	63		woning			
222805	ZIJLSINGEL	37		2315 KD	LEIDEN	B-lijst	ZIJLSINGEL	64		woning			
222806	ZIJLSINGEL	38		2315 KD	LEIDEN	B-lijst	ZIJLSINGEL	64		woning			
222807	ZIJLSINGEL	39		2315 KD	LEIDEN	B-lijst	ZIJLSINGEL	64		woning			
222808	ZIJLSINGEL	40		2315 KD	LEIDEN	B-lijst	ZIJLSINGEL	64		woning			
222809	ZIJLSINGEL	41		2315 KD	LEIDEN	B-lijst	ZIJLSINGEL	64		woning			
222810	ZIJLSINGEL	42		2315 KD	LEIDEN	B-lijst	ZIJLSINGEL	64		woning			
222811	ZIJLSINGEL	43		2315 KD	LEIDEN	B-lijst	ZIJLSINGEL	64		woning			
222812	ZIJLSINGEL	44		2315 KD	LEIDEN	B-lijst	ZIJLSINGEL	64		woning			
222813	ZIJLSINGEL	45		2315 KD	LEIDEN	B-lijst	ZIJLSINGEL	64		woning			
222814	ZIJLSINGEL	46		2315 KD	LEIDEN	B-lijst	ZIJLSINGEL	64		woning			
222815	ZIJLSINGEL	47	A	2315 KE	LEIDEN	B-lijst	ZIJLSINGEL	65		woning			
222816	ZIJLSINGEL	48	A	2315 KE	LEIDEN	B-lijst	ZIJLSINGEL	65		woning			
222817	ZIJLSINGEL	49	A	2315 KE	LEIDEN	B-lijst	ZIJLSINGEL	65		woning			
222818	ZIJLSINGEL	50	A	2315 KE	LEIDEN	B-lijst	ZIJLSINGEL	65		woning			
222819	ZIJLSINGEL	51	A	2315 KE	LEIDEN	B-lijst	ZIJLSINGEL	65		woning			
222820	ZIJLSINGEL	52	A	2315 KE	LEIDEN	B-lijst	ZIJLSINGEL	65		woning			
222821	ZIJLSINGEL	53	A	2315 KE	LEIDEN	B-lijst	ZIJLSINGEL	65		woning			
222822	ZIJLSINGEL	54		2315 KG	LEIDEN	B-lijst	ZIJLSINGEL	66		woning			
222823	ZIJLSINGEL	54	A	2315 KG	LEIDEN	B-lijst	ZIJLSINGEL	66		woning			
222824	ZIJLSINGEL	55		2315 KG	LEIDEN	B-lijst	ZIJLSINGEL	66		woning			
222825	ZIJLSINGEL	56		2315 KG	LEIDEN	B-lijst	ZIJLSINGEL	66		woning			
222826	ZIJLSINGEL	57		2315 KG	LEIDEN	B-lijst	ZIJLSINGEL	66		woning			
222827	ZIJLSINGEL	58		2315 KG	LEIDEN	B-lijst	ZIJLSINGEL	66		woning			
222828	ZIJLSINGEL	58	A	2315 KG	LEIDEN	B-lijst	ZIJLSINGEL	66		woning			
222829	ZIJLSINGEL	59		2315 KG	LEIDEN	B-lijst	ZIJLSINGEL	66		woning			
222830	ZIJLSINGEL	60		2315 KG	LEIDEN	B-lijst	ZIJLSINGEL	66		woning			
222831	ZIJLSINGEL	60	A	2315 KG	LEIDEN	B-lijst	ZIJLSINGEL	66		woning			
222832	ZIJLSINGEL	61		2315 KG	LEIDEN	B-lijst	ZIJLSINGEL	66		woning			
222833	ZIJLSINGEL	62		2315 KG	LEIDEN	B-lijst	ZIJLSINGEL	66		woning			
222834	ZIJLSINGEL	63		2315 KG	LEIDEN	B-lijst	ZIJLSINGEL	66		woning			

**BUREAU SANERING VERKEERSLAWAI**Postbus 97, 3440 AB WOERDEN
tel. 0348-487450

Gemeente Leiden




- de gele kolommen zijn de registratiegegevens en NIET muteerbaar
- de witte kolommen zijn in te vullen d.m.v een keuzemenu via de rechtermuisknop
- U kunt meerdere cellen invullen door deze eerst met de linkermuisknop te selecteren.

Woning	Straat	Huisnr.	Toev.	Postcode	Plaats	Project	Maatgevend	Geluidbet.	Status	Soort gebouw	Status gewijzigd	Gewijzigde maatregelkeuze	Opmerkingen
222835	ZIJLSINGEL	64		2315 KG	LEIDEN	B-Ijst	ZIJLSINGEL	66		woning			
222836	ZIJLSINGEL	65	A	2315 KG	LEIDEN	B-Ijst	ZIJLSINGEL	66		woning			
222837	ZIJLSINGEL	66		2315 KG	LEIDEN	B-Ijst	ZIJLSINGEL	66		woning			
222838	ZIJLSINGEL	67		2315 KG	LEIDEN	B-Ijst	ZIJLSINGEL	66		woning			
222839	ZIJLSINGEL	68		2315 KG	LEIDEN	B-Ijst	ZIJLSINGEL	61		woning			
222840	ZIJLSINGEL	69		2315 KG	LEIDEN	B-Ijst	ZIJLSINGEL	61		woning			
222841	ZIJLSINGEL	70		2315 KG	LEIDEN	B-Ijst	ZIJLSINGEL	61		woning			
222842	ZIJLSINGEL	71		2315 KG	LEIDEN	B-Ijst	ZIJLSINGEL	61		woning			
222843	ZIJLSINGEL	71	A	2315 KG	LEIDEN	B-Ijst	ZIJLSINGEL	61		woning			
222844	ZIJLSINGEL	72		2315 KG	LEIDEN	B-Ijst	ZIJLSINGEL	61		woning			
222845	ZIJLSINGEL	73		2315 KG	LEIDEN	B-Ijst	ZIJLSINGEL	61		woning			
222846	ZIJLSINGEL	72	A	2315 KH	LEIDEN	B-Ijst	ZIJLSINGEL	61		woning			
222847	ZIJLSINGEL	73	A	2315 KH	LEIDEN	B-Ijst	ZIJLSINGEL	61		woning			
222848	ZIJLSINGEL	73	B	2315 KH	LEIDEN	B-Ijst	ZIJLSINGEL	61		woning			
47633	ZIJLSINGEL	74		2315 KH	LEIDEN	A-Ijst	ZIJLSINGEL	61		woning			
47634	ZIJLSINGEL	75		2315 KH	LEIDEN	A-Ijst	ZIJLSINGEL	63		woning			
47635	ZIJLSINGEL	76		2315 KH	LEIDEN	A-Ijst	ZIJLSINGEL	63		woning			
47636	ZIJLSINGEL	77		2315 KH	LEIDEN	A-Ijst	ZIJLSINGEL	64		woning			
47637	ZIJLSINGEL	78		2315 KH	LEIDEN	A-Ijst	ZIJLSINGEL	65		woning			
47638	ZIJLSINGEL	79		2315 KH	LEIDEN	A-Ijst	ZIJLSINGEL	65		woning			
47639	ZIJLSINGEL	80		2315 KH	LEIDEN	A-Ijst	ZIJLSINGEL	65		woning			
47640	ZIJLSINGEL	81		2315 KH	LEIDEN	A-Ijst	ZIJLSINGEL	65		woning			
47641	ZIJLSINGEL	82		2315 KH	LEIDEN	A-Ijst	ZIJLSINGEL	65		woning			
47642	ZIJLSINGEL	83		2315 KH	LEIDEN	A-Ijst	ZIJLSINGEL	65		woning			
47643	ZIJLSINGEL	84		2315 KH	LEIDEN	A-Ijst	ZIJLSINGEL	65		woning			
47644	ZIJLSINGEL	84	A	2315 KH	LEIDEN	A-Ijst	ZIJLSINGEL	66		woning			
47645	ZIJLSINGEL	85		2315 KH	LEIDEN	A-Ijst	ZIJLSINGEL	65		woning			
47646	ZIJLSINGEL	86		2315 KH	LEIDEN	A-Ijst	ZIJLSINGEL	65		woning			
47647	ZIJLSINGEL	87		2315 KH	LEIDEN	A-Ijst	ZIJLSINGEL	65		woning			
47648	ZIJLSINGEL	88		2315 KH	LEIDEN	A-Ijst	ZIJLSINGEL	66		woning			
47649	ZIJLSINGEL	89		2315 KH	LEIDEN	A-Ijst	ZIJLSINGEL	66		woning			
47650	ZIJLSINGEL	95		2315 KH	LEIDEN	A-Ijst	ZIJLSINGEL	66		woning			
47651	ZIJLSINGEL	97		2315 KH	LEIDEN	A-Ijst	ZIJLSINGEL	66		woning			
222849	HERENSINGEL	34		2315 LZ	LEIDEN	B-Ijst	HERENSINGEL	64		woning			
222850	HERENSINGEL	34	A	2315 LZ	LEIDEN	B-Ijst	HERENSINGEL	64		woning			
222851	HERENSINGEL	35		2315 LZ	LEIDEN	B-Ijst	HERENSINGEL	64		woning			
222852	HERENSINGEL	35	A	2315 LZ	LEIDEN	B-Ijst	HERENSINGEL	64		woning			
222853	HERENSINGEL	36		2315 LZ	LEIDEN	B-Ijst	HERENSINGEL	64		woning			
222854	HERENSINGEL	37		2315 LZ	LEIDEN	B-Ijst	HERENSINGEL	64		woning			
222855	HERENSINGEL	38		2315 LZ	LEIDEN	B-Ijst	HERENSINGEL	64		woning			
222856	HERENSINGEL	39		2315 LZ	LEIDEN	B-Ijst	HERENSINGEL	64		woning			
222857	HERENSINGEL	40		2315 LZ	LEIDEN	B-Ijst	HERENSINGEL	64		woning			
222858	HERENSINGEL	41		2315 LZ	LEIDEN	B-Ijst	HERENSINGEL	64		woning			
222859	HERENSINGEL	42		2315 LZ	LEIDEN	B-Ijst	HERENSINGEL	64		woning			
222860	HERENSINGEL	43		2315 LZ	LEIDEN	B-Ijst	HERENSINGEL	64		woning			
222861	HERENSINGEL	44		2315 LZ	LEIDEN	B-Ijst	HERENSINGEL	64		woning			
222862	HERENSINGEL	45		2315 LZ	LEIDEN	B-Ijst	HERENSINGEL	64		woning			
222863	HERENSINGEL	46		2315 LZ	LEIDEN	B-Ijst	HERENSINGEL	64		woning			
222864	HERENSINGEL	47		2315 LZ	LEIDEN	B-Ijst	HERENSINGEL	64		woning			
222865	HERENSINGEL	48		2315 LZ	LEIDEN	B-Ijst	HERENSINGEL	64		woning			
222866	HERENSINGEL	49		2315 LZ	LEIDEN	B-Ijst	HERENSINGEL	64		woning			
222867	HERENSINGEL	50		2315 LZ	LEIDEN	B-Ijst	HERENSINGEL	64		woning			
222868	HERENSINGEL	51		2315 LZ	LEIDEN	B-Ijst	HERENSINGEL	64		woning			
222869	HERENSINGEL	51	A	2315 LZ	LEIDEN	B-Ijst	HERENSINGEL	64		woning			
222870	HERENSINGEL	52		2315 LZ	LEIDEN	B-Ijst	HERENSINGEL	64		woning			
222871	HERENSINGEL	52	A	2315 LZ	LEIDEN	B-Ijst	HERENSINGEL	64		woning			
222872	HERENSINGEL	53		2315 LZ	LEIDEN	B-Ijst	HERENSINGEL	64		woning			
222873	HERENSINGEL	53	A	2315 LZ	LEIDEN	B-Ijst	HERENSINGEL	64		woning			
222874	JAVASTRAAT	23		2315 MA	LEIDEN	B-Ijst	SUMATRASTRAAT	59		woning			
222875	JAVASTRAAT	25		2315 MA	LEIDEN	B-Ijst	SUMATRASTRAAT	59		woning			
222876	JAVASTRAAT	27		2315 MA	LEIDEN	B-Ijst	SUMATRASTRAAT	59		woning			



Gemeente Leiden		Huisnr.	Toev.	Postcode	Plaats	Project	Maatgevend	Geluidbet.	Status	Soort gebouw	Status gewijzigd	Gewijzigde maatregelkeuze	Opmerkingen
222877	STENEVELDPARK	53		2315 MJ	LEIDEN	B-lijst	SUMATRASTRAAT	58		woning			
222878	STENEVELDPARK	55		2315 MJ	LEIDEN	B-lijst	SUMATRASTRAAT	58		woning			
222879	STENEVELDPARK	57		2315 MJ	LEIDEN	B-lijst	SUMATRASTRAAT	58		woning			
222880	STENEVELDPARK	59		2315 MJ	LEIDEN	B-lijst	SUMATRASTRAAT	58		woning			
222881	SURINAMESTRAAT	180		2315 XK	LEIDEN	B-lijst	SUMATRASTRAAT	58		woning			
222882	SURINAMESTRAAT	182		2315 XK	LEIDEN	B-lijst	SUMATRASTRAAT	58		woning			
222883	SURINAMESTRAAT	184		2315 XK	LEIDEN	B-lijst	SUMATRASTRAAT	58		woning			
222884	SURINAMESTRAAT	186		2315 XK	LEIDEN	B-lijst	SUMATRASTRAAT	58		woning			
222885	SURINAMESTRAAT	188		2315 XK	LEIDEN	B-lijst	SUMATRASTRAAT	58		woning			
222886	SURINAMESTRAAT	190		2315 XK	LEIDEN	B-lijst	SUMATRASTRAAT	58		woning			
222887	SURINAMESTRAAT	192		2315 XK	LEIDEN	B-lijst	SUMATRASTRAAT	58		woning			
222888	SURINAMESTRAAT	194		2315 XK	LEIDEN	B-lijst	SUMATRASTRAAT	58		woning			
222889	SURINAMESTRAAT	196		2315 XK	LEIDEN	B-lijst	SUMATRASTRAAT	58		woning			
222890	SURINAMESTRAAT	198		2315 XK	LEIDEN	B-lijst	SUMATRASTRAAT	58		woning			
222891	SURINAMESTRAAT	200		2315 XK	LEIDEN	B-lijst	SUMATRASTRAAT	58		woning			
222892	SURINAMESTRAAT	202		2315 XK	LEIDEN	B-lijst	SUMATRASTRAAT	58		woning			
222893	SURINAMESTRAAT	204		2315 XK	LEIDEN	B-lijst	SUMATRASTRAAT	58		woning			
222894	SURINAMESTRAAT	206		2315 XK	LEIDEN	B-lijst	SUMATRASTRAAT	58		woning			
222895	SURINAMESTRAAT	208		2315 XK	LEIDEN	B-lijst	SUMATRASTRAAT	58		woning			
222896	SURINAMESTRAAT	210		2315 XK	LEIDEN	B-lijst	SUMATRASTRAAT	58		woning			
222897	SURINAMESTRAAT	212		2315 XK	LEIDEN	B-lijst	SUMATRASTRAAT	58		woning			
222898	SURINAMESTRAAT	214		2315 XK	LEIDEN	B-lijst	SUMATRASTRAAT	58		woning			
222899	SURINAMESTRAAT	216		2315 XK	LEIDEN	B-lijst	SUMATRASTRAAT	58		woning			
222900	ANTILLENSTRAAT	28		2315 XM	LEIDEN	B-lijst	WILLEM DE ZWIJGERLAAN	64		woning			
222901	ANTILLENSTRAAT	46		2315 XN	LEIDEN	B-lijst	WILLEM DE ZWIJGERLAAN	64		woning			
47652	STADSPOLDERWIG	6		2316 AH	LEIDEN	Raallijst	501044725	72		woning			
222902	LUCAS VAN LEIJDENSTRAAT	2		2316 AV	LEIDEN	B-lijst	WILLEM DE ZWIJGERLAAN	63		woning			
222903	LUCAS VAN LEIJDENSTRAAT	2	A	2316 AV	LEIDEN	B-lijst	WILLEM DE ZWIJGERLAAN	66		woning			
222904	LUCAS VAN LEIJDENSTRAAT	4		2316 AV	LEIDEN	B-lijst	WILLEM DE ZWIJGERLAAN	62		woning			
222905	LUCAS VAN LEIJDENSTRAAT	6		2316 AV	LEIDEN	B-lijst	WILLEM DE ZWIJGERLAAN	61		woning			
222906	LUCAS VAN LEIJDENSTRAAT	8		2316 AV	LEIDEN	B-lijst	WILLEM DE ZWIJGERLAAN	60		woning			
222907	WILLEM DE ZWIJGERLAAN	183		2316 EA	LEIDEN	B-lijst	WILLEM DE ZWIJGERLAAN	65		woning			
222908	WILLEM DE ZWIJGERLAAN	185		2316 EA	LEIDEN	B-lijst	WILLEM DE ZWIJGERLAAN	65		woning			
222909	WILLEM DE ZWIJGERLAAN	187		2316 EA	LEIDEN	B-lijst	WILLEM DE ZWIJGERLAAN	65		woning			
222910	WILLEM DE ZWIJGERLAAN	189		2316 EA	LEIDEN	B-lijst	WILLEM DE ZWIJGERLAAN	65		woning			
222911	WILLEM DE ZWIJGERLAAN	191		2316 EA	LEIDEN	B-lijst	WILLEM DE ZWIJGERLAAN	65		woning			
222912	WILLEM DE ZWIJGERLAAN	193		2316 EA	LEIDEN	B-lijst	WILLEM DE ZWIJGERLAAN	65		woning			
222913	WILLEM DE ZWIJGERLAAN	195		2316 EA	LEIDEN	B-lijst	WILLEM DE ZWIJGERLAAN	65		woning			
222914	WILLEM DE ZWIJGERLAAN	197		2316 EA	LEIDEN	B-lijst	WILLEM DE ZWIJGERLAAN	65		woning			
222915	WILLEM DE ZWIJGERLAAN	199		2316 EA	LEIDEN	B-lijst	WILLEM DE ZWIJGERLAAN	65		woning			
222916	MARNIXSTRAAT	1		2316 EJ	LEIDEN	B-lijst	MARNIXSTRAAT	63		woning	30 km/u		
222920	MARNIXSTRAAT	1	A	2316 EJ	LEIDEN	B-lijst	MARNIXSTRAAT	63		woning	30 km/u		
222921	MARNIXSTRAAT	3		2316 EJ	LEIDEN	B-lijst	MARNIXSTRAAT	63		woning	30 km/u		
222922	MARNIXSTRAAT	5		2316 EJ	LEIDEN	B-lijst	MARNIXSTRAAT	63		woning	30 km/u		
222923	MARNIXSTRAAT	7		2316 EJ	LEIDEN	B-lijst	MARNIXSTRAAT	63		woning	30 km/u		
222924	MARNIXSTRAAT	9		2316 EJ	LEIDEN	B-lijst	MARNIXSTRAAT	61		woning	30 km/u		
222917	MARNIXSTRAAT	11		2316 EJ	LEIDEN	B-lijst	MARNIXSTRAAT	61		woning	30 km/u		
222918	MARNIXSTRAAT	13		2316 EJ	LEIDEN	B-lijst	MARNIXSTRAAT	61		woning	30 km/u		
222919	MARNIXSTRAAT	15		2316 EJ	LEIDEN	B-lijst	MARNIXSTRAAT	59		woning	30 km/u		
222929	MARNIXSTRAAT	2		2316 EN	LEIDEN	B-lijst	MARNIXSTRAAT	63		woning	30 km/u		
222932	MARNIXSTRAAT	2	V	2316 EN	LEIDEN	B-lijst	MARNIXSTRAAT	62		woning	30 km/u		
222933	MARNIXSTRAAT	2	W	2316 EN	LEIDEN	B-lijst	MARNIXSTRAAT	62		woning	30 km/u		
222934	MARNIXSTRAAT	4		2316 EN	LEIDEN	B-lijst	MARNIXSTRAAT	63		woning	30 km/u		
222935	MARNIXSTRAAT	4	A	2316 EN	LEIDEN	B-lijst	MARNIXSTRAAT	63		woning	30 km/u		
222936	MARNIXSTRAAT	6		2316 EN	LEIDEN	B-lijst	MARNIXSTRAAT	63		woning	30 km/u		
222937	MARNIXSTRAAT	6	A	2316 EN	LEIDEN	B-lijst	MARNIXSTRAAT	63		woning	30 km/u		
222938	MARNIXSTRAAT	8		2316 EN	LEIDEN	B-lijst	MARNIXSTRAAT	63		woning	30 km/u		
222925	MARNIXSTRAAT	10		2316 EN	LEIDEN	B-lijst	MARNIXSTRAAT	63		woning	30 km/u		
222926	MARNIXSTRAAT	12		2316 EN	LEIDEN	B-lijst	MARNIXSTRAAT	63		woning	30 km/u		
222927	MARNIXSTRAAT	14		2316 EN	LEIDEN	B-lijst	MARNIXSTRAAT	63		woning	30 km/u		
222928	MARNIXSTRAAT	16		2316 EN	LEIDEN	B-lijst	MARNIXSTRAAT	63		woning	30 km/u		



BUREAU SANERING VERKEERSLAWAAI
 Postbus 97, 3440 AB WOERDEN
 tel. 0348-487450
 Gemeente Leiden



- de gele kolommen zijn de registratiegegevens en NIET muteerbaar
 - de witte kolommen zijn in te vullen d.m.v een keuzemenu via de rechtermuisknop
 - U kunt meerdere cellen invullen door deze eerst met de linkermuisknop te selecteren.

Woning	Straat	Huisnr	Toev.	Postcode	Plaats	Project	Maatgevend	Geluidbet.	Status	Soort gebouw	Status gewijzigd	Gewijzigde maatregelkeuze	Opmerkingen
222930	MARNIXSTRAAT	20		2316 EN	LEIDEN	B-lijst	MARNIXSTRAAT	62		woning	30 km/u		
222931	MARNIXSTRAAT	22		2316 EN	LEIDEN	B-lijst	MARNIXSTRAAT	61		woning	30 km/u		
222939	WILLEM DE ZWIJGERLAAN	4		2316 GB	LEIDEN	B-lijst	WILLEM DE ZWIJGERLAAN	62		woning			
222940	WILLEM DE ZWIJGERLAAN	6		2316 GB	LEIDEN	B-lijst	WILLEM DE ZWIJGERLAAN	62		woning			
222941	WILLEM DE ZWIJGERLAAN	8		2316 GB	LEIDEN	B-lijst	WILLEM DE ZWIJGERLAAN	62		woning			
222947	ZWARTE PAD	5		2316 GK	LEIDEN	B-lijst	WILLEM DE ZWIJGERLAAN	62		woning			
222948	ZWARTE PAD	6		2316 GK	LEIDEN	B-lijst	WILLEM DE ZWIJGERLAAN	62		woning			
222949	ZWARTE PAD	7		2316 GK	LEIDEN	B-lijst	WILLEM DE ZWIJGERLAAN	62		woning			
222950	ZWARTE PAD	8		2316 GK	LEIDEN	B-lijst	WILLEM DE ZWIJGERLAAN	60		woning			
222951	ZWARTE PAD	9		2316 GK	LEIDEN	B-lijst	WILLEM DE ZWIJGERLAAN	60		woning			
222942	ZWARTE PAD	10		2316 GK	LEIDEN	B-lijst	WILLEM DE ZWIJGERLAAN	60		woning			
222943	ZWARTE PAD	11		2316 GK	LEIDEN	B-lijst	WILLEM DE ZWIJGERLAAN	58		woning			
222944	ZWARTE PAD	12		2316 GK	LEIDEN	B-lijst	WILLEM DE ZWIJGERLAAN	58		woning			
222945	ZWARTE PAD	13		2316 GK	LEIDEN	B-lijst	WILLEM DE ZWIJGERLAAN	59		woning			
222946	ZWARTE PAD	16		2316 GK	LEIDEN	B-lijst	WILLEM DE ZWIJGERLAAN	57		woning			
222952	ALBERTINE AGNESSTRAAT	1		2316 GZ	LEIDEN	B-lijst	WILLEM DE ZWIJGERLAAN	67		woning			
222953	ALBERTINE AGNESSTRAAT	2		2316 GZ	LEIDEN	B-lijst	WILLEM DE ZWIJGERLAAN	67		woning			
222954	ALBERTINE AGNESSTRAAT	3		2316 GZ	LEIDEN	B-lijst	WILLEM DE ZWIJGERLAAN	67		woning			
222955	ALBERTINE AGNESSTRAAT	4		2316 GZ	LEIDEN	B-lijst	WILLEM DE ZWIJGERLAAN	67		woning			
222956	ALBERTINE AGNESSTRAAT	5		2316 GZ	LEIDEN	B-lijst	WILLEM DE ZWIJGERLAAN	67		woning			
222957	ALBERTINE AGNESSTRAAT	6		2316 GZ	LEIDEN	B-lijst	WILLEM DE ZWIJGERLAAN	67		woning			
222958	MARESINGEL	1		2316 HA	LEIDEN	B-lijst	MARESINGEL	61		woning			
222969	MARESINGEL	1	A	2316 HA	LEIDEN	B-lijst	MARESINGEL	61		woning			
222970	MARESINGEL	8		2316 HA	LEIDEN	B-lijst	MARESINGEL	62		woning			
222971	MARESINGEL	9		2316 HA	LEIDEN	B-lijst	MARESINGEL	62		woning			
222959	MARESINGEL	10		2316 HA	LEIDEN	B-lijst	MARESINGEL	62		woning			
222960	MARESINGEL	11		2316 HA	LEIDEN	B-lijst	MARESINGEL	62		woning			
222961	MARESINGEL	11	A	2316 HA	LEIDEN	B-lijst	MARESINGEL	62		woning			
222962	MARESINGEL	12		2316 HA	LEIDEN	B-lijst	MARESINGEL	62		woning			
222963	MARESINGEL	13		2316 HA	LEIDEN	B-lijst	MARESINGEL	62		woning			
222964	MARESINGEL	14		2316 HA	LEIDEN	B-lijst	MARESINGEL	62		woning			
222965	MARESINGEL	15		2316 HA	LEIDEN	B-lijst	MARESINGEL	62		woning			
222966	MARESINGEL	16		2316 HA	LEIDEN	B-lijst	MARESINGEL	62		woning			
222967	MARESINGEL	17		2316 HA	LEIDEN	B-lijst	MARESINGEL	62		woning			
222968	MARESINGEL	18		2316 HA	LEIDEN	B-lijst	MARESINGEL	62		woning			
222972	MARESINGEL	22		2316 HB	LEIDEN	B-lijst	MARESINGEL	62		woning			
222973	MARESINGEL	23		2316 HB	LEIDEN	B-lijst	MARESINGEL	62		woning			
222974	MARESINGEL	24		2316 HB	LEIDEN	B-lijst	MARESINGEL	62		woning			
222975	MARESINGEL	25		2316 HB	LEIDEN	B-lijst	MARESINGEL	62		woning			
222976	MARESINGEL	26		2316 HB	LEIDEN	B-lijst	MARESINGEL	62		woning			
222977	MARESINGEL	26	A	2316 HB	LEIDEN	B-lijst	MARESINGEL	62		woning			
222978	MARESINGEL	27		2316 HB	LEIDEN	B-lijst	MARESINGEL	62		woning			
222979	MARESINGEL	27	A	2316 HB	LEIDEN	B-lijst	MARESINGEL	62		woning			
222980	MARESINGEL	28		2316 HB	LEIDEN	B-lijst	MARESINGEL	62		woning			
222981	MARESINGEL	29		2316 HB	LEIDEN	B-lijst	MARESINGEL	62		woning			
222982	MARESINGEL	29	A	2316 HB	LEIDEN	B-lijst	MARESINGEL	62		woning			
222983	MARESINGEL	30		2316 HB	LEIDEN	B-lijst	MARESINGEL	62		woning			
222984	MARESINGEL	31		2316 HB	LEIDEN	B-lijst	MARESINGEL	62		woning			
222985	MARESINGEL	31	A	2316 HB	LEIDEN	B-lijst	MARESINGEL	62		woning			
222986	MARESINGEL	32		2316 HB	LEIDEN	B-lijst	MARESINGEL	62		woning			
222987	MARESINGEL	32	A	2316 HB	LEIDEN	B-lijst	MARESINGEL	62		woning			
222988	MARESINGEL	33		2316 HB	LEIDEN	B-lijst	MARESINGEL	62		woning			
222989	MARESINGEL	33	A	2316 HB	LEIDEN	B-lijst	MARESINGEL	62		woning			
222990	MARESINGEL	34		2316 HC	LEIDEN	B-lijst	MARESINGEL	63		woning			
222991	MARESINGEL	34	A	2316 HC	LEIDEN	B-lijst	MARESINGEL	62		woning			
222992	MARESINGEL	35		2316 HC	LEIDEN	B-lijst	MARESINGEL	63		woning			
222993	MARESINGEL	35	A	2316 HC	LEIDEN	B-lijst	MARESINGEL	62		woning			
222994	MARESINGEL	36		2316 HC	LEIDEN	B-lijst	MARESINGEL	63		woning			
222995	MARESINGEL	37		2316 HC	LEIDEN	B-lijst	MARESINGEL	63		woning			
222996	MARESINGEL	38		2316 HC	LEIDEN	B-lijst	MARESINGEL	63		woning			
222997	MARESINGEL	39		2316 HC	LEIDEN	B-lijst	MARESINGEL	63		woning			



Woning	Straat	Huisnr	Toev.	Postcode	Plaats	Project	Maatgevend	Geluidbet.	Status	Soort gebouw	Status gewijzigd	Gewijzigde maatregelkeuze	Opmerkingen
222998	MARESINGEL	40		2316 HC	LEIDEN	B-lijst	MARESINGEL	63		woning			
222999	MARESINGEL	41		2316 HC	LEIDEN	B-lijst	MARESINGEL	63		woning			
223000	MARESINGEL	42		2316 HC	LEIDEN	B-lijst	MARESINGEL	63		woning			
223001	MARESINGEL	43		2316 HC	LEIDEN	B-lijst	MARESINGEL	63		woning			
223002	MARESINGEL	43	A	2316 HC	LEIDEN	B-lijst	MARESINGEL	62		woning			
223003	MARESINGEL	44		2316 HC	LEIDEN	B-lijst	MARESINGEL	63		woning			
223004	MARESINGEL	44	A	2316 HC	LEIDEN	B-lijst	MARESINGEL	62		woning			
223005	MARESINGEL	45		2316 HC	LEIDEN	B-lijst	MARESINGEL	63		woning			
223006	MARESINGEL	45	A	2316 HC	LEIDEN	B-lijst	MARESINGEL	62		woning			
223007	MARESINGEL	46		2316 HC	LEIDEN	B-lijst	MARESINGEL	63		woning			
223008	MARESINGEL	47		2316 HC	LEIDEN	B-lijst	MARESINGEL	63		woning			
223009	MARESINGEL	48		2316 HC	LEIDEN	B-lijst	MARESINGEL	63		woning			
223010	MARESINGEL	49		2316 HC	LEIDEN	B-lijst	MARESINGEL	63		woning			
223011	MARESINGEL	50		2316 HC	LEIDEN	B-lijst	MARESINGEL	63		woning			
223012	MARESINGEL	51		2316 HC	LEIDEN	B-lijst	MARESINGEL	63		woning			
223013	MARESINGEL	52		2316 HC	LEIDEN	B-lijst	MARESINGEL	63		woning			
223014	MARESINGEL	53		2316 HC	LEIDEN	B-lijst	MARESINGEL	63		woning			
223015	MARESINGEL	46	A	2316 HD	LEIDEN	B-lijst	MARESINGEL	62		woning			
223016	MARESINGEL	47	A	2316 HD	LEIDEN	B-lijst	MARESINGEL	62		woning			
223017	MARESINGEL	48	A	2316 HD	LEIDEN	B-lijst	MARESINGEL	62		woning			
223018	MARESINGEL	49	A	2316 HD	LEIDEN	B-lijst	MARESINGEL	62		woning			
223019	MARESINGEL	50	A	2316 HD	LEIDEN	B-lijst	MARESINGEL	62		woning			
223020	MARESINGEL	52	A	2316 HD	LEIDEN	B-lijst	MARESINGEL	62		woning			
223021	MARESINGEL	53	A	2316 HD	LEIDEN	B-lijst	MARESINGEL	62		woning			
223022	MARESINGEL	56		2316 HE	LEIDEN	B-lijst	MARESINGEL	64		woning			
223023	MARESINGEL	57		2316 HE	LEIDEN	B-lijst	MARESINGEL	64		woning			
223024	MARESINGEL	58		2316 HE	LEIDEN	B-lijst	MARESINGEL	64		woning			
223025	MARESINGEL	59		2316 HE	LEIDEN	B-lijst	MARESINGEL	64		woning			
223026	MARESINGEL	60		2316 HE	LEIDEN	B-lijst	MARESINGEL	64		woning			
223027	MARESINGEL	61		2316 HE	LEIDEN	B-lijst	MARESINGEL	64		woning			
223028	MARESINGEL	62		2316 HE	LEIDEN	B-lijst	MARESINGEL	64		woning			
223029	MARESINGEL	63		2316 HE	LEIDEN	B-lijst	MARESINGEL	64		woning			
223030	MARESINGEL	64		2316 HE	LEIDEN	B-lijst	MARESINGEL	64		woning			
223031	MARESINGEL	65		2316 HE	LEIDEN	B-lijst	MARESINGEL	64		woning			
223032	MARESINGEL	66		2316 HE	LEIDEN	B-lijst	MARESINGEL	64		woning			
223033	MARESINGEL	67		2316 HE	LEIDEN	B-lijst	MARESINGEL	64		woning			
223034	MARESINGEL	68		2316 HE	LEIDEN	B-lijst	MARESINGEL	64		woning			
223035	MARESINGEL	69		2316 HE	LEIDEN	B-lijst	MARESINGEL	64		woning			
223036	MARESINGEL	70		2316 HE	LEIDEN	B-lijst	MARESINGEL	64		woning			
223037	MARESINGEL	71		2316 HE	LEIDEN	B-lijst	MARESINGEL	63		woning			
223038	MARESINGEL	71	A	2316 HE	LEIDEN	B-lijst	MARESINGEL	63		woning			
223039	MARESINGEL	72		2316 HE	LEIDEN	B-lijst	MARESINGEL	63		woning			
223040	MARESINGEL	73		2316 HE	LEIDEN	B-lijst	MARESINGEL	63		woning			
223041	MARESINGEL	74		2316 HE	LEIDEN	B-lijst	MARESINGEL	63		woning			
223042	MARESINGEL	75		2316 HE	LEIDEN	B-lijst	MARESINGEL	63		woning			
223043	PRINS HENDRIKPLEIN	1		2316 HG	LEIDEN	B-lijst	MARESINGEL	59		woning			
223044	PRINS HENDRIKPLEIN	1	A	2316 HG	LEIDEN	B-lijst	MARESINGEL	59		woning			
223046	HERENSINGEL	1	A	2316 JS	LEIDEN	B-lijst	HERENSINGEL	63		woning			
223047	HERENSINGEL	2		2316 JS	LEIDEN	B-lijst	HERENSINGEL	63		woning			
223048	HERENSINGEL	2	A	2316 JS	LEIDEN	B-lijst	HERENSINGEL	63		woning			
223049	HERENSINGEL	2	B	2316 JS	LEIDEN	B-lijst	HERENSINGEL	63		woning			
223050	HERENSINGEL	2	C	2316 JS	LEIDEN	B-lijst	HERENSINGEL	63		woning			
223051	HERENSINGEL	3		2316 JS	LEIDEN	B-lijst	HERENSINGEL	63		woning			
223052	HERENSINGEL	4	A	2316 JS	LEIDEN	B-lijst	HERENSINGEL	62		woning			
223053	HERENSINGEL	5		2316 JS	LEIDEN	B-lijst	HERENSINGEL	62		woning			
223054	HERENSINGEL	5	A	2316 JS	LEIDEN	B-lijst	HERENSINGEL	62		woning			
223055	HERENSINGEL	6		2316 JS	LEIDEN	B-lijst	HERENSINGEL	62		woning			
223056	HERENSINGEL	6	A	2316 JS	LEIDEN	B-lijst	HERENSINGEL	62		woning			
223057	HERENSINGEL	7	A	2316 JS	LEIDEN	B-lijst	HERENSINGEL	62		woning			
223058	HERENSINGEL	8		2316 JS	LEIDEN	B-lijst	HERENSINGEL	63		woning			
223059	HERENSINGEL	8	A	2316 JS	LEIDEN	B-lijst	HERENSINGEL	62		woning			



Woning	Straat	Huisnr	Toev.	Postcode	Plaats	Project	Maatgevend	Geluidbet.	Status	Soort gebouw	Status gewijzigd	Gewijzigde maatregelkeuze	Opmerkingen
223045	HERENSINGEL	11	A	2316 JS	LEIDEN	B-lijst	HERENSINGEL	62		woning			
223060	HERENSINGEL	13		2316 JT	LEIDEN	B-lijst	HERENSINGEL	63		woning			
223061	HERENSINGEL	13	A	2316 JT	LEIDEN	B-lijst	HERENSINGEL	63		woning			
223062	HERENSINGEL	14		2316 JT	LEIDEN	B-lijst	HERENSINGEL	63		woning			
223063	HERENSINGEL	15		2316 JT	LEIDEN	B-lijst	HERENSINGEL	63		woning			
223064	HERENSINGEL	16		2316 JT	LEIDEN	B-lijst	HERENSINGEL	63		woning			
223065	HERENSINGEL	17		2316 JT	LEIDEN	B-lijst	HERENSINGEL	63		woning			
223066	HERENSINGEL	18		2316 JT	LEIDEN	B-lijst	HERENSINGEL	63		woning			
223067	HERENSINGEL	19		2316 JT	LEIDEN	B-lijst	HERENSINGEL	63		woning			
223068	HERENSINGEL	20		2316 JT	LEIDEN	B-lijst	HERENSINGEL	63		woning			
223069	HERENSINGEL	21		2316 JT	LEIDEN	B-lijst	HERENSINGEL	63		woning			
223070	HERENSINGEL	22		2316 JT	LEIDEN	B-lijst	HERENSINGEL	63		woning			
223071	HERENSINGEL	23		2316 JT	LEIDEN	B-lijst	HERENSINGEL	63		woning			
223072	HERENSINGEL	24		2316 JT	LEIDEN	B-lijst	HERENSINGEL	63		woning			
223073	HERENSINGEL	25		2316 JT	LEIDEN	B-lijst	HERENSINGEL	63		woning			
223074	HERENSINGEL	27	A	2316 JV	LEIDEN	B-lijst	HERENSINGEL	63		woning			
223075	HERENSINGEL	27	B	2316 JV	LEIDEN	B-lijst	HERENSINGEL	63		woning			
223076	HERENSINGEL	27	C	2316 JV	LEIDEN	B-lijst	HERENSINGEL	63		woning			
223077	HERENSINGEL	27	D	2316 JV	LEIDEN	B-lijst	HERENSINGEL	63		woning			
223078	HERENSINGEL	27	F	2316 JV	LEIDEN	B-lijst	HERENSINGEL	63		woning			
223079	HERENSINGEL	27	G	2316 JV	LEIDEN	B-lijst	HERENSINGEL	63		woning			
223080	SOPHIASTRAAT	2		2316 PN	LEIDEN	B-lijst	MARENINGEL	63		woning			
223081	SOPHIASTRAAT	2	A	2316 PN	LEIDEN	B-lijst	MARENINGEL	63		woning			
223082	ANNA VAN SAKSENSTRAAT	2		2316 PW	LEIDEN	B-lijst	MARNIXSTRAAT	62		woning	30 km/u		
223083	VAN DER DUYNSTRAAT	40		2316 SJ	LEIDEN	B-lijst	MARNIXSTRAAT	61		woning	30 km/u		
223084	VAN LIMBURG STIRUMSTRAAT	31		2316 TS	LEIDEN	B-lijst	MARNIXSTRAAT	61		woning	30 km/u		
223085	VAN LIMBURG STIRUMSTRAAT	30		2316 TT	LEIDEN	B-lijst	MARNIXSTRAAT	61		woning	30 km/u		
223086	VAN HOGENDORPSTRAAT	21		2316 TW	LEIDEN	B-lijst	WILLEM DE ZWIJGERLAAN	65		woning			
223087	VAN HOGENDORPSTRAAT	74		2316 TZ	LEIDEN	B-lijst	WILLEM DE ZWIJGERLAAN	58		woning			
223088	VAN HOGENDORPSTRAAT	76		2316 TZ	LEIDEN	B-lijst	WILLEM DE ZWIJGERLAAN	59		woning			
223089	VAN HOGENDORPSTRAAT	78		2316 TZ	LEIDEN	B-lijst	WILLEM DE ZWIJGERLAAN	60		woning			
223090	VAN HOGENDORPSTRAAT	80		2316 TZ	LEIDEN	B-lijst	WILLEM DE ZWIJGERLAAN	65		woning			
223091	MAREDIJK	2		2316 VM	LEIDEN	B-lijst	RJNSBURGERSINGEL	62		woning			
223092	MAREDIJK	2	A	2316 VM	LEIDEN	B-lijst	RJNSBURGERSINGEL	61		woning			
223093	MAREDIJK	141		2316 VX	LEIDEN	B-lijst	WILLEM DE ZWIJGERLAAN	58		woning			
223094	MAREDIJK	143		2316 VX	LEIDEN	B-lijst	WILLEM DE ZWIJGERLAAN	59		woning			
223095	MAREDIJK	145		2316 VX	LEIDEN	B-lijst	WILLEM DE ZWIJGERLAAN	61		woning			
47653	MAREDIJK	147		2316 VX	LEIDEN	A-lijst	WILLEM DE ZWIJGERLAAN	63		woning			
47654	MAREDIJK	149		2316 VX	LEIDEN	A-lijst	WILLEM DE ZWIJGERLAAN	69		woning			
47655	MAREDIJK	159		2316 VZ	LEIDEN	A-lijst	WILLEM DE ZWIJGERLAAN	68		woning			
47656	MAREDIJK	161		2316 VZ	LEIDEN	A-lijst	WILLEM DE ZWIJGERLAAN	67		woning			
223096	MAREDIJK	163		2316 VZ	LEIDEN	B-lijst	WILLEM DE ZWIJGERLAAN	65		woning			
223097	MAREDIJK	165		2316 VZ	LEIDEN	B-lijst	WILLEM DE ZWIJGERLAAN	65		woning			
223098	MAREDIJK	165	A	2316 VZ	LEIDEN	B-lijst	WILLEM DE ZWIJGERLAAN	65		woning			
223099	MAREDIJK	167		2316 VZ	LEIDEN	B-lijst	WILLEM DE ZWIJGERLAAN	65		woning			
223100	MAREDIJK	177		2316 VZ	LEIDEN	B-lijst	OEGSTGEESTERWEG	63		woning			
223101	MAREDIJK	179		2316 VZ	LEIDEN	B-lijst	OEGSTGEESTERWEG	63		woning			
223102	RJNSBURGERSINGEL	62		2316 XX	LEIDEN	B-lijst	RJNSBURGERSINGEL	61		woning			
223103	RJNSBURGERSINGEL	63		2316 XX	LEIDEN	B-lijst	RJNSBURGERSINGEL	61		woning			
223104	RJNSBURGERSINGEL	64		2316 XX	LEIDEN	B-lijst	RJNSBURGERSINGEL	61		woning			
223105	RJNSBURGERSINGEL	65		2316 XX	LEIDEN	B-lijst	RJNSBURGERSINGEL	61		woning			
223106	RJNSBURGERSINGEL	66		2316 XX	LEIDEN	B-lijst	RJNSBURGERSINGEL	61		woning			
223107	RJNSBURGERSINGEL	67		2316 XX	LEIDEN	B-lijst	RJNSBURGERSINGEL	61		woning			
223108	RJNSBURGERSINGEL	68		2316 XX	LEIDEN	B-lijst	RJNSBURGERSINGEL	61		woning			
223109	RJNSBURGERSINGEL	69		2316 XX	LEIDEN	B-lijst	RJNSBURGERSINGEL	61		woning			
223110	RJNSBURGERSINGEL	70		2316 XX	LEIDEN	B-lijst	RJNSBURGERSINGEL	61		woning			
223111	RJNSBURGERSINGEL	71		2316 XX	LEIDEN	B-lijst	RJNSBURGERSINGEL	61		woning			
223112	RJNSBURGERSINGEL	72		2316 XX	LEIDEN	B-lijst	RJNSBURGERSINGEL	61		woning			
223113	RJNSBURGERSINGEL	73		2316 XX	LEIDEN	B-lijst	RJNSBURGERSINGEL	61		woning			
223114	RJNSBURGERSINGEL	74		2316 XX	LEIDEN	B-lijst	RJNSBURGERSINGEL	61		woning			
223115	RJNSBURGERSINGEL	75		2316 XX	LEIDEN	B-lijst	RJNSBURGERSINGEL	61		woning			

BUREAU SANERING VERKEERSLAWAI

 Postbus 97, 3440 AB WOERDEN
 tel. 0348-487450

Gemeente Leiden


 - de gele kolommen zijn de registratiegegevens en NIET muteerbaar
 - de witte kolommen zijn in te vullen d.m.v een keuzemenu via de rechtermuisknop
 - U kunt meerdere cellen invullen door deze eerst met de linkermuisknop te selecteren.

Woning	Straat	Huisnr.	Toev.	Postcode	Plaats	Project	Maatgevend	Geluidbet.	Status	Soort gebouw	Status gewijzigd	Gewijzigde maatregelkeuze	Opmerkingen
223116	RUNSBURGERSINGEL	76		2316 XX	LEIDEN	B-lijst	RUNSBURGERSINGEL	62		woning			
223117	RUNSBURGERSINGEL	77		2316 XX	LEIDEN	B-lijst	RUNSBURGERSINGEL	61		woning			
223118	RUNSBURGERSINGEL	78		2316 XZ	LEIDEN	B-lijst	RUNSBURGERSINGEL	61		woning			
223119	RUNSBURGERSINGEL	79		2316 XZ	LEIDEN	B-lijst	RUNSBURGERSINGEL	62		woning			
223120	RUNSBURGERSINGEL	80		2316 XZ	LEIDEN	B-lijst	RUNSBURGERSINGEL	62		woning			
223121	RUNSBURGERSINGEL	81		2316 XZ	LEIDEN	B-lijst	RUNSBURGERSINGEL	61		woning			
223122	RUNSBURGERSINGEL	82		2316 XZ	LEIDEN	B-lijst	RUNSBURGERSINGEL	62		woning			
223123	RUNSBURGERSINGEL	83		2316 XZ	LEIDEN	B-lijst	RUNSBURGERSINGEL	61		woning			
223124	RUNSBURGERSINGEL	84		2316 XZ	LEIDEN	B-lijst	RUNSBURGERSINGEL	61		woning			
223125	RUNSBURGERSINGEL	85		2316 XZ	LEIDEN	B-lijst	RUNSBURGERSINGEL	62		woning			
223126	RUNSBURGERSINGEL	86		2316 XZ	LEIDEN	B-lijst	RUNSBURGERSINGEL	62		woning			
223127	RUNSBURGERSINGEL	87		2316 XZ	LEIDEN	B-lijst	RUNSBURGERSINGEL	61		woning			
223128	RUNSBURGERSINGEL	88		2316 XZ	LEIDEN	B-lijst	RUNSBURGERSINGEL	62		woning			
223129	RUNSBURGERSINGEL	89		2316 XZ	LEIDEN	B-lijst	RUNSBURGERSINGEL	62		woning			
223130	RUNSBURGERSINGEL	90		2316 XZ	LEIDEN	B-lijst	RUNSBURGERSINGEL	62		woning			
223131	RUNSBURGERSINGEL	91		2316 XZ	LEIDEN	B-lijst	RUNSBURGERSINGEL	62		woning			
223132	RUNSBURGERSINGEL	92		2316 XZ	LEIDEN	B-lijst	RUNSBURGERSINGEL	62		woning			
47657	VOSSEBES	4		2318 AP	LEIDEN	559.164.00	TRAJECT 501	63		woning			
47658	VOSSEBES	6		2318 AP	LEIDEN	559.164.00	TRAJECT 501	63		woning			
47659	VOSSEBES	8		2318 AP	LEIDEN	559.164.00	TRAJECT 501	63		woning			
47660	VOSSEBES	10		2318 AP	LEIDEN	559.164.00	TRAJECT 501	63		woning			
47661	VOSSEBES	12		2318 AP	LEIDEN	559.164.00	TRAJECT 501	63		woning			
47662	VOSSEBES	14		2318 AP	LEIDEN	559.164.00	TRAJECT 501	63		woning			
47663	VOSSEBES	16		2318 AP	LEIDEN	559.164.00	TRAJECT 501	64		woning			
47664	VOSSEBES	18		2318 AP	LEIDEN	559.164.00	TRAJECT 501	63		woning			
47665	VOSSEBES	20		2318 AP	LEIDEN	559.164.00	TRAJECT 501	63		woning			
47666	VOSSEBES	22		2318 AP	LEIDEN	559.164.00	TRAJECT 501	64		woning			
47667	VOSSEBES	24		2318 AP	LEIDEN	559.164.00	TRAJECT 501	64		woning			
47668	VOSSEBES	26		2318 AP	LEIDEN	559.164.00	TRAJECT 501	64		woning			
47669	VOSSEBES	28		2318 AP	LEIDEN	559.164.00	TRAJECT 501	64		woning			
47670	VOSSEBES	30		2318 AP	LEIDEN	559.164.00	TRAJECT 501	65		woning			
47671	VOSSEBES	32		2318 AP	LEIDEN	559.164.00	TRAJECT 501	64		woning			
47672	VOSSEBES	34		2318 AP	LEIDEN	559.164.00	TRAJECT 501	64		woning			
47673	VOSSEBES	36		2318 AP	LEIDEN	559.164.00	TRAJECT 501	65		woning			
47674	VOSSEBES	38		2318 AP	LEIDEN	559.164.00	TRAJECT 501	65		woning			
47675	VOSSEBES	40		2318 AP	LEIDEN	559.164.00	TRAJECT 501	65		woning			
47676	VOSSEBES	42		2318 AP	LEIDEN	559.164.00	TRAJECT 501	65		woning			
47677	VOSSEBES	44		2318 AP	LEIDEN	559.164.00	TRAJECT 501	65		woning			
47678	VOSSEBES	46		2318 AP	LEIDEN	559.164.00	TRAJECT 501	65		woning			
47679	VOSSEBES	48		2318 AP	LEIDEN	559.164.00	TRAJECT 501	65		woning			
47680	VOSSEBES	50		2318 AP	LEIDEN	559.164.00	TRAJECT 501	65		woning			
47681	VOSSEBES	27		2318 BB	LEIDEN	559.164.00	TRAJECT 501	57		woning			
47682	VOSSEBES	29		2318 BB	LEIDEN	559.164.00	TRAJECT 501	57		woning			
47683	VOSSEBES	31		2318 BB	LEIDEN	559.164.00	TRAJECT 501	57		woning			
47684	VOSSEBES	33		2318 BB	LEIDEN	559.164.00	TRAJECT 501	57		woning			
47685	VOSSEBES	35		2318 BB	LEIDEN	559.164.00	TRAJECT 501	61		woning			
47686	VOSSEBES	37		2318 BB	LEIDEN	559.164.00	TRAJECT 501	61		woning			
47687	VOSSEBES	39		2318 BB	LEIDEN	559.164.00	TRAJECT 501	61		woning			
47688	VOSSEBES	41		2318 BB	LEIDEN	559.164.00	TRAJECT 501	61		woning			
47689	VOSSEBES	43		2318 BB	LEIDEN	559.164.00	TRAJECT 501	65		woning			
47690	VOSSEBES	45		2318 BB	LEIDEN	559.164.00	TRAJECT 501	65		woning			
47691	VOSSEBES	47		2318 BB	LEIDEN	559.164.00	TRAJECT 501	65		woning			
47692	VOSSEBES	49		2318 BB	LEIDEN	559.164.00	TRAJECT 501	65		woning			
47693	DOPHEIDE	20		2318 ZB	LEIDEN	559.164.00	TRAJECT 501	65		woning			
47694	DOPHEIDE	22		2318 ZB	LEIDEN	559.164.00	TRAJECT 501	65		woning			
47695	DOPHEIDE	24		2318 ZB	LEIDEN	559.164.00	TRAJECT 501	65		woning			
47696	DOPHEIDE	26		2318 ZB	LEIDEN	559.164.00	TRAJECT 501	65		woning			
47697	DOPHEIDE	28		2318 ZB	LEIDEN	559.164.00	TRAJECT 501	65		woning			
47698	DOPHEIDE	30		2318 ZB	LEIDEN	559.164.00	TRAJECT 501	65		woning			
47699	DOPHEIDE	32		2318 ZB	LEIDEN	559.164.00	TRAJECT 501	65		woning			
47700	DOPHEIDE	34		2318 ZB	LEIDEN	559.164.00	TRAJECT 501	65		woning			

BUREAU SANERING VERKEERSLAWAAI				- de gele kolommen zijn de registratiegegevens en NIET muteerbaar									
Postbus 97, 3440 AB WOERDEN tel. 0348-487450				- de witte kolommen zijn in te vullen d.m.v een keuzemenu via de rechtermuisknop									
Gemeente Leiden				- U kunt meerdere cellen invullen door deze eerst met de linkermuisknop te selecteren.									
Woning	Straat	Huisnr.	Toev.	Postcode	Plaats	Project	Maatgevend	Geluidbet.	Status	Soort gebouw	Status gewijzigd	Gewijzigde maatregelkeuze	Opmerkingen
47701	DOPHEIDE	36		2318 ZB	LEIDEN	559.164.00	TRAJECT 501	65		woning			
47702	DOPHEIDE	38		2318 ZB	LEIDEN	559.164.00	TRAJECT 501	65		woning			
387817	KRAAIHEIDE	8		2318 ZC	LEIDEN		DHV Rail / O SPOOR			woning			
387814	KRAAIHEIDE	10		2318 ZC	LEIDEN		DHV Rail / O SPOOR			woning			
387815	KRAAIHEIDE	12		2318 ZC	LEIDEN		DHV Rail / O SPOOR			woning			
387816	KRAAIHEIDE	14		2318 ZC	LEIDEN		DHV Rail / O SPOOR			woning			
223133	HAAGWEG	61		2321 AA	LEIDEN	B-lijst	CHURCHILLBRUG	64		woning			
223159	HAAGWEG	9		2321 AC	LEIDEN	B-lijst	HAAGWEG	63		woning			
223134	HAAGWEG	11		2321 AC	LEIDEN	B-lijst	HAAGWEG	63		woning			
223135	HAAGWEG	19		2321 AC	LEIDEN	B-lijst	HAAGWEG	65		woning			
223136	HAAGWEG	19	A	2321 AC	LEIDEN	B-lijst	HAAGWEG	65		woning			
223137	HAAGWEG	19	B	2321 AC	LEIDEN	B-lijst	HAAGWEG	65		woning			
223138	HAAGWEG	19	C	2321 AC	LEIDEN	B-lijst	HAAGWEG	65		woning			
223139	HAAGWEG	19	D	2321 AC	LEIDEN	B-lijst	HAAGWEG	65		woning			
223140	HAAGWEG	19	E	2321 AC	LEIDEN	B-lijst	HAAGWEG	65		woning			
223141	HAAGWEG	19	F	2321 AC	LEIDEN	B-lijst	HAAGWEG	65		woning			
223142	HAAGWEG	19	G	2321 AC	LEIDEN	B-lijst	HAAGWEG	65		woning			
223143	HAAGWEG	19	H	2321 AC	LEIDEN	B-lijst	HAAGWEG	64		woning			
223144	HAAGWEG	19	J	2321 AC	LEIDEN	B-lijst	HAAGWEG	64		woning			
223145	HAAGWEG	19	K	2321 AC	LEIDEN	B-lijst	HAAGWEG	64		woning			
47703	HAAGWEG	21	E	2321 AC	LEIDEN	A-lijst	HAAGWEG	67		woning			
223146	HAAGWEG	21		2321 AC	LEIDEN	B-lijst	HAAGWEG	65		woning			
223147	HAAGWEG	21	A	2321 AC	LEIDEN	B-lijst	HAAGWEG	65		woning			
223148	HAAGWEG	21	B	2321 AC	LEIDEN	B-lijst	HAAGWEG	65		woning			
223149	HAAGWEG	21	C	2321 AC	LEIDEN	B-lijst	HAAGWEG	65		woning			
223150	HAAGWEG	21	D	2321 AC	LEIDEN	B-lijst	HAAGWEG	65		woning			
223151	HAAGWEG	21	F	2321 AC	LEIDEN	B-lijst	HAAGWEG	65		woning			
223152	HAAGWEG	21	G	2321 AC	LEIDEN	B-lijst	HAAGWEG	65		woning			
223153	HAAGWEG	21	H	2321 AC	LEIDEN	B-lijst	HAAGWEG	65		woning			
223154	HAAGWEG	21	J	2321 AC	LEIDEN	B-lijst	HAAGWEG	65		woning			
223155	HAAGWEG	21	K	2321 AC	LEIDEN	B-lijst	HAAGWEG	64		woning			
223156	HAAGWEG	21	L	2321 AC	LEIDEN	B-lijst	HAAGWEG	64		woning			
223157	HAAGWEG	21	M	2321 AC	LEIDEN	B-lijst	HAAGWEG	64		woning			
223158	HAAGWEG	21	N	2321 AC	LEIDEN	B-lijst	HAAGWEG	64		woning			
47704	HAAGWEG	29		2321 AC	LEIDEN	A-lijst	HAAGWEG	65		woning			
47705	HAAGWEG	31		2321 AC	LEIDEN	A-lijst	HAAGWEG	65		woning			
47706	HAAGWEG	33		2321 AC	LEIDEN	A-lijst	HAAGWEG	67		woning			
47707	HAAGWEG	35		2321 AC	LEIDEN	A-lijst	HAAGWEG	67		woning			
47708	HAAGWEG	37		2321 AC	LEIDEN	A-lijst	HAAGWEG	67		woning			
47709	HAAGWEG	39		2321 AC	LEIDEN	A-lijst	HAAGWEG	63		woning			
47710	HAAGWEG	41		2321 AC	LEIDEN	A-lijst	HAAGWEG	63		woning			
47711	HAAGWEG	43	A	2321 AC	LEIDEN	A-lijst	HAAGWEG	65		woning			
47712	HAAGWEG	45		2321 AC	LEIDEN	A-lijst	HAAGWEG	65		woning			
47713	HAAGWEG	45	A	2321 AC	LEIDEN	A-lijst	HAAGWEG	67		woning			
47714	HAAGWEG	47		2321 AC	LEIDEN	A-lijst	HAAGWEG	66		woning			
223160	HAAGWEG	14		2321 AD	LEIDEN	B-lijst	HAAGWEG	62		woning			
223161	HAAGWEG	16		2321 AD	LEIDEN	B-lijst	HAAGWEG	61		woning			
223162	HAAGWEG	16	A	2321 AD	LEIDEN	B-lijst	HAAGWEG	62		woning			
223163	HAAGWEG	18		2321 AD	LEIDEN	B-lijst	HAAGWEG	62		woning			
223164	HAAGWEG	18	A	2321 AD	LEIDEN	B-lijst	HAAGWEG	63		woning			
223165	HAAGWEG	20		2321 AD	LEIDEN	B-lijst	HAAGWEG	63		woning			
223166	HAAGWEG	20	A	2321 AD	LEIDEN	B-lijst	HAAGWEG	63		woning			
223167	HAAGWEG	22		2321 AD	LEIDEN	B-lijst	HAAGWEG	64		woning			
223168	HAAGWEG	28		2321 AD	LEIDEN	B-lijst	HAAGWEG	62		woning			
223169	HAAGWEG	30		2321 AD	LEIDEN	B-lijst	HAAGWEG	62		woning			
47715	HAAGWEG	34		2321 AE	LEIDEN	A-lijst	HAAGWEG	65		woning			
47716	HAAGWEG	36		2321 AE	LEIDEN	A-lijst	HAAGWEG	65		woning			
47717	HAAGWEG	38		2321 AE	LEIDEN	A-lijst	HAAGWEG	68		woning			
47718	HAAGWEG	40		2321 AE	LEIDEN	A-lijst	HAAGWEG	68		woning			
47719	HAAGWEG	42		2321 AE	LEIDEN	A-lijst	HAAGWEG	68		woning			
47720	HAAGWEG	44		2321 AE	LEIDEN	A-lijst	HAAGWEG	63		woning			




Woning	Straat	Huisnr.	Toev.	Postcode	Plaats	Project	Maatgevend	Geluidbet.	Status	Soort gebouw	Status gewijzigd	Gewijzigde maatregelkeuze	Opmerkingen
47721	HAAGWEG	46		2321 AE	LEIDEN	A-lijst	HAAGWEG	66		woning			
47722	HAAGWEG	48		2321 AE	LEIDEN	A-lijst	HAAGWEG	66		woning			
47723	HAAGWEG	50		2321 AE	LEIDEN	A-lijst	HAAGWEG	66		woning			
47724	HAAGWEG	50	A	2321 AE	LEIDEN	A-lijst	HAAGWEG	67		woning			
47725	HAAGWEG	50	B	2321 AE	LEIDEN	A-lijst	HAAGWEG	67		woning			
47726	HAAGWEG	50	C	2321 AE	LEIDEN	A-lijst	HAAGWEG	67		woning			
47727	HAAGWEG	52		2321 AE	LEIDEN	A-lijst	HAAGWEG	67		woning			
47728	HAAGWEG	52	A	2321 AE	LEIDEN	A-lijst	HAAGWEG	62		woning			
223170	HAAGWEG	54		2321 AE	LEIDEN	B-lijst	HAAGWEG	62		woning			
223171	HAAGWEG	54	A	2321 AE	LEIDEN	B-lijst	HAAGWEG	62		woning			
223172	HAAGWEG	54	B	2321 AE	LEIDEN	B-lijst	HAAGWEG	62		woning			
223173	HAAGWEG	54	C	2321 AE	LEIDEN	B-lijst	HAAGWEG	62		woning			
223174	HAAGWEG	56		2321 AE	LEIDEN	B-lijst	HAAGWEG	62		woning			
223175	HAAGWEG	56	A	2321 AE	LEIDEN	B-lijst	HAAGWEG	62		woning			
223176	HAAGWEG	56	B	2321 AE	LEIDEN	B-lijst	HAAGWEG	62		woning			
223177	HAAGWEG	56	C	2321 AE	LEIDEN	B-lijst	HAAGWEG	62		woning			
223178	HAAGWEG	58		2321 AE	LEIDEN	B-lijst	HAAGWEG	62		woning			
223179	HAAGWEG	58	A	2321 AE	LEIDEN	B-lijst	HAAGWEG	62		woning			
223180	HAAGWEG	58	B	2321 AE	LEIDEN	B-lijst	HAAGWEG	62		woning			
223181	HAAGWEG	58	C	2321 AE	LEIDEN	B-lijst	HAAGWEG	62		woning			
223182	HAAGWEG	58	D	2321 AE	LEIDEN	B-lijst	HAAGWEG	62		woning			
223183	HAAGWEG	58	E	2321 AE	LEIDEN	B-lijst	HAAGWEG	62		woning			
223184	HAAGWEG	58	F	2321 AE	LEIDEN	B-lijst	HAAGWEG	62		woning			
223185	HAAGWEG	58	G	2321 AE	LEIDEN	B-lijst	HAAGWEG	62		woning			
223186	HAAGWEG	70		2321 AE	LEIDEN	B-lijst	HAAGWEG	63		woning			
223187	HAAGWEG	71		2321 AE	LEIDEN	B-lijst	HAAGWEG	63		woning			
223188	HAAGWEG	72		2321 AE	LEIDEN	B-lijst	HAAGWEG	63		woning			
223195	ROOSEVELTSTRAAT	5	A	2321 BK	LEIDEN	B-lijst	ROOSEVELTSTRAAT	60		woning			
223196	ROOSEVELTSTRAAT	5	B	2321 BK	LEIDEN	B-lijst	ROOSEVELTSTRAAT	60		woning			
223197	ROOSEVELTSTRAAT	5	C	2321 BK	LEIDEN	B-lijst	ROOSEVELTSTRAAT	60		woning			
223198	ROOSEVELTSTRAAT	5	D	2321 BK	LEIDEN	B-lijst	ROOSEVELTSTRAAT	60		woning			
223199	ROOSEVELTSTRAAT	5	E	2321 BK	LEIDEN	B-lijst	ROOSEVELTSTRAAT	60		woning			
223200	ROOSEVELTSTRAAT	5	F	2321 BK	LEIDEN	B-lijst	ROOSEVELTSTRAAT	60		woning			
223201	ROOSEVELTSTRAAT	5	G	2321 BK	LEIDEN	B-lijst	ROOSEVELTSTRAAT	60		woning			
223202	ROOSEVELTSTRAAT	5	H	2321 BK	LEIDEN	B-lijst	ROOSEVELTSTRAAT	60		woning			
223203	ROOSEVELTSTRAAT	5	I	2321 BK	LEIDEN	B-lijst	ROOSEVELTSTRAAT	60		woning			
223204	ROOSEVELTSTRAAT	5	J	2321 BK	LEIDEN	B-lijst	ROOSEVELTSTRAAT	60		woning			
223205	ROOSEVELTSTRAAT	5	K	2321 BK	LEIDEN	B-lijst	ROOSEVELTSTRAAT	60		woning			
223206	ROOSEVELTSTRAAT	5	L	2321 BK	LEIDEN	B-lijst	ROOSEVELTSTRAAT	60		woning			
223207	ROOSEVELTSTRAAT	5	M	2321 BK	LEIDEN	B-lijst	ROOSEVELTSTRAAT	60		woning			
223208	ROOSEVELTSTRAAT	7	A	2321 BK	LEIDEN	B-lijst	ROOSEVELTSTRAAT	61		woning			
223189	ROOSEVELTSTRAAT	11		2321 BK	LEIDEN	B-lijst	ROOSEVELTSTRAAT	61		woning			
223190	ROOSEVELTSTRAAT	11	A	2321 BK	LEIDEN	B-lijst	ROOSEVELTSTRAAT	61		woning			
223191	ROOSEVELTSTRAAT	13		2321 BK	LEIDEN	B-lijst	ROOSEVELTSTRAAT	61		woning			
223192	ROOSEVELTSTRAAT	15		2321 BK	LEIDEN	B-lijst	ROOSEVELTSTRAAT	61		woning			
223193	ROOSEVELTSTRAAT	17		2321 BK	LEIDEN	B-lijst	ROOSEVELTSTRAAT	60		woning			
223194	ROOSEVELTSTRAAT	21		2321 BK	LEIDEN	B-lijst	ROOSEVELTSTRAAT	60		woning			
223209	VIJF MEIPLIN	1		2321 BN	LEIDEN	B-lijst	VIJF MEILAAN	63		woning			
223210	VIJF MEIPLIN	3		2321 BN	LEIDEN	B-lijst	VIJF MEILAAN	63		woning			
223211	VIJF MEIPLIN	5		2321 BN	LEIDEN	B-lijst	VIJF MEILAAN	63		woning			
223212	VIJF MEIPLIN	7		2321 BN	LEIDEN	B-lijst	VIJF MEILAAN	63		woning			
223213	VIJF MEIPLIN	9		2321 BN	LEIDEN	B-lijst	VIJF MEILAAN	63		woning			
223214	VAN DER HELMLAAN	7		2321 EA	LEIDEN	B-lijst	CHURCHILLLAAN	62		woning			
223215	ZOCHERSTRAAT	13		2321 EE	LEIDEN	B-lijst	CHURCHILLLAAN	62		woning			
223216	ZOCHERSTRAAT	14		2321 EE	LEIDEN	B-lijst	CHURCHILLLAAN	62		woning			
223217	DE BAZELSTRAAT	16		2321 EH	LEIDEN	B-lijst	CHURCHILLLAAN	61		woning			
223218	DE BAZELSTRAAT	18		2321 EH	LEIDEN	B-lijst	CHURCHILLLAAN	61		woning			
223219	DE BAZELSTRAAT	20		2321 EH	LEIDEN	B-lijst	CHURCHILLLAAN	61		woning			
223220	DE BAZELSTRAAT	22		2321 EH	LEIDEN	B-lijst	CHURCHILLLAAN	61		woning			
223221	DE BAZELSTRAAT	24		2321 EH	LEIDEN	B-lijst	CHURCHILLLAAN	61		woning			
223222	DE BAZELSTRAAT	26		2321 EH	LEIDEN	B-lijst	CHURCHILLLAAN	61		woning			



Woning	Straat	Huisnr	Toev.	Postcode	Plaats	Project	Maatgevend	Geluidbet.	Status	Soort gebouw	Status gewijzigd	Gewijzigde maatregelkeuze	Opmerkingen
223223	DE BAZELSTRAAT	28		2321 EH	LEIDEN	B-lijst	CHURCHILLLAAN	62		woning			
223224	DE BAZELSTRAAT	43		2321 EH	LEIDEN	B-lijst	CHURCHILLLAAN	61		woning			
223225	DE BAZELSTRAAT	45		2321 EH	LEIDEN	B-lijst	CHURCHILLLAAN	61		woning			
223226	DE BAZELSTRAAT	47		2321 EH	LEIDEN	B-lijst	CHURCHILLLAAN	61		woning			
223227	DE BAZELSTRAAT	49		2321 EH	LEIDEN	B-lijst	CHURCHILLLAAN	61		woning			
223228	DE BAZELSTRAAT	51		2321 EH	LEIDEN	B-lijst	CHURCHILLLAAN	61		woning			
223229	DE BAZELSTRAAT	53		2321 EH	LEIDEN	B-lijst	CHURCHILLLAAN	61		woning			
223230	DE BAZELSTRAAT	55		2321 EH	LEIDEN	B-lijst	CHURCHILLLAAN	62		woning			
223231	JACOB ROMANSTRAAT	13		2321 EX	LEIDEN	B-lijst	CHURCHILLLAAN	62		woning			
223232	JACOB VAN CAMPENLAAN	18		2321 GC	LEIDEN	B-lijst	VOORSCHOTERWEG	57		woning			
223233	JACOB VAN CAMPENLAAN	20		2321 GC	LEIDEN	B-lijst	VOORSCHOTERWEG	58		woning			
223234	JACOB VAN CAMPENLAAN	22		2321 GC	LEIDEN	B-lijst	VOORSCHOTERWEG	58		woning			
223235	JACOB VAN CAMPENLAAN	24		2321 GC	LEIDEN	B-lijst	VOORSCHOTERWEG	58		woning			
223236	JACOB VAN CAMPENLAAN	26		2321 GC	LEIDEN	B-lijst	VOORSCHOTERWEG	58		woning			
223237	JACOB VAN CAMPENLAAN	28		2321 GC	LEIDEN	B-lijst	VOORSCHOTERWEG	58		woning			
223238	JACOB VAN CAMPENLAAN	30		2321 GC	LEIDEN	B-lijst	VOORSCHOTERWEG	58		woning			
223239	JACOB VAN CAMPENLAAN	32		2321 GC	LEIDEN	B-lijst	VOORSCHOTERWEG	58		woning			
223240	JACOB VAN CAMPENLAAN	34		2321 GD	LEIDEN	B-lijst	VOORSCHOTERWEG	58		woning			
223241	JACOB VAN CAMPENLAAN	36		2321 GD	LEIDEN	B-lijst	VOORSCHOTERWEG	59		woning			
223242	JACOB VAN CAMPENLAAN	38		2321 GD	LEIDEN	B-lijst	VOORSCHOTERWEG	59		woning			
223243	JACOB VAN CAMPENLAAN	40		2321 GD	LEIDEN	B-lijst	VOORSCHOTERWEG	59		woning			
223244	JACOB VAN CAMPENLAAN	42		2321 GD	LEIDEN	B-lijst	VOORSCHOTERWEG	59		woning			
223245	JACOB VAN CAMPENLAAN	44		2321 GD	LEIDEN	B-lijst	VOORSCHOTERWEG	59		woning			
223246	JACOB VAN CAMPENLAAN	46		2321 GD	LEIDEN	B-lijst	VOORSCHOTERWEG	59		woning			
223247	JACOB VAN CAMPENLAAN	48		2321 GD	LEIDEN	B-lijst	VOORSCHOTERWEG	59		woning			
223248	JACOB VAN CAMPENLAAN	50		2321 GD	LEIDEN	B-lijst	VOORSCHOTERWEG	62		woning			
223249	JACOB VAN CAMPENLAAN	52		2321 GD	LEIDEN	B-lijst	VOORSCHOTERWEG	62		woning			
223250	JACOB VAN CAMPENLAAN	54		2321 GD	LEIDEN	B-lijst	VOORSCHOTERWEG	62		woning			
223251	JACOB VAN CAMPENLAAN	56		2321 GD	LEIDEN	B-lijst	VOORSCHOTERWEG	62		woning			
223252	JACOB VAN CAMPENLAAN	58		2321 GD	LEIDEN	B-lijst	VOORSCHOTERWEG	62		woning			
223253	JACOB VAN CAMPENLAAN	60		2321 GD	LEIDEN	B-lijst	VOORSCHOTERWEG	62		woning			
223254	JACOB VAN CAMPENLAAN	62		2321 GD	LEIDEN	B-lijst	VOORSCHOTERWEG	62		woning			
223255	JACOB VAN CAMPENLAAN	64		2321 GD	LEIDEN	B-lijst	VOORSCHOTERWEG	62		woning			
223256	JACOB VAN CAMPENLAAN	82		2321 GE	LEIDEN	B-lijst	VOORSCHOTERWEG	57		woning			
223257	JACOB VAN CAMPENLAAN	84		2321 GE	LEIDEN	B-lijst	VOORSCHOTERWEG	58		woning			
223258	JACOB VAN CAMPENLAAN	86		2321 GE	LEIDEN	B-lijst	VOORSCHOTERWEG	58		woning			
223259	JACOB VAN CAMPENLAAN	88		2321 GE	LEIDEN	B-lijst	VOORSCHOTERWEG	58		woning			
223260	JACOB VAN CAMPENLAAN	90		2321 GE	LEIDEN	B-lijst	VOORSCHOTERWEG	58		woning			
223261	JACOB VAN CAMPENLAAN	92		2321 GE	LEIDEN	B-lijst	VOORSCHOTERWEG	58		woning			
223262	JACOB VAN CAMPENLAAN	94		2321 GE	LEIDEN	B-lijst	VOORSCHOTERWEG	58		woning			
223263	JACOB VAN CAMPENLAAN	96		2321 GE	LEIDEN	B-lijst	VOORSCHOTERWEG	58		woning			
223279	JACOB VAN CAMPENLAAN	98		2321 GG	LEIDEN	B-lijst	VOORSCHOTERWEG	58		woning			
223284	JACOB VAN CAMPENLAAN	100		2321 GG	LEIDEN	B-lijst	VOORSCHOTERWEG	59		woning			
223285	JACOB VAN CAMPENLAAN	102		2321 GG	LEIDEN	B-lijst	VOORSCHOTERWEG	59		woning			
223286	JACOB VAN CAMPENLAAN	104		2321 GG	LEIDEN	B-lijst	VOORSCHOTERWEG	59		woning			
223287	JACOB VAN CAMPENLAAN	106		2321 GG	LEIDEN	B-lijst	VOORSCHOTERWEG	59		woning			
223288	JACOB VAN CAMPENLAAN	108		2321 GG	LEIDEN	B-lijst	VOORSCHOTERWEG	59		woning			
223289	JACOB VAN CAMPENLAAN	110		2321 GG	LEIDEN	B-lijst	VOORSCHOTERWEG	59		woning			
223270	JACOB VAN CAMPENLAAN	112		2321 GG	LEIDEN	B-lijst	VOORSCHOTERWEG	59		woning			
223271	JACOB VAN CAMPENLAAN	114		2321 GG	LEIDEN	B-lijst	VOORSCHOTERWEG	62		woning			
223272	JACOB VAN CAMPENLAAN	116		2321 GG	LEIDEN	B-lijst	VOORSCHOTERWEG	63		woning			
223273	JACOB VAN CAMPENLAAN	118		2321 GG	LEIDEN	B-lijst	VOORSCHOTERWEG	63		woning			
223274	JACOB VAN CAMPENLAAN	120		2321 GG	LEIDEN	B-lijst	VOORSCHOTERWEG	63		woning			
223275	JACOB VAN CAMPENLAAN	122		2321 GG	LEIDEN	B-lijst	VOORSCHOTERWEG	63		woning			
223276	JACOB VAN CAMPENLAAN	124		2321 GG	LEIDEN	B-lijst	VOORSCHOTERWEG	62		woning			
223277	JACOB VAN CAMPENLAAN	126		2321 GG	LEIDEN	B-lijst	VOORSCHOTERWEG	62		woning			
223278	JACOB VAN CAMPENLAAN	128		2321 GG	LEIDEN	B-lijst	VOORSCHOTERWEG	62		woning			
223280	JACOB VAN CAMPENLAAN	146		2321 GH	LEIDEN	B-lijst	VOORSCHOTERWEG	57		woning			
223281	JACOB VAN CAMPENLAAN	148		2321 GH	LEIDEN	B-lijst	VOORSCHOTERWEG	58		woning			
223282	JACOB VAN CAMPENLAAN	150		2321 GH	LEIDEN	B-lijst	VOORSCHOTERWEG	58		woning			
223283	JACOB VAN CAMPENLAAN	152		2321 GH	LEIDEN	B-lijst	VOORSCHOTERWEG	58		woning			



Woning	Straat	Huisnr.	Toev.	Postcode	Plaats	Project	Maatgevend	Geluidbet.	Status	Soort gebouw	Status gewijzigd	Gewijzigde maatregelkeuze	Opmerkingen
223284	JACOB VAN CAMPENLAAN	154		2321 GH	LEIDEN	B-lijst	VOORSCHOTERWEG	58		woning			
223285	JACOB VAN CAMPENLAAN	156		2321 GH	LEIDEN	B-lijst	VOORSCHOTERWEG	58		woning			
223286	JACOB VAN CAMPENLAAN	158		2321 GH	LEIDEN	B-lijst	VOORSCHOTERWEG	58		woning			
223287	JACOB VAN CAMPENLAAN	160		2321 GH	LEIDEN	B-lijst	VOORSCHOTERWEG	58		woning			
223288	JACOB VAN CAMPENLAAN	162		2321 GJ	LEIDEN	B-lijst	VOORSCHOTERWEG	58		woning			
223289	JACOB VAN CAMPENLAAN	164		2321 GJ	LEIDEN	B-lijst	VOORSCHOTERWEG	59		woning			
223290	JACOB VAN CAMPENLAAN	166		2321 GJ	LEIDEN	B-lijst	VOORSCHOTERWEG	59		woning			
223291	JACOB VAN CAMPENLAAN	168		2321 GJ	LEIDEN	B-lijst	VOORSCHOTERWEG	59		woning			
223292	JACOB VAN CAMPENLAAN	170		2321 GJ	LEIDEN	B-lijst	VOORSCHOTERWEG	59		woning			
223293	JACOB VAN CAMPENLAAN	172		2321 GJ	LEIDEN	B-lijst	VOORSCHOTERWEG	59		woning			
223294	JACOB VAN CAMPENLAAN	174		2321 GJ	LEIDEN	B-lijst	VOORSCHOTERWEG	59		woning			
223295	JACOB VAN CAMPENLAAN	176		2321 GJ	LEIDEN	B-lijst	VOORSCHOTERWEG	59		woning			
223296	JACOB VAN CAMPENLAAN	178		2321 GJ	LEIDEN	B-lijst	VOORSCHOTERWEG	62		woning			
223297	JACOB VAN CAMPENLAAN	180		2321 GJ	LEIDEN	B-lijst	VOORSCHOTERWEG	63		woning			
223298	JACOB VAN CAMPENLAAN	182		2321 GJ	LEIDEN	B-lijst	VOORSCHOTERWEG	63		woning			
223299	JACOB VAN CAMPENLAAN	184		2321 GJ	LEIDEN	B-lijst	VOORSCHOTERWEG	63		woning			
223300	JACOB VAN CAMPENLAAN	186		2321 GJ	LEIDEN	B-lijst	VOORSCHOTERWEG	63		woning			
223301	JACOB VAN CAMPENLAAN	188		2321 GJ	LEIDEN	B-lijst	VOORSCHOTERWEG	62		woning			
223302	JACOB VAN CAMPENLAAN	190		2321 GJ	LEIDEN	B-lijst	VOORSCHOTERWEG	62		woning			
223303	JACOB VAN CAMPENLAAN	192		2321 GJ	LEIDEN	B-lijst	VOORSCHOTERWEG	62		woning			
223304	ROSENBURCH	1		2321 PW	LEIDEN	B-lijst	VRUHEIDSLAAN	61		woning			
223308	ROSENBURCH	2		2321 PW	LEIDEN	B-lijst	VRUHEIDSLAAN	61		woning			
223309	ROSENBURCH	3		2321 PW	LEIDEN	B-lijst	VRUHEIDSLAAN	61		woning			
223310	ROSENBURCH	4		2321 PW	LEIDEN	B-lijst	VRUHEIDSLAAN	61		woning			
223311	ROSENBURCH	5		2321 PW	LEIDEN	B-lijst	VRUHEIDSLAAN	61		woning			
223312	ROSENBURCH	6		2321 PW	LEIDEN	B-lijst	VRUHEIDSLAAN	61		woning			
223313	ROSENBURCH	7		2321 PW	LEIDEN	B-lijst	VRUHEIDSLAAN	61		woning			
223314	ROSENBURCH	8		2321 PW	LEIDEN	B-lijst	VRUHEIDSLAAN	61		woning			
223315	ROSENBURCH	9		2321 PW	LEIDEN	B-lijst	VRUHEIDSLAAN	61		woning			
223305	ROSENBURCH	10		2321 PW	LEIDEN	B-lijst	VRUHEIDSLAAN	61		woning			
223306	ROSENBURCH	11		2321 PW	LEIDEN	B-lijst	VRUHEIDSLAAN	61		woning			
223307	ROSENBURCH	12		2321 PW	LEIDEN	B-lijst	VRUHEIDSLAAN	61		woning			
223316	ROSENBURCH	19		2321 PX	LEIDEN	B-lijst	VRUHEIDSLAAN	61		woning			
223317	ROSENBURCH	20		2321 PX	LEIDEN	B-lijst	VRUHEIDSLAAN	61		woning			
223318	ROSENBURCH	21		2321 PX	LEIDEN	B-lijst	VRUHEIDSLAAN	61		woning			
223319	ROSENBURCH	22		2321 PX	LEIDEN	B-lijst	VRUHEIDSLAAN	61		woning			
223320	ROSENBURCH	23		2321 PX	LEIDEN	B-lijst	VRUHEIDSLAAN	61		woning			
223321	ROSENBURCH	24		2321 PX	LEIDEN	B-lijst	VRUHEIDSLAAN	61		woning			
223322	ROSENBURCH	31		2321 PX	LEIDEN	B-lijst	VRUHEIDSLAAN	61		woning			
223323	ROSENBURCH	32		2321 PX	LEIDEN	B-lijst	VRUHEIDSLAAN	61		woning			
223324	ROSENBURCH	33		2321 PX	LEIDEN	B-lijst	VRUHEIDSLAAN	61		woning			
223325	ROSENBURCH	34		2321 PX	LEIDEN	B-lijst	VRUHEIDSLAAN	61		woning			
223326	ROSENBURCH	35		2321 PX	LEIDEN	B-lijst	VRUHEIDSLAAN	61		woning			
223327	ROSENBURCH	36		2321 PX	LEIDEN	B-lijst	VRUHEIDSLAAN	61		woning			
223328	ROSENBURCH	43		2321 PZ	LEIDEN	B-lijst	VRUHEIDSLAAN	61		woning			
223329	ROSENBURCH	44		2321 PZ	LEIDEN	B-lijst	VRUHEIDSLAAN	61		woning			
223330	ROSENBURCH	45		2321 PZ	LEIDEN	B-lijst	VRUHEIDSLAAN	61		woning			
223331	ROSENBURCH	46		2321 PZ	LEIDEN	B-lijst	VRUHEIDSLAAN	61		woning			
223332	ROSENBURCH	47		2321 PZ	LEIDEN	B-lijst	VRUHEIDSLAAN	61		woning			
223333	ROSENBURCH	48		2321 PZ	LEIDEN	B-lijst	VRUHEIDSLAAN	61		woning			
223334	ROSENBURCH	55		2321 RA	LEIDEN	B-lijst	VRUHEIDSLAAN	61		woning			
223335	ROSENBURCH	56		2321 RA	LEIDEN	B-lijst	VRUHEIDSLAAN	61		woning			
223336	ROSENBURCH	57		2321 RA	LEIDEN	B-lijst	VRUHEIDSLAAN	61		woning			
223337	ROSENBURCH	58		2321 RA	LEIDEN	B-lijst	VRUHEIDSLAAN	61		woning			
223338	ROSENBURCH	59		2321 RA	LEIDEN	B-lijst	VRUHEIDSLAAN	61		woning			
223339	ROSENBURCH	75		2321 RB	LEIDEN	B-lijst	VRUHEIDSLAAN	61		woning			
223340	ROSENBURCH	75	A	2321 RB	LEIDEN	B-lijst	VRUHEIDSLAAN	61		woning			
223341	ROSENBURCH	76		2321 RB	LEIDEN	B-lijst	VRUHEIDSLAAN	61		woning			
223342	ROSENBURCH	76	A	2321 RB	LEIDEN	B-lijst	VRUHEIDSLAAN	61		woning			
223343	ROSENBURCH	77		2321 RB	LEIDEN	B-lijst	VRUHEIDSLAAN	61		woning			
223344	ROSENBURCH	77	A	2321 RB	LEIDEN	B-lijst	VRUHEIDSLAAN	61		woning			







BUREAU SANERING VERKEERSLAWAI
 Postbus 97, 3440 AB WOERDEN
 tel. 0348-487450
 Gemeente Leiden



- de gele kolommen zijn de registratiegegevens en NIET muteerbaar
 - de witte kolommen zijn in te vullen d.m.v een keuzemenu via de rechtermuisknop
 - U kunt meerdere cellen invullen door deze eerst met de linkermuisknop te selecteren.

Woning	Straat	Huisnr	Toev.	Postcode	Plaats	Project	Maatgevend	Geluidbet.	Status	Soort gebouw	Status gewijzigd	Gewijzigde maatregelkeuze	Opmerkingen
223345	ROSENBURCH	81		2321 RB	LEIDEN	B-lijst	VRUHEIDSLAAN	61		woning			
223346	ROSENBURCH	82		2321 RB	LEIDEN	B-lijst	VRUHEIDSLAAN	61		woning			
223347	ROSENBURCH	83		2321 RB	LEIDEN	B-lijst	VRUHEIDSLAAN	61		woning			
223348	ROSENBURCH	84		2321 RB	LEIDEN	B-lijst	VRUHEIDSLAAN	61		woning			
223349	ROSENBURCH	85		2321 RB	LEIDEN	B-lijst	VRUHEIDSLAAN	61		woning			
223350	ROSENBURCH	86		2321 RB	LEIDEN	B-lijst	VRUHEIDSLAAN	61		woning			
223351	ROSENBURCH	101		2321 RC	LEIDEN	B-lijst	VRUHEIDSLAAN	61		woning			
223352	ROSENBURCH	102		2321 RC	LEIDEN	B-lijst	VRUHEIDSLAAN	61		woning			
223353	ROSENBURCH	103		2321 RC	LEIDEN	B-lijst	VRUHEIDSLAAN	61		woning			
223354	ROSENBURCH	104		2321 RC	LEIDEN	B-lijst	VRUHEIDSLAAN	61		woning			
223355	ROSENBURCH	105		2321 RC	LEIDEN	B-lijst	VRUHEIDSLAAN	61		woning			
223356	ROSENBURCH	106		2321 RC	LEIDEN	B-lijst	VRUHEIDSLAAN	61		woning			
223357	ROSENBURCH	121		2321 RC	LEIDEN	B-lijst	VRUHEIDSLAAN	61		woning			
223358	ROSENBURCH	122		2321 RD	LEIDEN	B-lijst	VRUHEIDSLAAN	61		woning			
223359	ROSENBURCH	123		2321 RD	LEIDEN	B-lijst	VRUHEIDSLAAN	61		woning			
223360	ROSENBURCH	124		2321 RD	LEIDEN	B-lijst	VRUHEIDSLAAN	61		woning			
223361	ROSENBURCH	125		2321 RD	LEIDEN	B-lijst	VRUHEIDSLAAN	61		woning			
223362	ROSENBURCH	126		2321 RD	LEIDEN	B-lijst	VRUHEIDSLAAN	61		woning			
223363	ROSENBURCH	141		2321 RD	LEIDEN	B-lijst	VRUHEIDSLAAN	61		woning			
223364	ROSENBURCH	142		2321 RD	LEIDEN	B-lijst	VRUHEIDSLAAN	61		woning			
223365	ROSENBURCH	143		2321 RD	LEIDEN	B-lijst	VRUHEIDSLAAN	61		woning			
223366	ROSENBURCH	144		2321 RD	LEIDEN	B-lijst	VRUHEIDSLAAN	61		woning			
223367	ROSENBURCH	145		2321 RD	LEIDEN	B-lijst	VRUHEIDSLAAN	61		woning			
223368	ROSENBURCH	146		2321 RE	LEIDEN	B-lijst	VRUHEIDSLAAN	61		woning			
223369	ROSENBURCH	161		2321 RE	LEIDEN	B-lijst	VRUHEIDSLAAN	60		woning			
223370	ROSENBURCH	162		2321 RE	LEIDEN	B-lijst	VRUHEIDSLAAN	60		woning			
223371	ROSENBURCH	163		2321 RE	LEIDEN	B-lijst	VRUHEIDSLAAN	60		woning			
223372	ROSENBURCH	164		2321 RE	LEIDEN	B-lijst	VRUHEIDSLAAN	60		woning			
223373	ROSENBURCH	165		2321 RE	LEIDEN	B-lijst	VRUHEIDSLAAN	60		woning			
223374	ROSENBURCH	166		2321 RE	LEIDEN	B-lijst	VRUHEIDSLAAN	60		woning			
223375	ROSENBURCH	181		2321 RG	LEIDEN	B-lijst	VRUHEIDSLAAN	60		woning			
223376	ROSENBURCH	182		2321 RG	LEIDEN	B-lijst	VRUHEIDSLAAN	60		woning			
223377	ROSENBURCH	183		2321 RG	LEIDEN	B-lijst	VRUHEIDSLAAN	60		woning			
223378	ROSENBURCH	184		2321 RG	LEIDEN	B-lijst	VRUHEIDSLAAN	60		woning			
223379	ROSENBURCH	185		2321 RG	LEIDEN	B-lijst	VRUHEIDSLAAN	60		woning			
223380	ROSENBURCH	186		2321 RG	LEIDEN	B-lijst	VRUHEIDSLAAN	60		woning			
223400	VIJF MEILAAAN	9		2321 RH	LEIDEN	B-lijst	VIJF MEILAAAN	65		woning			
223381	VIJF MEILAAAN	11		2321 RH	LEIDEN	B-lijst	VIJF MEILAAAN	65		woning			
223382	VIJF MEILAAAN	13		2321 RH	LEIDEN	B-lijst	VIJF MEILAAAN	65		woning			
223383	VIJF MEILAAAN	15		2321 RH	LEIDEN	B-lijst	VIJF MEILAAAN	65		woning			
223384	VIJF MEILAAAN	17		2321 RH	LEIDEN	B-lijst	VIJF MEILAAAN	65		woning			
223385	VIJF MEILAAAN	19		2321 RH	LEIDEN	B-lijst	VIJF MEILAAAN	65		woning			
223386	VIJF MEILAAAN	21		2321 RH	LEIDEN	B-lijst	VIJF MEILAAAN	65		woning			
223387	VIJF MEILAAAN	23		2321 RH	LEIDEN	B-lijst	VIJF MEILAAAN	65		woning			
223388	VIJF MEILAAAN	25		2321 RH	LEIDEN	B-lijst	VIJF MEILAAAN	65		woning			
223389	VIJF MEILAAAN	27		2321 RH	LEIDEN	B-lijst	VIJF MEILAAAN	65		woning			
223390	VIJF MEILAAAN	29		2321 RH	LEIDEN	B-lijst	VIJF MEILAAAN	65		woning			
223391	VIJF MEILAAAN	31		2321 RH	LEIDEN	B-lijst	VIJF MEILAAAN	65		woning			
223392	VIJF MEILAAAN	33		2321 RH	LEIDEN	B-lijst	VIJF MEILAAAN	65		woning			
223393	VIJF MEILAAAN	35		2321 RH	LEIDEN	B-lijst	VIJF MEILAAAN	65		woning			
223394	VIJF MEILAAAN	37		2321 RH	LEIDEN	B-lijst	VIJF MEILAAAN	65		woning			
223395	VIJF MEILAAAN	39		2321 RH	LEIDEN	B-lijst	VIJF MEILAAAN	65		woning			
223396	VIJF MEILAAAN	41		2321 RH	LEIDEN	B-lijst	VIJF MEILAAAN	65		woning			
223397	VIJF MEILAAAN	43		2321 RH	LEIDEN	B-lijst	VIJF MEILAAAN	65		woning			
223398	VIJF MEILAAAN	45		2321 RH	LEIDEN	B-lijst	VIJF MEILAAAN	65		woning			
223399	VIJF MEILAAAN	47		2321 RH	LEIDEN	B-lijst	VIJF MEILAAAN	65		woning			
223401	VIJF MEILAAAN	51		2321 RJ	LEIDEN	B-lijst	VIJF MEILAAAN	61		woning			
223402	VIJF MEILAAAN	53		2321 RJ	LEIDEN	B-lijst	VIJF MEILAAAN	61		woning			
223403	VIJF MEILAAAN	59		2321 RJ	LEIDEN	B-lijst	VIJF MEILAAAN	61		woning			
223404	VIJF MEILAAAN	61		2321 RJ	LEIDEN	B-lijst	VIJF MEILAAAN	61		woning			
223405	VIJF MEILAAAN	67		2321 RJ	LEIDEN	B-lijst	VIJF MEILAAAN	61		woning			

BUREAU SANERING VERKEERSLAWAAI				 - de gele kolommen zijn de registratiegegevens en NIET muteerbaar - de witte kolommen zijn in te vullen d.m.v een keuzemenu via de rechtermuisknop - U kunt meerdere cellen invullen door deze eerst met de linkermuisknop te selecteren.									
 Postbus 97, 3440 AB WOERDEN tel. 0348-487450 Gemeente Leiden													
Woning	Straat	Huisnr	Toev.	Postcode	Plaats	Project	Maatgevend	Geluidbet.	Status	Soort gebouw	Status gewijzigd	Gewijzigde maatregelkeuze	Opmerkingen
223406	VIJF MEILAAN	69		2321 RJ	LEIDEN	B-lijst	VIJF MEILAAN	61		woning			
223407	VIJF MEILAAN	75		2321 RJ	LEIDEN	B-lijst	VIJF MEILAAN	61		woning			
223408	VIJF MEILAAN	77		2321 RJ	LEIDEN	B-lijst	VIJF MEILAAN	61		woning			
223409	VIJF MEILAAN	83		2321 RJ	LEIDEN	B-lijst	VIJF MEILAAN	61		woning			
223410	VIJF MEILAAN	85		2321 RJ	LEIDEN	B-lijst	VIJF MEILAAN	61		woning			
223411	VIJF MEILAAN	4		2321 RL	LEIDEN	B-lijst	ROOSEVELTSTRAAT	60		woning			
223412	VIJF MEILAAN	6		2321 RL	LEIDEN	B-lijst	ROOSEVELTSTRAAT	60		woning			
223413	VIJF MEILAAN	8		2321 RL	LEIDEN	B-lijst	ROOSEVELTSTRAAT	60		woning			
223414	HASEBROEKSTRAAT	1		2321 ZA	LEIDEN	B-lijst	HAAGWEG	63		woning			
223425	HASEBROEKSTRAAT	3		2321 ZA	LEIDEN	B-lijst	HAAGWEG	63		woning			
223429	HASEBROEKSTRAAT	5		2321 ZA	LEIDEN	B-lijst	HAAGWEG	63		woning			
223430	HASEBROEKSTRAAT	7		2321 ZA	LEIDEN	B-lijst	HAAGWEG	63		woning			
223431	HASEBROEKSTRAAT	9		2321 ZA	LEIDEN	B-lijst	HAAGWEG	63		woning			
223415	HASEBROEKSTRAAT	11		2321 ZA	LEIDEN	B-lijst	HAAGWEG	63		woning			
223416	HASEBROEKSTRAAT	13		2321 ZA	LEIDEN	B-lijst	HAAGWEG	63		woning			
223417	HASEBROEKSTRAAT	15		2321 ZA	LEIDEN	B-lijst	HAAGWEG	63		woning			
223418	HASEBROEKSTRAAT	17		2321 ZA	LEIDEN	B-lijst	HAAGWEG	63		woning			
223419	HASEBROEKSTRAAT	19		2321 ZA	LEIDEN	B-lijst	HAAGWEG	63		woning			
223420	HASEBROEKSTRAAT	21		2321 ZA	LEIDEN	B-lijst	HAAGWEG	63		woning			
223421	HASEBROEKSTRAAT	23		2321 ZA	LEIDEN	B-lijst	HAAGWEG	63		woning			
223422	HASEBROEKSTRAAT	25		2321 ZA	LEIDEN	B-lijst	HAAGWEG	62		woning			
223423	HASEBROEKSTRAAT	27		2321 ZA	LEIDEN	B-lijst	HAAGWEG	62		woning			
223424	HASEBROEKSTRAAT	29		2321 ZA	LEIDEN	B-lijst	HAAGWEG	62		woning			
223426	HASEBROEKSTRAAT	31		2321 ZA	LEIDEN	B-lijst	HAAGWEG	62		woning			
223427	HASEBROEKSTRAAT	33		2321 ZA	LEIDEN	B-lijst	HAAGWEG	62		woning			
223428	HASEBROEKSTRAAT	35		2321 ZA	LEIDEN	B-lijst	HAAGWEG	62		woning			
47729-1	VRUWENWEG	1		2322 LJ	LEIDEN	111.124.00	RW A4 (+WNH 10M)	58		woning			
47729-2	VRUWENWEG	1		2322 LJ	LEIDEN	111.124.00	RW A4 (+WNH 7.5M)	59		woning			
47729-3	VRUWENWEG	1		2322 LJ	LEIDEN	111.124.00	RW A4(WNH10M=GB57)	56		woning			
47729-4	VRUWENWEG	1		2322 LJ	LEIDEN	111.124.00	RW A4	60		woning			
223453	APOLLOLAAN	6		2324 BS	LEIDEN	B-lijst	VOORSCHOTERWEG	62		woning			
223455	APOLLOLAAN	8		2324 BS	LEIDEN	B-lijst	VOORSCHOTERWEG	63		woning			
223432	APOLLOLAAN	10		2324 BS	LEIDEN	B-lijst	VOORSCHOTERWEG	63		woning			
223433	APOLLOLAAN	12		2324 BS	LEIDEN	B-lijst	VOORSCHOTERWEG	63		woning			
223434	APOLLOLAAN	14		2324 BS	LEIDEN	B-lijst	VOORSCHOTERWEG	63		woning			
223435	APOLLOLAAN	16		2324 BS	LEIDEN	B-lijst	VOORSCHOTERWEG	63		woning			
223436	APOLLOLAAN	18		2324 BS	LEIDEN	B-lijst	VOORSCHOTERWEG	62		woning			
223437	APOLLOLAAN	20		2324 BS	LEIDEN	B-lijst	VOORSCHOTERWEG	63		woning			
223438	APOLLOLAAN	22		2324 BS	LEIDEN	B-lijst	VOORSCHOTERWEG	63		woning			
223439	APOLLOLAAN	24		2324 BS	LEIDEN	B-lijst	VOORSCHOTERWEG	63		woning			
223440	APOLLOLAAN	26		2324 BS	LEIDEN	B-lijst	VOORSCHOTERWEG	63		woning			
223441	APOLLOLAAN	28		2324 BS	LEIDEN	B-lijst	VOORSCHOTERWEG	63		woning			
223442	APOLLOLAAN	38		2324 BS	LEIDEN	B-lijst	VOORSCHOTERWEG	63		woning			
223443	APOLLOLAAN	40		2324 BS	LEIDEN	B-lijst	VOORSCHOTERWEG	63		woning			
223444	APOLLOLAAN	42		2324 BS	LEIDEN	B-lijst	VOORSCHOTERWEG	63		woning			
223445	APOLLOLAAN	44		2324 BS	LEIDEN	B-lijst	VOORSCHOTERWEG	63		woning			
223446	APOLLOLAAN	46		2324 BS	LEIDEN	B-lijst	VOORSCHOTERWEG	63		woning			
223447	APOLLOLAAN	48		2324 BS	LEIDEN	B-lijst	VOORSCHOTERWEG	63		woning			
223448	APOLLOLAAN	50		2324 BS	LEIDEN	B-lijst	VOORSCHOTERWEG	63		woning			
223449	APOLLOLAAN	52		2324 BS	LEIDEN	B-lijst	VOORSCHOTERWEG	63		woning			
223450	APOLLOLAAN	54		2324 BS	LEIDEN	B-lijst	VOORSCHOTERWEG	63		woning			
223451	APOLLOLAAN	56		2324 BS	LEIDEN	B-lijst	VOORSCHOTERWEG	63		woning			
223452	APOLLOLAAN	58		2324 BS	LEIDEN	B-lijst	VOORSCHOTERWEG	63		woning			
223454	APOLLOLAAN	60		2324 BS	LEIDEN	B-lijst	VOORSCHOTERWEG	63		woning			
223467	APOLLOLAAN	70		2324 BT	LEIDEN	B-lijst	VOORSCHOTERWEG	63		woning			
223468	APOLLOLAAN	72		2324 BT	LEIDEN	B-lijst	VOORSCHOTERWEG	64		woning			
223469	APOLLOLAAN	74		2324 BT	LEIDEN	B-lijst	VOORSCHOTERWEG	64		woning			
223470	APOLLOLAAN	76		2324 BT	LEIDEN	B-lijst	VOORSCHOTERWEG	64		woning			
223471	APOLLOLAAN	78		2324 BT	LEIDEN	B-lijst	VOORSCHOTERWEG	64		woning			
223472	APOLLOLAAN	80		2324 BT	LEIDEN	B-lijst	VOORSCHOTERWEG	63		woning			
223473	APOLLOLAAN	82		2324 BT	LEIDEN	B-lijst	VOORSCHOTERWEG	63		woning			

		BUREAU SANERING VERKEERSLAWAAI Postbus 97, 3440 AB WOERDEN tel. 0348-487450 Gemeente Leiden				 - de gele kolommen zijn de registratiegegevens en NIET muteerbaar - de witte kolommen zijn in te vullen d.m.v een keuzemenu via de rechtermuisknop - U kunt meerdere cellen invullen door deze eerst met de linkermuisknop te selecteren.							
Woning	Straat	Huisnr.	Toev.	Postcode	Plaats	Project	Maatgevend	Geluidbet.	Status	Soort gebouw	Status gewijzigd	Gewijzigde maatregelkeuze	Opmerkingen
223474	APOLLOLAAN	84		2324 BT	LEIDEN	B-lijst	VOORSCHOTERWEG	64		woning			
223475	APOLLOLAAN	86		2324 BT	LEIDEN	B-lijst	VOORSCHOTERWEG	64		woning			
223476	APOLLOLAAN	88		2324 BT	LEIDEN	B-lijst	VOORSCHOTERWEG	64		woning			
223477	APOLLOLAAN	90		2324 BT	LEIDEN	B-lijst	VOORSCHOTERWEG	64		woning			
223478	APOLLOLAAN	92		2324 BT	LEIDEN	B-lijst	VOORSCHOTERWEG	63		woning			
223456	APOLLOLAAN	102		2324 BT	LEIDEN	B-lijst	VOORSCHOTERWEG	63		woning			
223457	APOLLOLAAN	104		2324 BT	LEIDEN	B-lijst	VOORSCHOTERWEG	63		woning			
223458	APOLLOLAAN	106		2324 BT	LEIDEN	B-lijst	VOORSCHOTERWEG	63		woning			
223459	APOLLOLAAN	108		2324 BT	LEIDEN	B-lijst	VOORSCHOTERWEG	63		woning			
223460	APOLLOLAAN	110		2324 BT	LEIDEN	B-lijst	VOORSCHOTERWEG	63		woning			
223461	APOLLOLAAN	112		2324 BT	LEIDEN	B-lijst	VOORSCHOTERWEG	63		woning			
223462	APOLLOLAAN	114		2324 BT	LEIDEN	B-lijst	VOORSCHOTERWEG	63		woning			
223463	APOLLOLAAN	116		2324 BT	LEIDEN	B-lijst	VOORSCHOTERWEG	63		woning			
223464	APOLLOLAAN	118		2324 BT	LEIDEN	B-lijst	VOORSCHOTERWEG	63		woning			
223465	APOLLOLAAN	120		2324 BT	LEIDEN	B-lijst	VOORSCHOTERWEG	63		woning			
223466	APOLLOLAAN	122		2324 BT	LEIDEN	B-lijst	VOORSCHOTERWEG	63		woning			
223479	APOLLOLAAN	124		2324 BV	LEIDEN	B-lijst	VOORSCHOTERWEG	63		woning			
223480	APOLLOLAAN	130		2324 BV	LEIDEN	B-lijst	VOORSCHOTERWEG	63		woning			
223481	APOLLOLAAN	132		2324 BV	LEIDEN	B-lijst	VOORSCHOTERWEG	63		woning			
223482	APOLLOLAAN	134		2324 BV	LEIDEN	B-lijst	VOORSCHOTERWEG	63		woning			
223483	APOLLOLAAN	136		2324 BV	LEIDEN	B-lijst	VOORSCHOTERWEG	63		woning			
223484	APOLLOLAAN	138		2324 BV	LEIDEN	B-lijst	VOORSCHOTERWEG	63		woning			
223485	APOLLOLAAN	138	A	2324 BV	LEIDEN	B-lijst	VOORSCHOTERWEG	63		woning			
223486	APOLLOLAAN	140		2324 BV	LEIDEN	B-lijst	VOORSCHOTERWEG	63		woning			
223487	APOLLOLAAN	142		2324 BV	LEIDEN	B-lijst	VOORSCHOTERWEG	63		woning			
223488	APOLLOLAAN	144		2324 BV	LEIDEN	B-lijst	VOORSCHOTERWEG	63		woning			
223489	APOLLOLAAN	146		2324 BV	LEIDEN	B-lijst	VOORSCHOTERWEG	63		woning			
223490	APOLLOLAAN	148		2324 BV	LEIDEN	B-lijst	VOORSCHOTERWEG	63		woning			
223491	APOLLOLAAN	150		2324 BV	LEIDEN	B-lijst	VOORSCHOTERWEG	63		woning			
223492	APOLLOLAAN	152		2324 BV	LEIDEN	B-lijst	VOORSCHOTERWEG	63		woning			
223493	APOLLOLAAN	154		2324 BV	LEIDEN	B-lijst	VOORSCHOTERWEG	63		woning			
223494	APOLLOLAAN	156		2324 BV	LEIDEN	B-lijst	VOORSCHOTERWEG	63		woning			
223495	APOLLOLAAN	158		2324 BV	LEIDEN	B-lijst	VOORSCHOTERWEG	63		woning			
223496	APOLLOLAAN	160		2324 BV	LEIDEN	B-lijst	VOORSCHOTERWEG	63		woning			
223497	APOLLOLAAN	160	A	2324 BV	LEIDEN	B-lijst	VOORSCHOTERWEG	62		woning			
223498	APOLLOLAAN	162		2324 BV	LEIDEN	B-lijst	VOORSCHOTERWEG	63		woning			
223499	APOLLOLAAN	164		2324 BV	LEIDEN	B-lijst	VOORSCHOTERWEG	63		woning			
223500	APOLLOLAAN	166		2324 BV	LEIDEN	B-lijst	VOORSCHOTERWEG	63		woning			
223501	APOLLOLAAN	168		2324 BV	LEIDEN	B-lijst	VOORSCHOTERWEG	63		woning			
223502	APOLLOLAAN	170		2324 BV	LEIDEN	B-lijst	VOORSCHOTERWEG	63		woning			
223503	APOLLOLAAN	172		2324 BV	LEIDEN	B-lijst	VOORSCHOTERWEG	63		woning			
223504	APOLLOLAAN	174		2324 BW	LEIDEN	B-lijst	VOORSCHOTERWEG	62		woning			
223505	APOLLOLAAN	176		2324 BW	LEIDEN	B-lijst	VOORSCHOTERWEG	63		woning			
223506	APOLLOLAAN	178		2324 BW	LEIDEN	B-lijst	VOORSCHOTERWEG	63		woning			
223507	APOLLOLAAN	180		2324 BW	LEIDEN	B-lijst	VOORSCHOTERWEG	63		woning			
223508	APOLLOLAAN	182		2324 BW	LEIDEN	B-lijst	VOORSCHOTERWEG	63		woning			
223509	APOLLOLAAN	182	A	2324 BW	LEIDEN	B-lijst	VOORSCHOTERWEG	63		woning			
223510	APOLLOLAAN	184		2324 BW	LEIDEN	B-lijst	VOORSCHOTERWEG	62		woning			
223511	APOLLOLAAN	186		2324 BW	LEIDEN	B-lijst	VOORSCHOTERWEG	63		woning			
223512	APOLLOLAAN	188		2324 BW	LEIDEN	B-lijst	VOORSCHOTERWEG	63		woning			
223513	APOLLOLAAN	190		2324 BW	LEIDEN	B-lijst	VOORSCHOTERWEG	63		woning			
223514	APOLLOLAAN	192		2324 BW	LEIDEN	B-lijst	VOORSCHOTERWEG	63		woning			
223515	APOLLOLAAN	194		2324 BW	LEIDEN	B-lijst	VOORSCHOTERWEG	63		woning			
223516	APOLLOLAAN	196		2324 BW	LEIDEN	B-lijst	VOORSCHOTERWEG	63		woning			
223517	APOLLOLAAN	198		2324 BW	LEIDEN	B-lijst	VOORSCHOTERWEG	63		woning			
223518	APOLLOLAAN	200		2324 BW	LEIDEN	B-lijst	VOORSCHOTERWEG	63		woning			
223519	APOLLOLAAN	202		2324 BW	LEIDEN	B-lijst	VOORSCHOTERWEG	63		woning			
223520	APOLLOLAAN	204		2324 BW	LEIDEN	B-lijst	VOORSCHOTERWEG	63		woning			
223521	APOLLOLAAN	204	A	2324 BW	LEIDEN	B-lijst	VOORSCHOTERWEG	63		woning			
223522	APOLLOLAAN	206		2324 BW	LEIDEN	B-lijst	VOORSCHOTERWEG	63		woning			
223523	APOLLOLAAN	208		2324 BW	LEIDEN	B-lijst	VOORSCHOTERWEG	63		woning			



BUREAU SANERING VERKEERSLAWAI
 Postbus 97, 3440 AB WOERDEN
 tel. 0348-487450
 Gemeente Leiden




- de gele kolommen zijn de registratiegegevens en NIET muteerbaar
 - de witte kolommen zijn in te vullen d.m.v een keuzemenu via de rechtermuisknop
 - U kunt meerdere cellen invullen door deze eerst met de linkermuisknop te selecteren.

Woning	Straat	Huisnr.	Toev.	Postcode	Plaats	Project	Maatgevend	Geluidbet.	Status	Soort gebouw	Status gewijzigd	Gewijzigde maatregelkeuze	Opmerkingen
223524	APOLLOLAAN	210		2324 BW	LEIDEN	B-lijst	VOORSCHOTERWEG	63		woning			
223525	APOLLOLAAN	212		2324 BW	LEIDEN	B-lijst	VOORSCHOTERWEG	63		woning			
223526	APOLLOLAAN	214		2324 BW	LEIDEN	B-lijst	VOORSCHOTERWEG	63		woning			
223527	APOLLOLAAN	216		2324 BW	LEIDEN	B-lijst	VOORSCHOTERWEG	63		woning			
223528	APOLLOLAAN	220		2324 BX	LEIDEN	B-lijst	VOORSCHOTERWEG	60		woning			
223529	APOLLOLAAN	222		2324 BX	LEIDEN	B-lijst	VOORSCHOTERWEG	61		woning			
223530	APOLLOLAAN	224		2324 BX	LEIDEN	B-lijst	VOORSCHOTERWEG	61		woning			
223531	APOLLOLAAN	226		2324 BX	LEIDEN	B-lijst	VOORSCHOTERWEG	61		woning			
223532	APOLLOLAAN	226	A	2324 BX	LEIDEN	B-lijst	VOORSCHOTERWEG	61		woning			
223543	CHURCHILLAAN	4		2324 JB	LEIDEN	B-lijst	CHURCHILLAAN	64		woning			
223544	CHURCHILLAAN	5		2324 JB	LEIDEN	B-lijst	CHURCHILLAAN	65		woning			
223545	CHURCHILLAAN	6		2324 JB	LEIDEN	B-lijst	CHURCHILLAAN	65		woning			
223546	CHURCHILLAAN	7		2324 JB	LEIDEN	B-lijst	CHURCHILLAAN	64		woning			
223547	CHURCHILLAAN	8		2324 JB	LEIDEN	B-lijst	CHURCHILLAAN	64		woning			
223548	CHURCHILLAAN	9		2324 JB	LEIDEN	B-lijst	CHURCHILLAAN	65		woning			
223553	CHURCHILLAAN	10		2324 JB	LEIDEN	B-lijst	CHURCHILLAAN	65		woning			
223554	CHURCHILLAAN	11		2324 JB	LEIDEN	B-lijst	CHURCHILLAAN	64		woning			
223555	CHURCHILLAAN	12		2324 JB	LEIDEN	B-lijst	CHURCHILLAAN	64		woning			
223536	CHURCHILLAAN	13		2324 JB	LEIDEN	B-lijst	CHURCHILLAAN	65		woning			
223537	CHURCHILLAAN	14		2324 JB	LEIDEN	B-lijst	CHURCHILLAAN	65		woning			
223538	CHURCHILLAAN	15		2324 JB	LEIDEN	B-lijst	CHURCHILLAAN	64		woning			
223539	CHURCHILLAAN	16		2324 JB	LEIDEN	B-lijst	CHURCHILLAAN	64		woning			
223540	CHURCHILLAAN	17		2324 JB	LEIDEN	B-lijst	CHURCHILLAAN	65		woning			
223541	CHURCHILLAAN	18		2324 JB	LEIDEN	B-lijst	CHURCHILLAAN	65		woning			
223542	CHURCHILLAAN	19		2324 JB	LEIDEN	B-lijst	CHURCHILLAAN	64		woning			
223549	CHURCHILLAAN	20		2324 JC	LEIDEN	B-lijst	CHURCHILLAAN	64		woning			
223550	CHURCHILLAAN	21		2324 JC	LEIDEN	B-lijst	CHURCHILLAAN	65		woning			
223551	CHURCHILLAAN	22		2324 JC	LEIDEN	B-lijst	CHURCHILLAAN	65		woning			
223552	CHURCHILLAAN	23		2324 JC	LEIDEN	B-lijst	CHURCHILLAAN	64		woning			
223553	CHURCHILLAAN	24		2324 JC	LEIDEN	B-lijst	CHURCHILLAAN	64		woning			
223554	CHURCHILLAAN	25		2324 JC	LEIDEN	B-lijst	CHURCHILLAAN	65		woning			
223555	CHURCHILLAAN	26		2324 JC	LEIDEN	B-lijst	CHURCHILLAAN	65		woning			
223556	CHURCHILLAAN	27		2324 JC	LEIDEN	B-lijst	CHURCHILLAAN	64		woning			
223557	CHURCHILLAAN	28		2324 JC	LEIDEN	B-lijst	CHURCHILLAAN	64		woning			
223558	CHURCHILLAAN	29		2324 JC	LEIDEN	B-lijst	CHURCHILLAAN	65		woning			
223559	CHURCHILLAAN	30		2324 JC	LEIDEN	B-lijst	CHURCHILLAAN	65		woning			
223560	CHURCHILLAAN	31		2324 JC	LEIDEN	B-lijst	CHURCHILLAAN	64		woning			
223561	CHURCHILLAAN	32		2324 JC	LEIDEN	B-lijst	CHURCHILLAAN	64		woning			
223562	CHURCHILLAAN	33		2324 JC	LEIDEN	B-lijst	CHURCHILLAAN	65		woning			
223563	CHURCHILLAAN	34		2324 JC	LEIDEN	B-lijst	CHURCHILLAAN	65		woning			
223564	CHURCHILLAAN	35		2324 JC	LEIDEN	B-lijst	CHURCHILLAAN	64		woning			
223565	CHURCHILLAAN	36		2324 JC	LEIDEN	B-lijst	CHURCHILLAAN	64		woning			
223566	CHURCHILLAAN	37		2324 JC	LEIDEN	B-lijst	CHURCHILLAAN	65		woning			
223567	CHURCHILLAAN	38		2324 JC	LEIDEN	B-lijst	CHURCHILLAAN	65		woning			
223568	CHURCHILLAAN	39		2324 JC	LEIDEN	B-lijst	CHURCHILLAAN	64		woning			
223569	CHURCHILLAAN	40		2324 JC	LEIDEN	B-lijst	CHURCHILLAAN	64		woning			
223570	CHURCHILLAAN	41		2324 JC	LEIDEN	B-lijst	CHURCHILLAAN	65		woning			
223571	CHURCHILLAAN	42		2324 JC	LEIDEN	B-lijst	CHURCHILLAAN	65		woning			
223572	CHURCHILLAAN	43		2324 JC	LEIDEN	B-lijst	CHURCHILLAAN	64		woning			
223573	CHURCHILLAAN	44		2324 JD	LEIDEN	B-lijst	CHURCHILLAAN	64		woning			
223574	CHURCHILLAAN	45		2324 JD	LEIDEN	B-lijst	CHURCHILLAAN	65		woning			
223575	CHURCHILLAAN	46		2324 JD	LEIDEN	B-lijst	CHURCHILLAAN	65		woning			
223576	CHURCHILLAAN	47		2324 JD	LEIDEN	B-lijst	CHURCHILLAAN	64		woning			
223577	CHURCHILLAAN	48		2324 JD	LEIDEN	B-lijst	CHURCHILLAAN	64		woning			
223578	CHURCHILLAAN	49		2324 JD	LEIDEN	B-lijst	CHURCHILLAAN	65		woning			
223579	CHURCHILLAAN	50		2324 JD	LEIDEN	B-lijst	CHURCHILLAAN	65		woning			
223580	CHURCHILLAAN	51		2324 JD	LEIDEN	B-lijst	CHURCHILLAAN	64		woning			
223581	CHURCHILLAAN	52		2324 JD	LEIDEN	B-lijst	CHURCHILLAAN	64		woning			
223582	CHURCHILLAAN	53		2324 JD	LEIDEN	B-lijst	CHURCHILLAAN	65		woning			
223583	CHURCHILLAAN	54		2324 JD	LEIDEN	B-lijst	CHURCHILLAAN	65		woning			
223584	CHURCHILLAAN	55		2324 JD	LEIDEN	B-lijst	CHURCHILLAAN	64		woning			



- de gele kolommen zijn de registratiegegevens en NIET muteerbaar
 - de witte kolommen zijn in te vullen d.m.v een keuzemenu via de rechtermuisknop
 - U kunt meerdere cellen invullen door deze eerst met de linkermuisknop te selecteren.

Woning	Straat	Huisnr	Toev.	Postcode	Plaats	Project	Maatgevend	Geluidbet.	Status	Soort gebouw	Status gewijzigd	Gewijzigde maatregelkeuze	Opmerkingen
223585	CHURCHILLAAN	56		2324 JD	LEIDEN	B-lijst	CHURCHILLAAN	64		woning			
223586	CHURCHILLAAN	57		2324 JD	LEIDEN	B-lijst	CHURCHILLAAN	65		woning			
223587	CHURCHILLAAN	58		2324 JD	LEIDEN	B-lijst	CHURCHILLAAN	65		woning			
223588	CHURCHILLAAN	59		2324 JD	LEIDEN	B-lijst	CHURCHILLAAN	64		woning			
223589	CHURCHILLAAN	60		2324 JD	LEIDEN	B-lijst	CHURCHILLAAN	62		woning			
223590	CHURCHILLAAN	61		2324 JD	LEIDEN	B-lijst	CHURCHILLAAN	63		woning			
223591	CHURCHILLAAN	62		2324 JD	LEIDEN	B-lijst	CHURCHILLAAN	63		woning			
223592	CHURCHILLAAN	63		2324 JD	LEIDEN	B-lijst	CHURCHILLAAN	62		woning			
223593	CHURCHILLAAN	64		2324 JD	LEIDEN	B-lijst	CHURCHILLAAN	62		woning			
223594	CHURCHILLAAN	65		2324 JD	LEIDEN	B-lijst	CHURCHILLAAN	63		woning			
223595	CHURCHILLAAN	66		2324 JD	LEIDEN	B-lijst	CHURCHILLAAN	63		woning			
223596	CHURCHILLAAN	67		2324 JD	LEIDEN	B-lijst	CHURCHILLAAN	62		woning			
223597	AALTJE NOORDEWIERLAAN	51		2324 KT	LEIDEN	B-lijst	CHURCHILLAAN	62		woning			
223773	JACQUES URLUSPLANTSOEN	90		2324 LE	LEIDEN	B-lijst	CHURCHILLAAN	63		woning			
223774	JACQUES URLUSPLANTSOEN	92		2324 LE	LEIDEN	B-lijst	CHURCHILLAAN	63		woning			
223775	JACQUES URLUSPLANTSOEN	94		2324 LE	LEIDEN	B-lijst	CHURCHILLAAN	63		woning			
223776	JACQUES URLUSPLANTSOEN	96		2324 LE	LEIDEN	B-lijst	CHURCHILLAAN	63		woning			
223777	JACQUES URLUSPLANTSOEN	98		2324 LE	LEIDEN	B-lijst	CHURCHILLAAN	63		woning			
223598	JACQUES URLUSPLANTSOEN	100		2324 LE	LEIDEN	B-lijst	CHURCHILLAAN	63		woning			
223599	JACQUES URLUSPLANTSOEN	102		2324 LE	LEIDEN	B-lijst	CHURCHILLAAN	63		woning			
223600	JACQUES URLUSPLANTSOEN	104		2324 LE	LEIDEN	B-lijst	CHURCHILLAAN	63		woning			
223601	JACQUES URLUSPLANTSOEN	106		2324 LE	LEIDEN	B-lijst	CHURCHILLAAN	63		woning			
223602	JACQUES URLUSPLANTSOEN	108		2324 LE	LEIDEN	B-lijst	CHURCHILLAAN	63		woning			
223603	JACQUES URLUSPLANTSOEN	110		2324 LE	LEIDEN	B-lijst	CHURCHILLAAN	63		woning			
223604	JACQUES URLUSPLANTSOEN	112		2324 LE	LEIDEN	B-lijst	CHURCHILLAAN	63		woning			
223605	JACQUES URLUSPLANTSOEN	114		2324 LE	LEIDEN	B-lijst	CHURCHILLAAN	63		woning			
223606	JACQUES URLUSPLANTSOEN	116		2324 LE	LEIDEN	B-lijst	CHURCHILLAAN	63		woning			
223607	JACQUES URLUSPLANTSOEN	118		2324 LE	LEIDEN	B-lijst	CHURCHILLAAN	63		woning			
223608	JACQUES URLUSPLANTSOEN	120		2324 LE	LEIDEN	B-lijst	CHURCHILLAAN	63		woning			
223609	JACQUES URLUSPLANTSOEN	122		2324 LE	LEIDEN	B-lijst	CHURCHILLAAN	63		woning			
223610	JACQUES URLUSPLANTSOEN	124		2324 LE	LEIDEN	B-lijst	CHURCHILLAAN	63		woning			
223611	JACQUES URLUSPLANTSOEN	126		2324 LE	LEIDEN	B-lijst	CHURCHILLAAN	63		woning			
223612	JACQUES URLUSPLANTSOEN	128		2324 LE	LEIDEN	B-lijst	CHURCHILLAAN	63		woning			
223613	JACQUES URLUSPLANTSOEN	130		2324 LE	LEIDEN	B-lijst	CHURCHILLAAN	63		woning			
223614	JACQUES URLUSPLANTSOEN	132		2324 LE	LEIDEN	B-lijst	CHURCHILLAAN	63		woning			
223615	JACQUES URLUSPLANTSOEN	134		2324 LE	LEIDEN	B-lijst	CHURCHILLAAN	63		woning			
223616	JACQUES URLUSPLANTSOEN	136		2324 LE	LEIDEN	B-lijst	CHURCHILLAAN	63		woning			
223617	JACQUES URLUSPLANTSOEN	138		2324 LE	LEIDEN	B-lijst	CHURCHILLAAN	63		woning			
223618	JACQUES URLUSPLANTSOEN	140		2324 LE	LEIDEN	B-lijst	CHURCHILLAAN	63		woning			
223619	JACQUES URLUSPLANTSOEN	142		2324 LE	LEIDEN	B-lijst	CHURCHILLAAN	63		woning			
223620	JACQUES URLUSPLANTSOEN	144		2324 LE	LEIDEN	B-lijst	CHURCHILLAAN	63		woning			
223621	JACQUES URLUSPLANTSOEN	146		2324 LE	LEIDEN	B-lijst	CHURCHILLAAN	63		woning			
223622	JACQUES URLUSPLANTSOEN	148		2324 LE	LEIDEN	B-lijst	CHURCHILLAAN	63		woning			
223623	JACQUES URLUSPLANTSOEN	150		2324 LE	LEIDEN	B-lijst	CHURCHILLAAN	63		woning			
223624	JACQUES URLUSPLANTSOEN	152		2324 LE	LEIDEN	B-lijst	CHURCHILLAAN	63		woning			
223625	JACQUES URLUSPLANTSOEN	154		2324 LE	LEIDEN	B-lijst	CHURCHILLAAN	63		woning			
223626	JACQUES URLUSPLANTSOEN	156		2324 LE	LEIDEN	B-lijst	CHURCHILLAAN	63		woning			
223627	JACQUES URLUSPLANTSOEN	158		2324 LE	LEIDEN	B-lijst	CHURCHILLAAN	63		woning			
223628	JACQUES URLUSPLANTSOEN	160		2324 LE	LEIDEN	B-lijst	CHURCHILLAAN	63		woning			
223629	JACQUES URLUSPLANTSOEN	162		2324 LE	LEIDEN	B-lijst	CHURCHILLAAN	63		woning			
223630	JACQUES URLUSPLANTSOEN	164		2324 LE	LEIDEN	B-lijst	CHURCHILLAAN	63		woning			
223631	JACQUES URLUSPLANTSOEN	166		2324 LE	LEIDEN	B-lijst	CHURCHILLAAN	63		woning			
223632	JACQUES URLUSPLANTSOEN	168		2324 LE	LEIDEN	B-lijst	CHURCHILLAAN	63		woning			
223633	JACQUES URLUSPLANTSOEN	170		2324 LE	LEIDEN	B-lijst	CHURCHILLAAN	63		woning			
223634	JACQUES URLUSPLANTSOEN	172		2324 LE	LEIDEN	B-lijst	CHURCHILLAAN	63		woning			
223635	JACQUES URLUSPLANTSOEN	174		2324 LE	LEIDEN	B-lijst	CHURCHILLAAN	63		woning			
223636	JACQUES URLUSPLANTSOEN	176		2324 LE	LEIDEN	B-lijst	CHURCHILLAAN	63		woning			
223637	JACQUES URLUSPLANTSOEN	178		2324 LE	LEIDEN	B-lijst	CHURCHILLAAN	63		woning			
223638	JACQUES URLUSPLANTSOEN	180		2324 LE	LEIDEN	B-lijst	CHURCHILLAAN	63		woning			
223639	JACQUES URLUSPLANTSOEN	182		2324 LE	LEIDEN	B-lijst	CHURCHILLAAN	63		woning			
223640	JACQUES URLUSPLANTSOEN	184		2324 LE	LEIDEN	B-lijst	CHURCHILLAAN	63		woning			



BUREAU SANERING VERKEERSLAWAI
Postbus 97, 3440 AB WOERDEN
tel. 0348-487450
Gemeente Leiden



- de gele kolommen zijn de registratiegegevens en NIET muteerbaar
- de witte kolommen zijn in te vullen d.m.v een keuzemenu via de rechtermuisknop
- U kunt meerdere cellen invullen door deze eerst met de linkermuisknop te selecteren.

Woning	Straat	Huisnr	Toev.	Postcode	Plaats	Project	Maatgevend	Geluidbet.	Status	Soort gebouw	Status gewijzigd	Gewijzigde maatregelkeuze	Opmerkingen
223641	JACQUES URLUSPLANTSOEN	186		2324 LE	LEIDEN	B-lijst	CHURCHILLLAAN	63		woning			
223642	JACQUES URLUSPLANTSOEN	188		2324 LE	LEIDEN	B-lijst	CHURCHILLLAAN	63		woning			
223643	JACQUES URLUSPLANTSOEN	190		2324 LE	LEIDEN	B-lijst	CHURCHILLLAAN	63		woning			
223644	JACQUES URLUSPLANTSOEN	192		2324 LE	LEIDEN	B-lijst	CHURCHILLLAAN	63		woning			
223645	JACQUES URLUSPLANTSOEN	194		2324 LE	LEIDEN	B-lijst	CHURCHILLLAAN	63		woning			
223646	JACQUES URLUSPLANTSOEN	196		2324 LE	LEIDEN	B-lijst	CHURCHILLLAAN	63		woning			
223647	JACQUES URLUSPLANTSOEN	198		2324 LE	LEIDEN	B-lijst	CHURCHILLLAAN	63		woning			
223648	JACQUES URLUSPLANTSOEN	200		2324 LE	LEIDEN	B-lijst	CHURCHILLLAAN	63		woning			
223649	JACQUES URLUSPLANTSOEN	202		2324 LE	LEIDEN	B-lijst	CHURCHILLLAAN	63		woning			
223650	JACQUES URLUSPLANTSOEN	204		2324 LE	LEIDEN	B-lijst	CHURCHILLLAAN	63		woning			
223651	JACQUES URLUSPLANTSOEN	206		2324 LE	LEIDEN	B-lijst	CHURCHILLLAAN	63		woning			
223652	JACQUES URLUSPLANTSOEN	208		2324 LE	LEIDEN	B-lijst	CHURCHILLLAAN	63		woning			
223653	JACQUES URLUSPLANTSOEN	210		2324 LE	LEIDEN	B-lijst	CHURCHILLLAAN	63		woning			
223654	JACQUES URLUSPLANTSOEN	212		2324 LE	LEIDEN	B-lijst	CHURCHILLLAAN	63		woning			
223655	JACQUES URLUSPLANTSOEN	214		2324 LE	LEIDEN	B-lijst	CHURCHILLLAAN	63		woning			
223656	JACQUES URLUSPLANTSOEN	216		2324 LE	LEIDEN	B-lijst	CHURCHILLLAAN	63		woning			
223657	JACQUES URLUSPLANTSOEN	218		2324 LE	LEIDEN	B-lijst	CHURCHILLLAAN	63		woning			
223658	JACQUES URLUSPLANTSOEN	220		2324 LE	LEIDEN	B-lijst	CHURCHILLLAAN	63		woning			
223659	JACQUES URLUSPLANTSOEN	222		2324 LE	LEIDEN	B-lijst	CHURCHILLLAAN	63		woning			
223660	JACQUES URLUSPLANTSOEN	224		2324 LE	LEIDEN	B-lijst	CHURCHILLLAAN	63		woning			
223661	JACQUES URLUSPLANTSOEN	226		2324 LE	LEIDEN	B-lijst	CHURCHILLLAAN	63		woning			
223662	JACQUES URLUSPLANTSOEN	228		2324 LE	LEIDEN	B-lijst	CHURCHILLLAAN	63		woning			
223663	JACQUES URLUSPLANTSOEN	230		2324 LE	LEIDEN	B-lijst	CHURCHILLLAAN	63		woning			
223664	JACQUES URLUSPLANTSOEN	232		2324 LE	LEIDEN	B-lijst	CHURCHILLLAAN	63		woning			
223665	JACQUES URLUSPLANTSOEN	234		2324 LE	LEIDEN	B-lijst	CHURCHILLLAAN	63		woning			
223666	JACQUES URLUSPLANTSOEN	236		2324 LE	LEIDEN	B-lijst	CHURCHILLLAAN	63		woning			
223667	JACQUES URLUSPLANTSOEN	238		2324 LE	LEIDEN	B-lijst	CHURCHILLLAAN	63		woning			
223668	JACQUES URLUSPLANTSOEN	240		2324 LE	LEIDEN	B-lijst	CHURCHILLLAAN	63		woning			
223669	JACQUES URLUSPLANTSOEN	242		2324 LE	LEIDEN	B-lijst	CHURCHILLLAAN	63		woning			
223670	JACQUES URLUSPLANTSOEN	244		2324 LE	LEIDEN	B-lijst	CHURCHILLLAAN	63		woning			
223671	JACQUES URLUSPLANTSOEN	246		2324 LE	LEIDEN	B-lijst	CHURCHILLLAAN	63		woning			
223672	JACQUES URLUSPLANTSOEN	248		2324 LE	LEIDEN	B-lijst	CHURCHILLLAAN	63		woning			
223673	JACQUES URLUSPLANTSOEN	250		2324 LE	LEIDEN	B-lijst	CHURCHILLLAAN	63		woning			
223674	JACQUES URLUSPLANTSOEN	252		2324 LE	LEIDEN	B-lijst	CHURCHILLLAAN	63		woning			
223675	JACQUES URLUSPLANTSOEN	254		2324 LE	LEIDEN	B-lijst	CHURCHILLLAAN	63		woning			
223676	JACQUES URLUSPLANTSOEN	256		2324 LE	LEIDEN	B-lijst	CHURCHILLLAAN	63		woning			
223677	JACQUES URLUSPLANTSOEN	258		2324 LE	LEIDEN	B-lijst	CHURCHILLLAAN	63		woning			
223678	JACQUES URLUSPLANTSOEN	260		2324 LE	LEIDEN	B-lijst	CHURCHILLLAAN	63		woning			
223679	JACQUES URLUSPLANTSOEN	262		2324 LE	LEIDEN	B-lijst	CHURCHILLLAAN	63		woning			
223680	JACQUES URLUSPLANTSOEN	264		2324 LE	LEIDEN	B-lijst	CHURCHILLLAAN	63		woning			
223681	JACQUES URLUSPLANTSOEN	266		2324 LE	LEIDEN	B-lijst	CHURCHILLLAAN	63		woning			
223682	JACQUES URLUSPLANTSOEN	268		2324 LE	LEIDEN	B-lijst	CHURCHILLLAAN	63		woning			
223683	JACQUES URLUSPLANTSOEN	270		2324 LE	LEIDEN	B-lijst	CHURCHILLLAAN	62		woning			
223684	JACQUES URLUSPLANTSOEN	272		2324 LE	LEIDEN	B-lijst	CHURCHILLLAAN	62		woning			
223685	JACQUES URLUSPLANTSOEN	274		2324 LE	LEIDEN	B-lijst	CHURCHILLLAAN	62		woning			
223686	JACQUES URLUSPLANTSOEN	276		2324 LE	LEIDEN	B-lijst	CHURCHILLLAAN	62		woning			
223687	JACQUES URLUSPLANTSOEN	278		2324 LE	LEIDEN	B-lijst	CHURCHILLLAAN	62		woning			
223688	JACQUES URLUSPLANTSOEN	280		2324 LE	LEIDEN	B-lijst	CHURCHILLLAAN	62		woning			
223689	JACQUES URLUSPLANTSOEN	282		2324 LE	LEIDEN	B-lijst	CHURCHILLLAAN	62		woning			
223690	JACQUES URLUSPLANTSOEN	284		2324 LE	LEIDEN	B-lijst	CHURCHILLLAAN	62		woning			
223691	JACQUES URLUSPLANTSOEN	286		2324 LE	LEIDEN	B-lijst	CHURCHILLLAAN	62		woning			
223692	JACQUES URLUSPLANTSOEN	288		2324 LE	LEIDEN	B-lijst	CHURCHILLLAAN	62		woning			
223693	JACQUES URLUSPLANTSOEN	290		2324 LE	LEIDEN	B-lijst	CHURCHILLLAAN	62		woning			
223694	JACQUES URLUSPLANTSOEN	292		2324 LE	LEIDEN	B-lijst	CHURCHILLLAAN	62		woning			
223695	JACQUES URLUSPLANTSOEN	294		2324 LE	LEIDEN	B-lijst	CHURCHILLLAAN	62		woning			
223696	JACQUES URLUSPLANTSOEN	296		2324 LE	LEIDEN	B-lijst	CHURCHILLLAAN	62		woning			
223697	JACQUES URLUSPLANTSOEN	298		2324 LE	LEIDEN	B-lijst	CHURCHILLLAAN	62		woning			
223698	JACQUES URLUSPLANTSOEN	300		2324 LE	LEIDEN	B-lijst	CHURCHILLLAAN	62		woning			
223699	JACQUES URLUSPLANTSOEN	302		2324 LE	LEIDEN	B-lijst	CHURCHILLLAAN	62		woning			
223700	JACQUES URLUSPLANTSOEN	304		2324 LE	LEIDEN	B-lijst	CHURCHILLLAAN	62		woning			
223701	JACQUES URLUSPLANTSOEN	306		2324 LE	LEIDEN	B-lijst	CHURCHILLLAAN	62		woning			





BUREAU SANERING VERKEERSLAWAI
 Postbus 97, 3440 AB WOERDEN
 tel. 0348-487450
 Gemeente Leiden



- de gele kolommen zijn de registratiegegevens en NIET muteerbaar
 - de witte kolommen zijn in te vullen d.m.v een keuzemenu via de rechtermuisknop
 - U kunt meerdere cellen invullen door deze eerst met de linkermuisknop te selecteren.

Woning	Straat	Huisnr	Toev.	Postcode	Plaats	Project	Maatgevend	Geluidbet.	Status	Soort gebouw	Status gewijzigd	Gewijzigde maatregelkeuze	Opmerkingen
223702	JACQUES URLUSPLANTSOEN	308		2324 LE	LEIDEN	B-lijst	CHURCHILLLAAN	62		woning			
223703	JACQUES URLUSPLANTSOEN	310		2324 LE	LEIDEN	B-lijst	CHURCHILLLAAN	62		woning			
223704	JACQUES URLUSPLANTSOEN	312		2324 LE	LEIDEN	B-lijst	CHURCHILLLAAN	62		woning			
223705	JACQUES URLUSPLANTSOEN	314		2324 LE	LEIDEN	B-lijst	CHURCHILLLAAN	62		woning			
223706	JACQUES URLUSPLANTSOEN	316		2324 LE	LEIDEN	B-lijst	CHURCHILLLAAN	62		woning			
223707	JACQUES URLUSPLANTSOEN	318		2324 LE	LEIDEN	B-lijst	CHURCHILLLAAN	62		woning			
223708	JACQUES URLUSPLANTSOEN	320		2324 LE	LEIDEN	B-lijst	CHURCHILLLAAN	62		woning			
223709	JACQUES URLUSPLANTSOEN	322		2324 LE	LEIDEN	B-lijst	CHURCHILLLAAN	62		woning			
223710	JACQUES URLUSPLANTSOEN	324		2324 LE	LEIDEN	B-lijst	CHURCHILLLAAN	62		woning			
223711	JACQUES URLUSPLANTSOEN	326		2324 LE	LEIDEN	B-lijst	CHURCHILLLAAN	62		woning			
223712	JACQUES URLUSPLANTSOEN	328		2324 LE	LEIDEN	B-lijst	CHURCHILLLAAN	62		woning			
223713	JACQUES URLUSPLANTSOEN	330		2324 LE	LEIDEN	B-lijst	CHURCHILLLAAN	62		woning			
223714	JACQUES URLUSPLANTSOEN	332		2324 LE	LEIDEN	B-lijst	CHURCHILLLAAN	62		woning			
223715	JACQUES URLUSPLANTSOEN	334		2324 LE	LEIDEN	B-lijst	CHURCHILLLAAN	62		woning			
223716	JACQUES URLUSPLANTSOEN	336		2324 LE	LEIDEN	B-lijst	CHURCHILLLAAN	62		woning			
223717	JACQUES URLUSPLANTSOEN	338		2324 LE	LEIDEN	B-lijst	CHURCHILLLAAN	62		woning			
223718	JACQUES URLUSPLANTSOEN	340		2324 LE	LEIDEN	B-lijst	CHURCHILLLAAN	62		woning			
223719	JACQUES URLUSPLANTSOEN	342		2324 LE	LEIDEN	B-lijst	CHURCHILLLAAN	62		woning			
223720	JACQUES URLUSPLANTSOEN	344		2324 LE	LEIDEN	B-lijst	CHURCHILLLAAN	62		woning			
223721	JACQUES URLUSPLANTSOEN	346		2324 LE	LEIDEN	B-lijst	CHURCHILLLAAN	62		woning			
223722	JACQUES URLUSPLANTSOEN	348		2324 LE	LEIDEN	B-lijst	CHURCHILLLAAN	62		woning			
223723	JACQUES URLUSPLANTSOEN	350		2324 LE	LEIDEN	B-lijst	CHURCHILLLAAN	62		woning			
223724	JACQUES URLUSPLANTSOEN	352		2324 LE	LEIDEN	B-lijst	CHURCHILLLAAN	62		woning			
223725	JACQUES URLUSPLANTSOEN	354		2324 LE	LEIDEN	B-lijst	CHURCHILLLAAN	62		woning			
223726	JACQUES URLUSPLANTSOEN	356		2324 LE	LEIDEN	B-lijst	CHURCHILLLAAN	62		woning			
223727	JACQUES URLUSPLANTSOEN	358		2324 LE	LEIDEN	B-lijst	CHURCHILLLAAN	62		woning			
223728	JACQUES URLUSPLANTSOEN	360		2324 LE	LEIDEN	B-lijst	CHURCHILLLAAN	62		woning			
223729	JACQUES URLUSPLANTSOEN	362		2324 LE	LEIDEN	B-lijst	CHURCHILLLAAN	62		woning			
223730	JACQUES URLUSPLANTSOEN	364		2324 LE	LEIDEN	B-lijst	CHURCHILLLAAN	62		woning			
223731	JACQUES URLUSPLANTSOEN	366		2324 LE	LEIDEN	B-lijst	CHURCHILLLAAN	62		woning			
223732	JACQUES URLUSPLANTSOEN	368		2324 LE	LEIDEN	B-lijst	CHURCHILLLAAN	62		woning			
223733	JACQUES URLUSPLANTSOEN	370		2324 LE	LEIDEN	B-lijst	CHURCHILLLAAN	62		woning			
223734	JACQUES URLUSPLANTSOEN	372		2324 LE	LEIDEN	B-lijst	CHURCHILLLAAN	62		woning			
223735	JACQUES URLUSPLANTSOEN	374		2324 LE	LEIDEN	B-lijst	CHURCHILLLAAN	62		woning			
223736	JACQUES URLUSPLANTSOEN	376		2324 LE	LEIDEN	B-lijst	CHURCHILLLAAN	62		woning			
223737	JACQUES URLUSPLANTSOEN	378		2324 LE	LEIDEN	B-lijst	CHURCHILLLAAN	62		woning			
223738	JACQUES URLUSPLANTSOEN	380		2324 LE	LEIDEN	B-lijst	CHURCHILLLAAN	62		woning			
223739	JACQUES URLUSPLANTSOEN	382		2324 LE	LEIDEN	B-lijst	CHURCHILLLAAN	62		woning			
223740	JACQUES URLUSPLANTSOEN	384		2324 LE	LEIDEN	B-lijst	CHURCHILLLAAN	62		woning			
223741	JACQUES URLUSPLANTSOEN	386		2324 LE	LEIDEN	B-lijst	CHURCHILLLAAN	62		woning			
223742	JACQUES URLUSPLANTSOEN	388		2324 LE	LEIDEN	B-lijst	CHURCHILLLAAN	62		woning			
223743	JACQUES URLUSPLANTSOEN	390		2324 LE	LEIDEN	B-lijst	CHURCHILLLAAN	62		woning			
223744	JACQUES URLUSPLANTSOEN	392		2324 LE	LEIDEN	B-lijst	CHURCHILLLAAN	62		woning			
223745	JACQUES URLUSPLANTSOEN	394		2324 LE	LEIDEN	B-lijst	CHURCHILLLAAN	62		woning			
223746	JACQUES URLUSPLANTSOEN	396		2324 LE	LEIDEN	B-lijst	CHURCHILLLAAN	62		woning			
223747	JACQUES URLUSPLANTSOEN	398		2324 LE	LEIDEN	B-lijst	CHURCHILLLAAN	62		woning			
223748	JACQUES URLUSPLANTSOEN	400		2324 LE	LEIDEN	B-lijst	CHURCHILLLAAN	62		woning			
223749	JACQUES URLUSPLANTSOEN	402		2324 LE	LEIDEN	B-lijst	CHURCHILLLAAN	62		woning			
223750	JACQUES URLUSPLANTSOEN	404		2324 LE	LEIDEN	B-lijst	CHURCHILLLAAN	62		woning			
223751	JACQUES URLUSPLANTSOEN	406		2324 LE	LEIDEN	B-lijst	CHURCHILLLAAN	62		woning			
223752	JACQUES URLUSPLANTSOEN	408		2324 LE	LEIDEN	B-lijst	CHURCHILLLAAN	62		woning			
223753	JACQUES URLUSPLANTSOEN	410		2324 LE	LEIDEN	B-lijst	CHURCHILLLAAN	62		woning			
223754	JACQUES URLUSPLANTSOEN	412		2324 LE	LEIDEN	B-lijst	CHURCHILLLAAN	62		woning			
223755	JACQUES URLUSPLANTSOEN	414		2324 LE	LEIDEN	B-lijst	CHURCHILLLAAN	62		woning			
223756	JACQUES URLUSPLANTSOEN	416		2324 LE	LEIDEN	B-lijst	CHURCHILLLAAN	62		woning			
223757	JACQUES URLUSPLANTSOEN	418		2324 LE	LEIDEN	B-lijst	CHURCHILLLAAN	62		woning			
223758	JACQUES URLUSPLANTSOEN	420		2324 LE	LEIDEN	B-lijst	CHURCHILLLAAN	62		woning			
223759	JACQUES URLUSPLANTSOEN	422		2324 LE	LEIDEN	B-lijst	CHURCHILLLAAN	62		woning			
223760	JACQUES URLUSPLANTSOEN	424		2324 LE	LEIDEN	B-lijst	CHURCHILLLAAN	62		woning			
223761	JACQUES URLUSPLANTSOEN	426		2324 LE	LEIDEN	B-lijst	CHURCHILLLAAN	62		woning			
223762	JACQUES URLUSPLANTSOEN	428		2324 LE	LEIDEN	B-lijst	CHURCHILLLAAN	62		woning			

		BUREAU SANERING VERKEERSLAWAAI Postbus 97, 3440 AB WOERDEN tel. 0348-487450 Gemeente Leiden				 - de gele kolommen zijn de registratiegegevens en NIET muteerbaar - de witte kolommen zijn in te vullen d.m.v een keuzemenu via de rechtermuisknop - U kunt meerdere cellen invullen door deze eerst met de linkermuisknop te selecteren.							
Woning	Straat	Huisnr	Toev.	Postcode	Plaats	Project	Maatgevend	Geluidbet.	Status	Soort gebouw	Status gewijzigd	Gewijzigde maatregelkeuze	Opmerkingen
223763	JACQUES URLUSPLANTSOEN	430		2324 LE	LEIDEN	B-lijst	CHURCHILLAAN	62		woning			
223764	JACQUES URLUSPLANTSOEN	432		2324 LE	LEIDEN	B-lijst	CHURCHILLAAN	62		woning			
223765	JACQUES URLUSPLANTSOEN	434		2324 LE	LEIDEN	B-lijst	CHURCHILLAAN	62		woning			
223766	JACQUES URLUSPLANTSOEN	436		2324 LE	LEIDEN	B-lijst	CHURCHILLAAN	62		woning			
223767	JACQUES URLUSPLANTSOEN	438		2324 LE	LEIDEN	B-lijst	CHURCHILLAAN	62		woning			
223768	JACQUES URLUSPLANTSOEN	440		2324 LE	LEIDEN	B-lijst	CHURCHILLAAN	62		woning			
223769	JACQUES URLUSPLANTSOEN	442		2324 LE	LEIDEN	B-lijst	CHURCHILLAAN	62		woning			
223770	JACQUES URLUSPLANTSOEN	444		2324 LE	LEIDEN	B-lijst	CHURCHILLAAN	62		woning			
223771	JACQUES URLUSPLANTSOEN	446		2324 LE	LEIDEN	B-lijst	CHURCHILLAAN	62		woning			
223772	JACQUES URLUSPLANTSOEN	448		2324 LE	LEIDEN	B-lijst	CHURCHILLAAN	62		woning			
47730	VALKENBURGESEWEG	21		2331 AA	LEIDEN	577.142.00	A44	56	Gereed/gesaneerd	woning			
47731	VALKENBURGESEWEG	23		2331 AA	LEIDEN	577.142.00	A44	56	Gereed/gesaneerd	woning			
47732	VALKENBURGESEWEG	25		2331 AA	LEIDEN	577.142.00	A44	56	Gereed/gesaneerd	woning			
47733	VALKENBURGESEWEG	27		2331 AA	LEIDEN	577.142.00	A44	56	Gereed/gesaneerd	woning			
47734	VALKENBURGESEWEG	29		2331 AA	LEIDEN	577.142.00	A44	57	Gereed/gesaneerd	woning			
47735	VALKENBURGESEWEG	31		2331 AA	LEIDEN	577.142.00	A44	57	Gereed/gesaneerd	woning			
47736	VALKENBURGESEWEG	33		2331 AA	LEIDEN	577.142.00	A44	58	Gereed/gesaneerd	woning			
47737	VALKENBURGESEWEG	35		2331 AA	LEIDEN	577.142.00	A44	59	Gereed/gesaneerd	woning			
47738	VALKENBURGESEWEG	37		2331 AA	LEIDEN	577.142.00	A44	58	Gereed/gesaneerd	woning			
47739	VALKENBURGESEWEG	39		2331 AA	LEIDEN	577.142.00	A44	58	Gereed/gesaneerd	woning			
47740	VALKENBURGESEWEG	41		2331 AA	LEIDEN	577.142.00	A44	62	Gereed/gesaneerd	woning			
47741	VALKENBURGESEWEG	43		2331 AA	LEIDEN	577.142.00	A44	56	Gereed/gesaneerd	woning			
47742	VALKENBURGESEWEG	45		2331 AA	LEIDEN	577.142.00	A44	59	Gereed/gesaneerd	woning			
47743	VALKENBURGESEWEG	4		2331 AB	LEIDEN	577.142.00	A44	54	Gereed/gesaneerd	woning			
47744	VALKENBURGESEWEG	6		2331 AB	LEIDEN	577.142.00	A44	56	Gereed/gesaneerd	woning			
47745	VALKENBURGESEWEG	8		2331 AB	LEIDEN	577.142.00	A44	56	Gereed/gesaneerd	woning			
47746	VALKENBURGESEWEG	10		2331 AB	LEIDEN	577.142.00	A44	57	Gereed/gesaneerd	woning			
47747	RUNDUK	24		2332 AG	LEIDEN	222.116.0			Gereed/gesaneerd	woning			
47748	BOERHAAVELAAN	85		2332 EE	LEIDEN	222.116.0	TRAJECT 505	66	Gereed/gesaneerd	woning			
47749	BOERHAAVELAAN	115		2332 EG	LEIDEN	222.116.0	TRAJECT 505	66	Gereed/gesaneerd	woning			
47750	BOERHAAVELAAN	117		2332 EG	LEIDEN	222.116.0	TRAJECT 505	67	Gereed/gesaneerd	woning			
47751	BOERHAAVELAAN	119		2332 EG	LEIDEN	222.116.0	TRAJECT 505	66	Gereed/gesaneerd	woning			
47752	BOERHAAVELAAN	121		2332 EG	LEIDEN	222.116.0	TRAJECT 505	67	Gereed/gesaneerd	woning			
47753	BOERHAAVELAAN	123		2332 EG	LEIDEN	222.116.0	TRAJECT 505	68	Gereed/gesaneerd	woning			
47754	BOERHAAVELAAN	147		2332 EH	LEIDEN	222.116.0	TRAJECT 66	66	Gereed/gesaneerd	woning			
47755	BOERHAAVELAAN	149		2332 EH	LEIDEN	222.116.0	TRAJECT 505	69	Gereed/gesaneerd	woning			
47756	BOERHAAVELAAN	151		2332 EH	LEIDEN	222.116.0	TRAJECT 505	68	Gereed/gesaneerd	woning			
47757	BOERHAAVELAAN	153		2332 EH	LEIDEN	222.116.0	TRAJECT 505	68	Gereed/gesaneerd	woning			
47758	BOERHAAVELAAN	155		2332 EH	LEIDEN	222.116.0	TRAJECT 505	70	Gereed/gesaneerd	woning			
47759	BOERHAAVELAAN	157		2332 EH	LEIDEN	222.116.0	TRAJECT 505	69	Gereed/gesaneerd	woning			
47760	BOERHAAVELAAN	159		2332 EH	LEIDEN	222.116.0	TRAJECT 505	69	Gereed/gesaneerd	woning			
47761	BOERHAAVELAAN	161		2332 EH	LEIDEN	222.116.0	TRAJECT 505	71	Gereed/gesaneerd	woning			
47762	BOERHAAVELAAN	235		2332 EK	LEIDEN	222.116.0	TRAJECT 505	66	Gereed/gesaneerd	woning			
47763	BOERHAAVELAAN	237		2332 EK	LEIDEN	222.116.0	TRAJECT 505	66	Gereed/gesaneerd	woning			
47764	BOERHAAVELAAN	255		2332 EL	LEIDEN	222.116.0	TRAJECT 505	68	Gereed/gesaneerd	woning			
47765	BOERHAAVELAAN	257		2332 EL	LEIDEN	222.116.0	TRAJECT 505	66	Gereed/gesaneerd	woning			
47766	BOERHAAVELAAN	259		2332 EL	LEIDEN	222.116.0	TRAJECT 505	70	Gereed/gesaneerd	woning			
47767	BOERHAAVELAAN	261		2332 EL	LEIDEN	222.116.0	TRAJECT 505	67	Gereed/gesaneerd	woning			
47768	BOERHAAVELAAN	263		2332 EL	LEIDEN	222.116.0	TRAJECT 505	71	Gereed/gesaneerd	woning			
47769	MORSWEG	121		2332 EM	LEIDEN	222.116.0	TRAJECT 505	71	Gereed/gesaneerd	woning			
47770	MORSWEG	123		2332 EM	LEIDEN	222.116.0	TRAJECT 505	71	Gereed/gesaneerd	woning			
47771	MORSWEG	131		2332 EM	LEIDEN	222.116.0	TRAJECT 505	71	Gereed/gesaneerd	woning			
47772	MORSWEG	137		2332 EM	LEIDEN	222.116.0	TRAJECT 505	71	Gereed/gesaneerd	woning			
47773	BOERHAAVELAAN	323		2332 EM	LEIDEN	222.116.0	TRAJECT 505	67	Gereed/gesaneerd	woning			
47774-1	BOERHAAVELAAN	329		2332 EM	LEIDEN	222.116.0	TRAJECT 505		Gereed/gesaneerd	woning			
47774-2	BOERHAAVELAAN	329		2332 EM	LEIDEN	222.116.0	TRAJECT 505	68	Gereed/gesaneerd	woning			
47775	BOERHAAVELAAN	333		2332 EM	LEIDEN	222.116.0	TRAJECT 505	66	Gereed/gesaneerd	woning			
47776	BOERHAAVELAAN	335		2332 EM	LEIDEN	222.116.0	TRAJECT 505	69	Gereed/gesaneerd	woning			
47777	MORSWEG	174	a	2332 ES	LEIDEN	222.116.0	TRAJECT 505	71	Gereed/gesaneerd	woning			
47778	MORSWEG	174	b	2332 ES	LEIDEN	222.116.0	TRAJECT 505	71	Gereed/gesaneerd	woning			
47779	MORSWEG	180	a	2332 ES	LEIDEN	222.116.0	TRAJECT 505	71	Gereed/gesaneerd	woning			




- de gele kolommen zijn de registratiegegevens en NIET muteerbaar
 - de witte kolommen zijn in te vullen d.m.v een keuzemenu via de rechtermuisknop
 - U kunt meerdere cellen invullen door deze eerst met de linkermuisknop te selecteren.

Woning	Straat	Huisnr.	Toev.	Postcode	Plaats	Project	Maatgevend	Geluidbet.	Status	Soort gebouw	Status gewijzigd	Gewijzigde maatregelkeuze	Opmerkingen
47780	MORSWEG	192		2332 ET	LEIDEN	222.116.0	TRAJECT 505	71	Gereed/gesaneerd	woning			
47781	MORSWEG	196		2332 ET	LEIDEN	222.116.0	TRAJECT 505	71	Gereed/gesaneerd	woning			
47782	MORSWEG	198		2332 ET	LEIDEN	222.116.0	TRAJECT 505	71	Gereed/gesaneerd	woning			
47783	MORSWEG	200		2332 ET	LEIDEN	222.116.0	TRAJECT 505	71	Gereed/gesaneerd	woning			
47784	MORSWEG	202		2332 ET	LEIDEN	222.116.0	TRAJECT 505	71	Gereed/gesaneerd	woning			
47785	MORSWEG	206		2332 ET	LEIDEN	222.116.0	TRAJECT 505	71	Gereed/gesaneerd	woning			
47786	MORSWEG	208		2332 ET	LEIDEN	222.116.0	TRAJECT 505	71	Gereed/gesaneerd	woning			
47787	MORSWEG	250		2332 EV	LEIDEN	222.116.0	TRAJECT 505	71	Gereed/gesaneerd	woning			
47788	MORSWEG	246		2332 EW	LEIDEN	222.116.0	TRAJECT 505	71	Gereed/gesaneerd	woning			
47789	MORSWEG	270		2332 EW	LEIDEN	222.116.0	TRAJECT 505	71	Gereed/gesaneerd	woning			
47790	MORSWEG	276		2332 EW	LEIDEN	222.116.0	TRAJECT 505	71	Gereed/gesaneerd	woning			
47791	MORSWEG	278		2332 EW	LEIDEN	222.116.0	TRAJECT 505	71	Gereed/gesaneerd	woning			
47792	MORSWEG	284		2332 EW	LEIDEN	222.116.0	TRAJECT 505	71	Gereed/gesaneerd	woning			
47793	MORSWEG	290		2332 EW	LEIDEN	A-lijst	CHURCHILLBRUG	62		woning			
47794	MORSWEG	292		2332 EW	LEIDEN	A-lijst	CHURCHILLBRUG	62		woning			
47795	MORSWEG	294		2332 EW	LEIDEN	A-lijst	CHURCHILLBRUG	63		woning			
47796	MORSWEG	296		2332 EW	LEIDEN	A-lijst	CHURCHILLBRUG	63		woning			
47797-1	MORSWEG	298		2332 EW	LEIDEN	A-lijst	CHURCHILLBRUG	63		woning			
47797-2	MORSWEG	298		2332 EW	LEIDEN	222.116.0	TRAJECT 505	71	Gereed/gesaneerd	woning			
47798-1	MORSWEG	300		2332 EW	LEIDEN	A-lijst	CHURCHILLBRUG	70		woning			
47798-2	MORSWEG	300		2332 EW	LEIDEN	222.116.0	TRAJECT 505	71	Gereed/gesaneerd	woning			
395389	MORSWEG	302		2332 EW	LEIDEN	70+ / G	CHURCHILLBRUG	71		woning			
223778	DR LELYLAAN	1		2332 GE	LEIDEN	B-lijst	DR LELYLAAN	65		woning			
223789	DR LELYLAAN	3		2332 GE	LEIDEN	B-lijst	DR LELYLAAN	66		woning			
223799	DR LELYLAAN	5		2332 GE	LEIDEN	B-lijst	DR LELYLAAN	66		woning			
223800	DR LELYLAAN	7		2332 GE	LEIDEN	B-lijst	DR LELYLAAN	65		woning			
223801	DR LELYLAAN	9		2332 GE	LEIDEN	B-lijst	DR LELYLAAN	66		woning			
223779	DR LELYLAAN	11		2332 GE	LEIDEN	B-lijst	DR LELYLAAN	66		woning			
223780	DR LELYLAAN	13		2332 GE	LEIDEN	B-lijst	DR LELYLAAN	65		woning			
223781	DR LELYLAAN	15		2332 GE	LEIDEN	B-lijst	DR LELYLAAN	66		woning			
223782	DR LELYLAAN	17		2332 GE	LEIDEN	B-lijst	DR LELYLAAN	66		woning			
223783	DR LELYLAAN	19		2332 GE	LEIDEN	B-lijst	DR LELYLAAN	65		woning			
223784	DR LELYLAAN	21		2332 GE	LEIDEN	B-lijst	DR LELYLAAN	66		woning			
223785	DR LELYLAAN	23		2332 GE	LEIDEN	B-lijst	DR LELYLAAN	66		woning			
223786	DR LELYLAAN	25		2332 GE	LEIDEN	B-lijst	DR LELYLAAN	65		woning			
223787	DR LELYLAAN	27		2332 GE	LEIDEN	B-lijst	DR LELYLAAN	66		woning			
223788	DR LELYLAAN	29		2332 GE	LEIDEN	B-lijst	DR LELYLAAN	66		woning			
223790	DR LELYLAAN	31		2332 GE	LEIDEN	B-lijst	DR LELYLAAN	65		woning			
223791	DR LELYLAAN	33		2332 GE	LEIDEN	B-lijst	DR LELYLAAN	66		woning			
223792	DR LELYLAAN	35		2332 GE	LEIDEN	B-lijst	DR LELYLAAN	66		woning			
223793	DR LELYLAAN	37		2332 GE	LEIDEN	B-lijst	DR LELYLAAN	65		woning			
223794	DR LELYLAAN	39		2332 GE	LEIDEN	B-lijst	DR LELYLAAN	66		woning			
223795	DR LELYLAAN	41		2332 GE	LEIDEN	B-lijst	DR LELYLAAN	66		woning			
223796	DR LELYLAAN	43		2332 GE	LEIDEN	B-lijst	DR LELYLAAN	65		woning			
223797	DR LELYLAAN	45		2332 GE	LEIDEN	B-lijst	DR LELYLAAN	66		woning			
223798	DR LELYLAAN	47		2332 GE	LEIDEN	B-lijst	DR LELYLAAN	66		woning			
223805	DR LELYLAAN	2		2332 GG	LEIDEN	B-lijst	DR LELYLAAN	63		woning			
47799-1	DR LELYLAAN	4		2332 GG	LEIDEN	222.116.0	TRAJECT 505	68	Gereed/gesaneerd	woning			
47799-2	DR LELYLAAN	4		2332 GG	LEIDEN	B-lijst	DR LELYLAAN	64		woning			
47800-1	DR LELYLAAN	6		2332 GG	LEIDEN	B-lijst	DR LELYLAAN	64		woning			
47800-2	DR LELYLAAN	6		2332 GG	LEIDEN	222.116.0	TRAJECT 505	73	Gereed/gesaneerd	woning			
47801-1	DR LELYLAAN	8		2332 GG	LEIDEN	222.116.0	TRAJECT 505	75	Gereed/gesaneerd	woning			
47801-2	DR LELYLAAN	8		2332 GG	LEIDEN	B-lijst	DR LELYLAAN	64		woning			
223802	DR LELYLAAN	10		2332 GG	LEIDEN	B-lijst	DR LELYLAAN	62		woning			
223803	DR LELYLAAN	12		2332 GG	LEIDEN	B-lijst	DR LELYLAAN	64		woning			
223804	DR LELYLAAN	14		2332 GG	LEIDEN	B-lijst	DR LELYLAAN	64		woning			
47802-1	DR LELYLAAN	16		2332 GG	LEIDEN	B-lijst	DR LELYLAAN	64		woning			
47802-2	DR LELYLAAN	16		2332 GG	LEIDEN	222.116.0	TRAJECT 505	68	Gereed/gesaneerd	woning			
47803-1	DR LELYLAAN	18		2332 GG	LEIDEN	222.116.0	TRAJECT 505	70	Gereed/gesaneerd	woning			
47803-2	DR LELYLAAN	18		2332 GG	LEIDEN	B-lijst	DR LELYLAAN	64		woning			
223806	DR LELYLAAN	20		2332 GG	LEIDEN	B-lijst	DR LELYLAAN	64		woning			



Woning	Straat	Huisnr.	Toev.	Postcode	Plaats	Project	Maatgevend	Geluidbet.	Status	Soort gebouw	Status gewijzigd	Gewijzigde maatregelkeuze	Opmerkingen
223807	DR LELYLAAN	22		2332 GG	LEIDEN	B-lijst	DR LELYLAAN	64		woning			
223808	DR LELYLAAN	24		2332 GG	LEIDEN	B-lijst	DR LELYLAAN	64		woning			
47804-1	DR LELYLAAN	26		2332 GG	LEIDEN	B-lijst	DR LELYLAAN	64		woning			
47804-2	DR LELYLAAN	26		2332 GG	LEIDEN	B-lijst	TRAJECT 505	66	Gereed/gesaneerd	woning			
47805-1	DR LELYLAAN	28		2332 GG	LEIDEN	B-lijst	DR LELYLAAN	62		woning			
47805-2	DR LELYLAAN	28		2332 GG	LEIDEN	B-lijst	TRAJECT 505	68	Gereed/gesaneerd	woning			
223809	DR LELYLAAN	30		2332 GG	LEIDEN	B-lijst	DR LELYLAAN	64		woning			
223810	DR LELYLAAN	32		2332 GG	LEIDEN	B-lijst	DR LELYLAAN	64		woning			
47806-1	DR LELYLAAN	34		2332 GG	LEIDEN	B-lijst	DR LELYLAAN	64		woning			
47806-2	DR LELYLAAN	34		2332 GG	LEIDEN	B-lijst	TRAJECT 505	66	Gereed/gesaneerd	woning			
47807-1	DR LELYLAAN	36		2332 GG	LEIDEN	B-lijst	DR LELYLAAN	64		woning			
47807-2	DR LELYLAAN	36		2332 GG	LEIDEN	B-lijst	TRAJECT 505	67	Gereed/gesaneerd	woning			
223811	DR LELYLAAN	38		2332 GG	LEIDEN	B-lijst	DR LELYLAAN	64		woning			
223812	DR LELYLAAN	40		2332 GG	LEIDEN	B-lijst	DR LELYLAAN	64		woning			
223813	DR LELYLAAN	42		2332 GG	LEIDEN	B-lijst	DR LELYLAAN	64		woning			
223814	DR LELYLAAN	44		2332 GG	LEIDEN	B-lijst	DR LELYLAAN	64		woning			
47808-1	DR LELYLAAN	46		2332 GG	LEIDEN	B-lijst	TRAJECT 505	66	Gereed/gesaneerd	woning			
47808-2	DR LELYLAAN	46		2332 GG	LEIDEN	B-lijst	DR LELYLAAN	62		woning			
223815	DR LELYLAAN	48		2332 GG	LEIDEN	B-lijst	DR LELYLAAN	64		woning			
223816	DR LELYLAAN	50		2332 GG	LEIDEN	B-lijst	DR LELYLAAN	64		woning			
223817	DR LELYLAAN	52		2332 GG	LEIDEN	B-lijst	DR LELYLAAN	64		woning			
223818	DR LELYLAAN	54		2332 GG	LEIDEN	B-lijst	DR LELYLAAN	64		woning			
223819	DR LELYLAAN	56		2332 GH	LEIDEN	B-lijst	DR LELYLAAN	64		woning			
223820	DR LELYLAAN	58		2332 GH	LEIDEN	B-lijst	DR LELYLAAN	64		woning			
223821	DR LELYLAAN	60		2332 GH	LEIDEN	B-lijst	DR LELYLAAN	64		woning			
223822	DR LELYLAAN	62		2332 GH	LEIDEN	B-lijst	DR LELYLAAN	64		woning			
223823	DR LELYLAAN	64		2332 GH	LEIDEN	B-lijst	DR LELYLAAN	62		woning			
223824	DR LELYLAAN	66		2332 GH	LEIDEN	B-lijst	DR LELYLAAN	64		woning			
223825	DR LELYLAAN	68		2332 GH	LEIDEN	B-lijst	DR LELYLAAN	64		woning			
223826	DR LELYLAAN	70		2332 GH	LEIDEN	B-lijst	DR LELYLAAN	64		woning			
223827	DR LELYLAAN	72		2332 GH	LEIDEN	B-lijst	DR LELYLAAN	64		woning			
223828	DR LELYLAAN	74		2332 GH	LEIDEN	B-lijst	DR LELYLAAN	64		woning			
223829	DR LELYLAAN	76		2332 GH	LEIDEN	B-lijst	DR LELYLAAN	64		woning			
223830	DR LELYLAAN	78		2332 GH	LEIDEN	B-lijst	DR LELYLAAN	64		woning			
223831	DR LELYLAAN	80		2332 GH	LEIDEN	B-lijst	DR LELYLAAN	64		woning			
223832	DR LELYLAAN	82		2332 GH	LEIDEN	B-lijst	DR LELYLAAN	62		woning			
223833	DR LELYLAAN	84		2332 GH	LEIDEN	B-lijst	DR LELYLAAN	64		woning			
223834	DR LELYLAAN	86		2332 GH	LEIDEN	B-lijst	DR LELYLAAN	64		woning			
223835	DR LELYLAAN	88		2332 GH	LEIDEN	B-lijst	DR LELYLAAN	64		woning			
223836	DR LELYLAAN	90		2332 GH	LEIDEN	B-lijst	DR LELYLAAN	64		woning			
47809	GRANAATHOF	4		2332 GX	LEIDEN	B-lijst	TRAJECT 505	66	Gereed/gesaneerd	woning			
47810	GRANAATHOF	5		2332 GX	LEIDEN	B-lijst	TRAJECT 505	69	Gereed/gesaneerd	woning			
47811	GRANAATHOF	9		2332 GX	LEIDEN	B-lijst	TRAJECT 505	67	Gereed/gesaneerd	woning			
47812	GRANAATHOF	15		2332 GX	LEIDEN	B-lijst	TRAJECT 505	66	Gereed/gesaneerd	woning			
47813	ONYXHOF	4		2332 HA	LEIDEN	B-lijst	TRAJECT 505	69	Gereed/gesaneerd	woning			
47814	ONYXHOF	5		2332 HA	LEIDEN	B-lijst	TRAJECT 505	71	Gereed/gesaneerd	woning			
47815	ONYXHOF	9		2332 HA	LEIDEN	B-lijst	TRAJECT 505	68	Gereed/gesaneerd	woning			
47816	AMETHISTHOF	4		2332 HC	LEIDEN	B-lijst	TRAJECT 505	68	Gereed/gesaneerd	woning			
47817	AMETHISTHOF	5		2332 HC	LEIDEN	B-lijst	TRAJECT 505	70	Gereed/gesaneerd	woning			
47818	AQUAMARUNSTRAAT	11		2332 HE	LEIDEN	B-lijst	TRAJECT 505	69	Gereed/gesaneerd	woning			
47819	AQUAMARUNSTRAAT	23		2332 HE	LEIDEN	B-lijst	TRAJECT 505	69	Gereed/gesaneerd	woning			
47820	HOGE MORSWEG	12		2332 HL	LEIDEN	B-lijst	TRAJECT 505	73	Gereed/gesaneerd	woning			
47821	HOGE MORSWEG	14		2332 HL	LEIDEN	B-lijst	TRAJECT 505	72	Gereed/gesaneerd	woning			
47822	HOGE MORSWEG	16		2332 HL	LEIDEN	B-lijst	TRAJECT 505	71	Gereed/gesaneerd	woning			
47823	HOGE MORSWEG	18		2332 HL	LEIDEN	B-lijst	TRAJECT 505	70	Gereed/gesaneerd	woning			
47824	HOGE MORSWEG	20		2332 HL	LEIDEN	B-lijst	TRAJECT 505	69	Gereed/gesaneerd	woning			
47825	HOGE MORSWEG	22		2332 HL	LEIDEN	B-lijst	TRAJECT 505	69	Gereed/gesaneerd	woning			
47826	HOGE MORSWEG	24		2332 HL	LEIDEN	B-lijst	TRAJECT 505	68	Gereed/gesaneerd	woning			
47827	HOGE MORSWEG	26		2332 HL	LEIDEN	B-lijst	TRAJECT 505	68	Gereed/gesaneerd	woning			
47828	HOGE MORSWEG	28		2332 HL	LEIDEN	B-lijst	TRAJECT 505	67	Gereed/gesaneerd	woning			
47829	HOGE MORSWEG	30		2332 HL	LEIDEN	B-lijst	TRAJECT 505	66	Gereed/gesaneerd	woning			



BUREAU SANERING VERKEERSLAWAI
 Postbus 97, 3440 AB WOERDEN
 tel. 0348-487450
 Gemeente Leiden



- de gele kolommen zijn de registratiegegevens en NIET muteerbaar
 - de witte kolommen zijn in te vullen d.m.v een keuzemenu via de rechtermuisknop
 - U kunt meerdere cellen invullen door deze eerst met de linkermuisknop te selecteren.

Woning	Straat	Huisnr.	Toev.	Postcode	Plaats	Project	Maatgevend	Geluidbet.	Status	Soort gebouw	Status gewijzigd	Gewijzigde maatregelkeuze	Opmerkingen
223929	OPAALSTRAAT	47		2332 TA	LEIDEN	B-lijst	DR LELYLAAN	64		woning			
223930	OPAALSTRAAT	49		2332 TA	LEIDEN	B-lijst	DR LELYLAAN	64		woning			
223931	OPAALSTRAAT	51		2332 TA	LEIDEN	B-lijst	DR LELYLAAN	64		woning			
223932	OPAALSTRAAT	53		2332 TA	LEIDEN	B-lijst	DR LELYLAAN	64		woning			
223933	OPAALSTRAAT	55		2332 TA	LEIDEN	B-lijst	DR LELYLAAN	64		woning			
223934	OPAALSTRAAT	57		2332 TA	LEIDEN	B-lijst	DR LELYLAAN	64		woning			
223935	OPAALSTRAAT	59		2332 TA	LEIDEN	B-lijst	DR LELYLAAN	64		woning			
223936	OPAALSTRAAT	61		2332 TA	LEIDEN	B-lijst	DR LELYLAAN	64		woning			
223937	OPAALSTRAAT	63		2332 TA	LEIDEN	B-lijst	DR LELYLAAN	64		woning			
223938	OPAALSTRAAT	65		2332 TA	LEIDEN	B-lijst	DR LELYLAAN	64		woning			
223939	OPAALSTRAAT	67		2332 TA	LEIDEN	B-lijst	DR LELYLAAN	64		woning			
223940	OPAALSTRAAT	69		2332 TA	LEIDEN	B-lijst	DR LELYLAAN	64		woning			
223941	OPAALSTRAAT	71		2332 TA	LEIDEN	B-lijst	DR LELYLAAN	64		woning			
223942	OPAALSTRAAT	73		2332 TA	LEIDEN	B-lijst	DR LELYLAAN	64		woning			
223943	OPAALSTRAAT	75		2332 TA	LEIDEN	B-lijst	DR LELYLAAN	64		woning			
223944	OPAALSTRAAT	77		2332 TA	LEIDEN	B-lijst	DR LELYLAAN	64		woning			
223945	OPAALSTRAAT	79		2332 TA	LEIDEN	B-lijst	DR LELYLAAN	64		woning			
223946	OPAALSTRAAT	81		2332 TA	LEIDEN	B-lijst	DR LELYLAAN	64		woning			
223947	OPAALSTRAAT	83		2332 TA	LEIDEN	B-lijst	DR LELYLAAN	64		woning			
223948	OPAALSTRAAT	85		2332 TA	LEIDEN	B-lijst	DR LELYLAAN	64		woning			
223949	OPAALSTRAAT	87		2332 TA	LEIDEN	B-lijst	DR LELYLAAN	64		woning			
223950	OPAALSTRAAT	89		2332 TA	LEIDEN	B-lijst	DR LELYLAAN	64		woning			
223951	OPAALSTRAAT	91		2332 TA	LEIDEN	B-lijst	DR LELYLAAN	64		woning			
223952	OPAALSTRAAT	93		2332 TA	LEIDEN	B-lijst	DR LELYLAAN	64		woning			
223953	OPAALSTRAAT	95		2332 TA	LEIDEN	B-lijst	DR LELYLAAN	64		woning			
223954	OPAALSTRAAT	97		2332 TA	LEIDEN	B-lijst	DR LELYLAAN	64		woning			
223955	OPAALSTRAAT	99		2332 TA	LEIDEN	B-lijst	DR LELYLAAN	64		woning			
223837	OPAALSTRAAT	101		2332 TA	LEIDEN	B-lijst	DR LELYLAAN	64		woning			
223838	OPAALSTRAAT	103		2332 TA	LEIDEN	B-lijst	DR LELYLAAN	64		woning			
223839	OPAALSTRAAT	105		2332 TA	LEIDEN	B-lijst	DR LELYLAAN	64		woning			
223840	OPAALSTRAAT	107		2332 TA	LEIDEN	B-lijst	DR LELYLAAN	64		woning			
223841	OPAALSTRAAT	109		2332 TA	LEIDEN	B-lijst	DR LELYLAAN	64		woning			
223842	OPAALSTRAAT	111		2332 TA	LEIDEN	B-lijst	DR LELYLAAN	64		woning			
223843	OPAALSTRAAT	113		2332 TA	LEIDEN	B-lijst	DR LELYLAAN	64		woning			
223844	OPAALSTRAAT	115		2332 TA	LEIDEN	B-lijst	DR LELYLAAN	64		woning			
223845	OPAALSTRAAT	117		2332 TA	LEIDEN	B-lijst	DR LELYLAAN	64		woning			
223846	OPAALSTRAAT	119		2332 TA	LEIDEN	B-lijst	DR LELYLAAN	64		woning			
223847	OPAALSTRAAT	121		2332 TA	LEIDEN	B-lijst	DR LELYLAAN	64		woning			
223848	OPAALSTRAAT	123		2332 TA	LEIDEN	B-lijst	DR LELYLAAN	64		woning			
223849	OPAALSTRAAT	125		2332 TA	LEIDEN	B-lijst	DR LELYLAAN	64		woning			
223850	OPAALSTRAAT	127		2332 TA	LEIDEN	B-lijst	DR LELYLAAN	64		woning			
223851	OPAALSTRAAT	129		2332 TA	LEIDEN	B-lijst	DR LELYLAAN	64		woning			
223852	OPAALSTRAAT	131		2332 TA	LEIDEN	B-lijst	DR LELYLAAN	64		woning			
223853	OPAALSTRAAT	133		2332 TA	LEIDEN	B-lijst	DR LELYLAAN	64		woning			
223854	OPAALSTRAAT	135		2332 TA	LEIDEN	B-lijst	DR LELYLAAN	64		woning			
223855	OPAALSTRAAT	137		2332 TA	LEIDEN	B-lijst	DR LELYLAAN	64		woning			
223856	OPAALSTRAAT	139		2332 TA	LEIDEN	B-lijst	DR LELYLAAN	64		woning			
223857	OPAALSTRAAT	141		2332 TA	LEIDEN	B-lijst	DR LELYLAAN	64		woning			
223858	OPAALSTRAAT	143		2332 TA	LEIDEN	B-lijst	DR LELYLAAN	64		woning			
223859	OPAALSTRAAT	145		2332 TA	LEIDEN	B-lijst	DR LELYLAAN	64		woning			
223860	OPAALSTRAAT	147		2332 TA	LEIDEN	B-lijst	DR LELYLAAN	64		woning			
223861	OPAALSTRAAT	149		2332 TA	LEIDEN	B-lijst	DR LELYLAAN	64		woning			
223862	OPAALSTRAAT	151		2332 TA	LEIDEN	B-lijst	DR LELYLAAN	64		woning			
223863	OPAALSTRAAT	153		2332 TA	LEIDEN	B-lijst	DR LELYLAAN	64		woning			
223864	OPAALSTRAAT	155		2332 TA	LEIDEN	B-lijst	DR LELYLAAN	64		woning			
223865	OPAALSTRAAT	157		2332 TA	LEIDEN	B-lijst	DR LELYLAAN	64		woning			
223866	OPAALSTRAAT	159		2332 TA	LEIDEN	B-lijst	DR LELYLAAN	64		woning			
223867	OPAALSTRAAT	161		2332 TA	LEIDEN	B-lijst	DR LELYLAAN	64		woning			
223868	OPAALSTRAAT	163		2332 TA	LEIDEN	B-lijst	DR LELYLAAN	64		woning			
223869	OPAALSTRAAT	165		2332 TA	LEIDEN	B-lijst	DR LELYLAAN	64		woning			
223870	OPAALSTRAAT	167		2332 TA	LEIDEN	B-lijst	DR LELYLAAN	64		woning			



BUREAU SANERING VERKEERSLAWAI
 Postbus 97, 3440 AB WOERDEN
 tel. 0348-487450
 Gemeente Leiden



- de gele kolommen zijn de registratiegegevens en NIET muteerbaar
 - de witte kolommen zijn in te vullen d.m.v een keuzemenu via de rechtermuisknop
 - U kunt meerdere cellen invullen door deze eerst met de linkermuisknop te selecteren.

Woning	Straat	Huisnr	Toev.	Postcode	Plaats	Project	Maatgevend	Geluidbet.	Status	Soort gebouw	Status gewijzigd	Gewijzigde maatregelkeuze	Opmerkingen
223871	OPAALSTRAAT	169		2332 TA	LEIDEN	B-lijst	DR LELYLAAN	64		woning			
223872	OPAALSTRAAT	171		2332 TA	LEIDEN	B-lijst	DR LELYLAAN	64		woning			
223873	OPAALSTRAAT	173		2332 TA	LEIDEN	B-lijst	DR LELYLAAN	64		woning			
223874	OPAALSTRAAT	175		2332 TA	LEIDEN	B-lijst	DR LELYLAAN	64		woning			
223875	OPAALSTRAAT	177		2332 TA	LEIDEN	B-lijst	DR LELYLAAN	64		woning			
223876	OPAALSTRAAT	179		2332 TA	LEIDEN	B-lijst	DR LELYLAAN	64		woning			
223877	OPAALSTRAAT	181		2332 TA	LEIDEN	B-lijst	DR LELYLAAN	64		woning			
223878	OPAALSTRAAT	183		2332 TA	LEIDEN	B-lijst	DR LELYLAAN	64		woning			
223879	OPAALSTRAAT	185		2332 TA	LEIDEN	B-lijst	DR LELYLAAN	64		woning			
223880	OPAALSTRAAT	187		2332 TA	LEIDEN	B-lijst	DR LELYLAAN	64		woning			
223881	OPAALSTRAAT	189		2332 TA	LEIDEN	B-lijst	DR LELYLAAN	64		woning			
223882	OPAALSTRAAT	191		2332 TA	LEIDEN	B-lijst	DR LELYLAAN	64		woning			
223883	OPAALSTRAAT	193		2332 TA	LEIDEN	B-lijst	DR LELYLAAN	64		woning			
223884	OPAALSTRAAT	195		2332 TA	LEIDEN	B-lijst	DR LELYLAAN	64		woning			
223885	OPAALSTRAAT	197		2332 TA	LEIDEN	B-lijst	DR LELYLAAN	64		woning			
223886	OPAALSTRAAT	199		2332 TA	LEIDEN	B-lijst	DR LELYLAAN	64		woning			
223887	OPAALSTRAAT	201		2332 TA	LEIDEN	B-lijst	DR LELYLAAN	64		woning			
223888	OPAALSTRAAT	203		2332 TA	LEIDEN	B-lijst	DR LELYLAAN	64		woning			
223889	OPAALSTRAAT	205		2332 TA	LEIDEN	B-lijst	DR LELYLAAN	64		woning			
223890	OPAALSTRAAT	207		2332 TA	LEIDEN	B-lijst	DR LELYLAAN	64		woning			
223891	OPAALSTRAAT	209		2332 TA	LEIDEN	B-lijst	DR LELYLAAN	64		woning			
223892	OPAALSTRAAT	211		2332 TA	LEIDEN	B-lijst	DR LELYLAAN	64		woning			
223893	OPAALSTRAAT	213		2332 TA	LEIDEN	B-lijst	DR LELYLAAN	64		woning			
223894	OPAALSTRAAT	215		2332 TA	LEIDEN	B-lijst	DR LELYLAAN	64		woning			
223895	OPAALSTRAAT	217		2332 TA	LEIDEN	B-lijst	DR LELYLAAN	64		woning			
223896	OPAALSTRAAT	219		2332 TA	LEIDEN	B-lijst	DR LELYLAAN	64		woning			
223897	OPAALSTRAAT	221		2332 TA	LEIDEN	B-lijst	DR LELYLAAN	64		woning			
223898	OPAALSTRAAT	223		2332 TA	LEIDEN	B-lijst	DR LELYLAAN	64		woning			
223899	OPAALSTRAAT	225		2332 TA	LEIDEN	B-lijst	DR LELYLAAN	64		woning			
223900	OPAALSTRAAT	227		2332 TA	LEIDEN	B-lijst	DR LELYLAAN	64		woning			
223901	OPAALSTRAAT	229		2332 TA	LEIDEN	B-lijst	DR LELYLAAN	64		woning			
223902	OPAALSTRAAT	231		2332 TA	LEIDEN	B-lijst	DR LELYLAAN	64		woning			
223903	OPAALSTRAAT	233		2332 TA	LEIDEN	B-lijst	DR LELYLAAN	64		woning			
223904	OPAALSTRAAT	235		2332 TA	LEIDEN	B-lijst	DR LELYLAAN	64		woning			
223905	OPAALSTRAAT	237		2332 TA	LEIDEN	B-lijst	DR LELYLAAN	64		woning			
223906	OPAALSTRAAT	239		2332 TA	LEIDEN	B-lijst	DR LELYLAAN	64		woning			
223907	OPAALSTRAAT	241		2332 TA	LEIDEN	B-lijst	DR LELYLAAN	64		woning			
223908	OPAALSTRAAT	243		2332 TA	LEIDEN	B-lijst	DR LELYLAAN	64		woning			
223909	OPAALSTRAAT	245		2332 TA	LEIDEN	B-lijst	DR LELYLAAN	64		woning			
223910	OPAALSTRAAT	247		2332 TA	LEIDEN	B-lijst	DR LELYLAAN	64		woning			
223911	OPAALSTRAAT	267		2332 TA	LEIDEN	B-lijst	DR LELYLAAN	65		woning			
223912	OPAALSTRAAT	269		2332 TA	LEIDEN	B-lijst	DR LELYLAAN	65		woning			
223913	OPAALSTRAAT	271		2332 TA	LEIDEN	B-lijst	DR LELYLAAN	65		woning			
223914	OPAALSTRAAT	273		2332 TA	LEIDEN	B-lijst	DR LELYLAAN	65		woning			
223915	OPAALSTRAAT	275		2332 TA	LEIDEN	B-lijst	DR LELYLAAN	65		woning			
223916	OPAALSTRAAT	277		2332 TA	LEIDEN	B-lijst	DR LELYLAAN	65		woning			
223917	OPAALSTRAAT	279		2332 TA	LEIDEN	B-lijst	DR LELYLAAN	65		woning			
223918	OPAALSTRAAT	281		2332 TA	LEIDEN	B-lijst	DR LELYLAAN	65		woning			
223919	OPAALSTRAAT	283		2332 TA	LEIDEN	B-lijst	DR LELYLAAN	65		woning			
223920	OPAALSTRAAT	285		2332 TA	LEIDEN	B-lijst	DR LELYLAAN	65		woning			
223921	OPAALSTRAAT	287		2332 TA	LEIDEN	B-lijst	DR LELYLAAN	65		woning			
223922	OPAALSTRAAT	289		2332 TA	LEIDEN	B-lijst	DR LELYLAAN	65		woning			
223923	OPAALSTRAAT	291		2332 TA	LEIDEN	B-lijst	DR LELYLAAN	65		woning			
223924	OPAALSTRAAT	293		2332 TA	LEIDEN	B-lijst	DR LELYLAAN	65		woning			
223925	OPAALSTRAAT	295		2332 TA	LEIDEN	B-lijst	DR LELYLAAN	65		woning			
223926	OPAALSTRAAT	297		2332 TA	LEIDEN	B-lijst	DR LELYLAAN	65		woning			
223927	OPAALSTRAAT	299		2332 TA	LEIDEN	B-lijst	DR LELYLAAN	65		woning			
223928	OPAALSTRAAT	301		2332 TA	LEIDEN	B-lijst	DR LELYLAAN	65		woning			
47830	MORSLAAN	16		2332 XK	LEIDEN	222.116.0	TRAJECT 505	67	Gereed/gesaneerd	woning			
223956	MORSLAAN	58		2332 XL	LEIDEN	B-lijst	DR LELYLAAN	60		woning			
223957	MORSLAAN	59		2332 XL	LEIDEN	B-lijst	DR LELYLAAN	61		woning			






BUREAU SANERING VERKEERSLAWAI
 Postbus 97, 3440 AB WOERDEN
 tel. 0348-487450
 Gemeente Leiden



- de gele kolommen zijn de registratiegegevens en NIET muteerbaar
 - de witte kolommen zijn in te vullen d.m.v een keuzemenu via de rechtermuisknop
 - U kunt meerdere cellen invullen door deze eerst met de linkermuisknop te selecteren.

Woning	Straat	Huisnr	Toev.	Postcode	Plaats	Project	Maatgevend	Geluidbet.	Status	Soort gebouw	Status gewijzigd	Gewijzigde maatregelkeuze	Opmerkingen
223958	MORSLAAN	60		2332 XL	LEIDEN	B-lijst	DR LELYLAAN	61		woning			
223959	MORSLAAN	61		2332 XL	LEIDEN	B-lijst	DR LELYLAAN	65		woning			
223960	MORSLAAN	62		2332 XL	LEIDEN	B-lijst	DR LELYLAAN	66		woning			
223961	MORSLAAN	63		2332 XL	LEIDEN	B-lijst	DR LELYLAAN	66		woning			
387828	RYNZICHTSTR	2		2332 XR	LEIDEN	DHV Rail / O	SPOOR			woning			
387836	RYNZICHTSTR	3		2332 XR	LEIDEN	DHV Rail / O	SPOOR			woning			
387837	RYNZICHTSTR	4		2332 XR	LEIDEN	DHV Rail / O	SPOOR			woning			
387838	RYNZICHTSTR	5		2332 XR	LEIDEN	DHV Rail / O	SPOOR			woning			
387839	RYNZICHTSTR	6		2332 XR	LEIDEN	DHV Rail / O	SPOOR			woning			
387840	RYNZICHTSTR	7		2332 XR	LEIDEN	DHV Rail / O	SPOOR			woning			
387841	RYNZICHTSTR	8		2332 XR	LEIDEN	DHV Rail / O	SPOOR			woning			
387842	RYNZICHTSTR	9		2332 XR	LEIDEN	DHV Rail / O	SPOOR			woning			
387818	RYNZICHTSTR	10		2332 XR	LEIDEN	DHV Rail / O	SPOOR			woning			
387819	RYNZICHTSTR	11		2332 XR	LEIDEN	DHV Rail / O	SPOOR			woning			
387820	RYNZICHTSTR	12		2332 XR	LEIDEN	DHV Rail / O	SPOOR			woning			
387821	RYNZICHTSTR	13		2332 XR	LEIDEN	DHV Rail / O	SPOOR			woning			
387822	RYNZICHTSTR	14		2332 XR	LEIDEN	DHV Rail / O	SPOOR			woning			
387823	RYNZICHTSTR	15		2332 XR	LEIDEN	DHV Rail / O	SPOOR			woning			
387824	RYNZICHTSTR	16		2332 XR	LEIDEN	DHV Rail / O	SPOOR			woning			
387825	RYNZICHTSTR	17		2332 XR	LEIDEN	DHV Rail / O	SPOOR			woning			
387826	RYNZICHTSTR	18		2332 XR	LEIDEN	DHV Rail / O	SPOOR			woning			
387827	RYNZICHTSTR	19		2332 XR	LEIDEN	DHV Rail / O	SPOOR			woning			
387829	RYNZICHTSTR	20		2332 XR	LEIDEN	DHV Rail / O	SPOOR			woning			
387830	RYNZICHTSTR	21		2332 XR	LEIDEN	DHV Rail / O	SPOOR			woning			
387831	RYNZICHTSTR	22		2332 XR	LEIDEN	DHV Rail / O	SPOOR			woning			
387832	RYNZICHTSTR	23		2332 XR	LEIDEN	DHV Rail / O	SPOOR			woning			
387833	RYNZICHTSTR	24		2332 XR	LEIDEN	DHV Rail / O	SPOOR			woning			
387834	RYNZICHTSTR	25		2332 XR	LEIDEN	DHV Rail / O	SPOOR			woning			
387835	RYNZICHTSTR	26		2332 XR	LEIDEN	DHV Rail / O	SPOOR			woning			
47831	TRANSVAALKADE	4	a	2332 ZE	LEIDEN	222.116.0			Gereed/gesaneerd	woning			
47832	TRANSVAALKADE	6	a	2332 ZE	LEIDEN	222.116.0			Gereed/gesaneerd	woning			
47833	TRANSVAALKADE	8	a	2332 ZE	LEIDEN	222.116.0			Gereed/gesaneerd	woning			
223970	RIJNSBURGERWEG	4		2333 AA	LEIDEN	B-lijst	RIJNSBURGERWEG	63		woning			
223971	RIJNSBURGERWEG	6		2333 AA	LEIDEN	B-lijst	RIJNSBURGERWEG	64		woning			
223962	RIJNSBURGERWEG	14		2333 AA	LEIDEN	B-lijst	RIJNSBURGERWEG	61		woning			
223963	RIJNSBURGERWEG	16		2333 AA	LEIDEN	B-lijst	RIJNSBURGERWEG	62		woning			
223964	RIJNSBURGERWEG	18		2333 AA	LEIDEN	B-lijst	RIJNSBURGERWEG	62		woning			
223965	RIJNSBURGERWEG	20		2333 AA	LEIDEN	B-lijst	RIJNSBURGERWEG	62		woning			
223966	RIJNSBURGERWEG	22		2333 AA	LEIDEN	B-lijst	RIJNSBURGERWEG	63		woning			
223967	RIJNSBURGERWEG	24		2333 AA	LEIDEN	B-lijst	RIJNSBURGERWEG	63		woning			
223968	RIJNSBURGERWEG	26		2333 AA	LEIDEN	B-lijst	RIJNSBURGERWEG	62		woning			
223969	RIJNSBURGERWEG	28		2333 AA	LEIDEN	B-lijst	RIJNSBURGERWEG	62		woning			
223972	RIJNSBURGERWEG	30		2333 AB	LEIDEN	B-lijst	RIJNSBURGERWEG	62		woning			
223973	RIJNSBURGERWEG	32		2333 AB	LEIDEN	B-lijst	RIJNSBURGERWEG	62		woning			
223974	RIJNSBURGERWEG	34		2333 AB	LEIDEN	B-lijst	RIJNSBURGERWEG	62		woning			
223975	RIJNSBURGERWEG	36		2333 AB	LEIDEN	B-lijst	RIJNSBURGERWEG	62		woning			
223976	RIJNSBURGERWEG	38		2333 AB	LEIDEN	B-lijst	RIJNSBURGERWEG	62		woning			
223977	RIJNSBURGERWEG	40		2333 AB	LEIDEN	B-lijst	RIJNSBURGERWEG	62		woning			
223978	RIJNSBURGERWEG	42		2333 AB	LEIDEN	B-lijst	RIJNSBURGERWEG	62		woning			
223979	RIJNSBURGERWEG	44		2333 AB	LEIDEN	B-lijst	RIJNSBURGERWEG	62		woning			
223980	RIJNSBURGERWEG	46		2333 AB	LEIDEN	B-lijst	RIJNSBURGERWEG	62		woning			
223981	RIJNSBURGERWEG	50		2333 AC	LEIDEN	B-lijst	RIJNSBURGERWEG	62		woning			
223982	RIJNSBURGERWEG	52		2333 AC	LEIDEN	B-lijst	RIJNSBURGERWEG	62		woning			
223983	RIJNSBURGERWEG	54		2333 AC	LEIDEN	B-lijst	RIJNSBURGERWEG	62		woning			
223984	RIJNSBURGERWEG	56		2333 AC	LEIDEN	B-lijst	RIJNSBURGERWEG	62		woning			
223985	RIJNSBURGERWEG	58		2333 AC	LEIDEN	B-lijst	RIJNSBURGERWEG	62		woning			
223986	RIJNSBURGERWEG	60		2333 AC	LEIDEN	B-lijst	RIJNSBURGERWEG	62		woning			
223987	RIJNSBURGERWEG	62		2333 AC	LEIDEN	B-lijst	RIJNSBURGERWEG	61		woning			
223988	RIJNSBURGERWEG	62	A	2333 AC	LEIDEN	B-lijst	RIJNSBURGERWEG	62		woning			
223989	RIJNSBURGERWEG	84		2333 AD	LEIDEN	B-lijst	RIJNSBURGERWEG	59		woning			
223990	RIJNSBURGERWEG	86		2333 AD	LEIDEN	B-lijst	RIJNSBURGERWEG	59		woning			

		BUREAU SANERING VERKEERSLAWAAI Postbus 97, 3440 AB WOERDEN tel. 0348-487450 Gemeente Leiden				 - de gele kolommen zijn de registratiegegevens en NIET muteerbaar - de witte kolommen zijn in te vullen d.m.v een keuzemenu via de rechtermuisknop - U kunt meerdere cellen invullen door deze eerst met de linkermuisknop te selecteren.							
Woning	Straat	Huisnr.	Toev.	Postcode	Plaats	Project	Maatsgevend	Geluidbet.	Status	Soort gebouw	Status gewijzigd	Gewijzigde maatregelkeuze	Opmerkingen
223991	RUNSBURGERWEG	88		2333 AD	LEIDEN	B-lijst	RUNSBURGERWEG	59		woning			
223992	RUNSBURGERWEG	90		2333 AD	LEIDEN	B-lijst	RUNSBURGERWEG	60		woning			
223993	RUNSBURGERWEG	92		2333 AD	LEIDEN	B-lijst	RUNSBURGERWEG	60		woning			
223994	RUNSBURGERWEG	94		2333 AD	LEIDEN	B-lijst	RUNSBURGERWEG	60		woning			
223995	RUNSBURGERWEG	96		2333 AD	LEIDEN	B-lijst	RUNSBURGERWEG	60		woning			
223996	RUNSBURGERWEG	102		2333 AE	LEIDEN	B-lijst	RUNSBURGERWEG	60		woning			
223997	RUNSBURGERWEG	104		2333 AE	LEIDEN	B-lijst	RUNSBURGERWEG	60		woning			
223998	RUNSBURGERWEG	106		2333 AE	LEIDEN	B-lijst	RUNSBURGERWEG	60		woning			
223999	RUNSBURGERWEG	108		2333 AE	LEIDEN	B-lijst	RUNSBURGERWEG	60		woning			
224000	RUNSBURGERWEG	110		2333 AE	LEIDEN	B-lijst	RUNSBURGERWEG	61		woning			
224001	RUNSBURGERWEG	112		2333 AE	LEIDEN	B-lijst	RUNSBURGERWEG	61		woning			
224002	RUNSBURGERWEG	114		2333 AE	LEIDEN	B-lijst	RUNSBURGERWEG	58		woning			
224003	RUNSBURGERWEG	116		2333 AE	LEIDEN	B-lijst	RUNSBURGERWEG	58		woning			
224004	RUNSBURGERWEG	118		2333 AE	LEIDEN	B-lijst	RUNSBURGERWEG	58		woning			
224005	RUNSBURGERWEG	120		2333 AE	LEIDEN	B-lijst	RUNSBURGERWEG	58		woning			
224006	RUNSBURGERWEG	122		2333 AE	LEIDEN	B-lijst	RUNSBURGERWEG	58		woning			
224007	RUNSBURGERWEG	126		2333 AH	LEIDEN	B-lijst	RUNSBURGERWEG	62		woning			
224008	RUNSBURGERWEG	128		2333 AH	LEIDEN	B-lijst	RUNSBURGERWEG	62		woning			
224009	RUNSBURGERWEG	130		2333 AH	LEIDEN	B-lijst	RUNSBURGERWEG	62		woning			
224010	RUNSBURGERWEG	134		2333 AH	LEIDEN	B-lijst	RUNSBURGERWEG	61		woning			
224011	RUNSBURGERWEG	136		2333 AH	LEIDEN	B-lijst	RUNSBURGERWEG	61		woning			
224012	RUNSBURGERWEG	136	A	2333 AH	LEIDEN	B-lijst	RUNSBURGERWEG	61		woning			
224013	RUNSBURGERWEG	138		2333 AH	LEIDEN	B-lijst	RUNSBURGERWEG	61		woning			
224014	RUNSBURGERWEG	140		2333 AH	LEIDEN	B-lijst	RUNSBURGERWEG	61		woning			
224015	RUNSBURGERWEG	142		2333 AH	LEIDEN	B-lijst	RUNSBURGERWEG	61		woning			
224016	RUNSBURGERWEG	144		2333 AH	LEIDEN	B-lijst	RUNSBURGERWEG	61		woning			
224017	RUNSBURGERWEG	146		2333 AJ	LEIDEN	B-lijst	RUNSBURGERWEG	60		woning			
224018	RUNSBURGERWEG	148		2333 AJ	LEIDEN	B-lijst	RUNSBURGERWEG	60		woning			
224019	RUNSBURGERWEG	150		2333 AJ	LEIDEN	B-lijst	RUNSBURGERWEG	60		woning			
224020	RUNSBURGERWEG	152		2333 AJ	LEIDEN	B-lijst	RUNSBURGERWEG	60		woning			
224021	RUNSBURGERWEG	154		2333 AJ	LEIDEN	B-lijst	RUNSBURGERWEG	60		woning			
224022	RUNSBURGERWEG	156		2333 AJ	LEIDEN	B-lijst	RUNSBURGERWEG	60		woning			
224023	RUNSBURGERWEG	158		2333 AJ	LEIDEN	B-lijst	RUNSBURGERWEG	60		woning			
224024	RUNSBURGERWEG	160		2333 AJ	LEIDEN	B-lijst	RUNSBURGERWEG	60		woning			
224025	RUNSBURGERWEG	162		2333 AJ	LEIDEN	B-lijst	RUNSBURGERWEG	60		woning			
224026	RUNSBURGERWEG	164		2333 AJ	LEIDEN	B-lijst	RUNSBURGERWEG	60		woning			
224027	WASSENAARSEWEG	2		2333 AK	LEIDEN	B-lijst	RUNSBURGERWEG	61		woning			
224028	WASSENAARSEWEG	4		2333 AK	LEIDEN	B-lijst	RUNSBURGERWEG	60		woning			
224029	WASSENAARSEWEG	6		2333 AK	LEIDEN	B-lijst	RUNSBURGERWEG	60		woning			
47834	ACADEMISCH ZIEKENHUIS LEIDEN	1		2333 ZA	LEIDEN	222.116.0	TRAJECT 505	70	Gereed/gesaneerd	woning			
224030	JOHAN DE WITSTRAAT	1		2334 AL	LEIDEN	B-lijst	RUNSBURGERWEG	61		woning			
224031	JOHAN DE WITSTRAAT	2		2334 AP	LEIDEN	B-lijst	RUNSBURGERWEG	62		woning			
224032	RUNSBURGERWEG	5		2334 BA	LEIDEN	B-lijst	RUNSBURGERWEG	62		woning			
224033	RUNSBURGERWEG	9		2334 BA	LEIDEN	B-lijst	RUNSBURGERWEG	63		woning			
224034	RUNSBURGERWEG	11		2334 BB	LEIDEN	B-lijst	RUNSBURGERWEG	62		woning			
224035	RUNSBURGERWEG	13		2334 BB	LEIDEN	B-lijst	RUNSBURGERWEG	63		woning			
224036	RUNSBURGERWEG	17		2334 BC	LEIDEN	B-lijst	RUNSBURGERWEG	63		woning			
224037	RUNSBURGERWEG	19		2334 BC	LEIDEN	B-lijst	RUNSBURGERWEG	62		woning			
224038	RUNSBURGERWEG	21		2334 BC	LEIDEN	B-lijst	RUNSBURGERWEG	62		woning			
224039	RUNSBURGERWEG	23		2334 BC	LEIDEN	B-lijst	RUNSBURGERWEG	62		woning			
224040	RUNSBURGERWEG	25		2334 BC	LEIDEN	B-lijst	RUNSBURGERWEG	62		woning			
224041	RUNSBURGERWEG	27		2334 BD	LEIDEN	B-lijst	RUNSBURGERWEG	62		woning			
224042	RUNSBURGERWEG	29		2334 BD	LEIDEN	B-lijst	RUNSBURGERWEG	62		woning			
224043	RUNSBURGERWEG	29	A	2334 BD	LEIDEN	B-lijst	RUNSBURGERWEG	62		woning			
224044	RUNSBURGERWEG	29	B	2334 BD	LEIDEN	B-lijst	RUNSBURGERWEG	62		woning			
224045	RUNSBURGERWEG	31		2334 BE	LEIDEN	B-lijst	RUNSBURGERWEG	62		woning			
224046	RUNSBURGERWEG	31	A	2334 BE	LEIDEN	B-lijst	RUNSBURGERWEG	62		woning			
224047	RUNSBURGERWEG	31	B	2334 BE	LEIDEN	B-lijst	RUNSBURGERWEG	62		woning			
224048	RUNSBURGERWEG	31	C	2334 BE	LEIDEN	B-lijst	RUNSBURGERWEG	62		woning			
224049	RUNSBURGERWEG	31	D	2334 BE	LEIDEN	B-lijst	RUNSBURGERWEG	62		woning			
224050	RUNSBURGERWEG	31	E	2334 BE	LEIDEN	B-lijst	RUNSBURGERWEG	62		woning			





BUREAU SANERING VERKEERSLAWAI
 Postbus 97, 3440 AB WOERDEN
 tel. 0348-487450
 Gemeente Leiden



- de gele kolommen zijn de registratiegegevens en NIET muteerbaar
 - de witte kolommen zijn in te vullen d.m.v een keuzemenu via de rechtermuisknop
 - U kunt meerdere cellen invullen door deze eerst met de linkermuisknop te selecteren.

Woning	Straat	Huisnr.	Toev.	Postcode	Plaats	Project	Maatsgevend	Geluidbet.	Status	Soort gebouw	Status gewijzigd	Gewijzigde maatregelkeuze	Opmerkingen
224051	RJNSBURGERWEG	31	F	2334 BE	LEIDEN	B-lijst	RJNSBURGERWEG	62		woning			
224052	RJNSBURGERWEG	33		2334 BE	LEIDEN	B-lijst	RJNSBURGERWEG	61		woning			
224053	RJNSBURGERWEG	37		2334 BE	LEIDEN	B-lijst	RJNSBURGERWEG	61		woning			
224054	RJNSBURGERWEG	39		2334 BE	LEIDEN	B-lijst	RJNSBURGERWEG	61		woning			
224055	RJNSBURGERWEG	41		2334 BE	LEIDEN	B-lijst	RJNSBURGERWEG	61		woning			
224056	RJNSBURGERWEG	43		2334 BE	LEIDEN	B-lijst	RJNSBURGERWEG	61		woning			
224057	RJNSBURGERWEG	45		2334 BE	LEIDEN	B-lijst	RJNSBURGERWEG	60		woning			
224058	RJNSBURGERWEG	47		2334 BE	LEIDEN	B-lijst	RJNSBURGERWEG	60		woning			
224059	RJNSBURGERWEG	37	A	2334 BG	LEIDEN	B-lijst	RJNSBURGERWEG	61		woning			
224060	RJNSBURGERWEG	37	B	2334 BG	LEIDEN	B-lijst	RJNSBURGERWEG	61		woning			
224061	RJNSBURGERWEG	37	C	2334 BG	LEIDEN	B-lijst	RJNSBURGERWEG	61		woning			
224062	RJNSBURGERWEG	43	A	2334 BG	LEIDEN	B-lijst	RJNSBURGERWEG	60		woning			
224063	RJNSBURGERWEG	45	A	2334 BG	LEIDEN	B-lijst	RJNSBURGERWEG	60		woning			
224064	RJNSBURGERWEG	51		2334 BH	LEIDEN	B-lijst	RJNSBURGERWEG	61		woning			
224065	RJNSBURGERWEG	53		2334 BH	LEIDEN	B-lijst	RJNSBURGERWEG	61		woning			
224066	RJNSBURGERWEG	55		2334 BH	LEIDEN	B-lijst	RJNSBURGERWEG	61		woning			
224067	RJNSBURGERWEG	57		2334 BH	LEIDEN	B-lijst	RJNSBURGERWEG	61		woning			
224068	RJNSBURGERWEG	59		2334 BH	LEIDEN	B-lijst	RJNSBURGERWEG	61		woning			
224069	RJNSBURGERWEG	61		2334 BH	LEIDEN	B-lijst	RJNSBURGERWEG	61		woning			
224070	RJNSBURGERWEG	67		2334 BH	LEIDEN	B-lijst	RJNSBURGERWEG	61		woning			
224071	RJNSBURGERWEG	67	A	2334 BH	LEIDEN	B-lijst	RJNSBURGERWEG	61		woning			
224072	RJNSBURGERWEG	69		2334 BH	LEIDEN	B-lijst	RJNSBURGERWEG	61		woning			
224073	RJNSBURGERWEG	71		2334 BH	LEIDEN	B-lijst	RJNSBURGERWEG	61		woning			
224074	RJNSBURGERWEG	71	A	2334 BH	LEIDEN	B-lijst	RJNSBURGERWEG	61		woning			
224075	RJNSBURGERWEG	73		2334 BH	LEIDEN	B-lijst	RJNSBURGERWEG	61		woning			
224076	RJNSBURGERWEG	73	A	2334 BH	LEIDEN	B-lijst	RJNSBURGERWEG	61		woning			
224077	RJNSBURGERWEG	75		2334 BH	LEIDEN	B-lijst	RJNSBURGERWEG	61		woning			
224078	RJNSBURGERWEG	75	A	2334 BH	LEIDEN	B-lijst	RJNSBURGERWEG	61		woning			
224079	RJNSBURGERWEG	77		2334 BJ	LEIDEN	B-lijst	RJNSBURGERWEG	61		woning			
224080	RJNSBURGERWEG	77	A	2334 BJ	LEIDEN	B-lijst	RJNSBURGERWEG	61		woning			
224081	RJNSBURGERWEG	77	B	2334 BJ	LEIDEN	B-lijst	RJNSBURGERWEG	61		woning			
224082	RJNSBURGERWEG	79		2334 BJ	LEIDEN	B-lijst	RJNSBURGERWEG	61		woning			
224083	RJNSBURGERWEG	81		2334 BJ	LEIDEN	B-lijst	RJNSBURGERWEG	61		woning			
224084	RJNSBURGERWEG	83		2334 BJ	LEIDEN	B-lijst	RJNSBURGERWEG	61		woning			
224085	RJNSBURGERWEG	85		2334 BJ	LEIDEN	B-lijst	RJNSBURGERWEG	61		woning			
224086	RJNSBURGERWEG	87		2334 BJ	LEIDEN	B-lijst	RJNSBURGERWEG	61		woning			
224087	RJNSBURGERWEG	89		2334 BJ	LEIDEN	B-lijst	RJNSBURGERWEG	61		woning			
224088	RJNSBURGERWEG	95		2334 BK	LEIDEN	B-lijst	RJNSBURGERWEG	60		woning			
224089	RJNSBURGERWEG	97		2334 BK	LEIDEN	B-lijst	RJNSBURGERWEG	60		woning			
224090	RJNSBURGERWEG	99		2334 BK	LEIDEN	B-lijst	RJNSBURGERWEG	60		woning			
224091	RJNSBURGERWEG	101		2334 BK	LEIDEN	B-lijst	RJNSBURGERWEG	60		woning			
224092	RJNSBURGERWEG	103		2334 BK	LEIDEN	B-lijst	RJNSBURGERWEG	60		woning			
224093	RJNSBURGERWEG	105		2334 BK	LEIDEN	B-lijst	RJNSBURGERWEG	59		woning			
224094	RJNSBURGERWEG	107		2334 BK	LEIDEN	B-lijst	RJNSBURGERWEG	59		woning			
224095	RJNSBURGERWEG	109		2334 BK	LEIDEN	B-lijst	RJNSBURGERWEG	59		woning			
224096	RJNSBURGERWEG	111		2334 BK	LEIDEN	B-lijst	RJNSBURGERWEG	59		woning			
224097	RJNSBURGERWEG	113		2334 BK	LEIDEN	B-lijst	RJNSBURGERWEG	59		woning			
224098	RJNSBURGERWEG	115		2334 BK	LEIDEN	B-lijst	RJNSBURGERWEG	59		woning			
224099	RJNSBURGERWEG	117		2334 BK	LEIDEN	B-lijst	RJNSBURGERWEG	59		woning			
224100	RJNSBURGERWEG	119		2334 BK	LEIDEN	B-lijst	RJNSBURGERWEG	59		woning			
224101	RJNSBURGERWEG	115	A	2334 BL	LEIDEN	B-lijst	RJNSBURGERWEG	59		woning			
224102	RJNSBURGERWEG	117	A	2334 BL	LEIDEN	B-lijst	RJNSBURGERWEG	59		woning			
224103	RJNSBURGERWEG	119	A	2334 BL	LEIDEN	B-lijst	RJNSBURGERWEG	59		woning			
224104	RJNSBURGERWEG	121	A	2334 BL	LEIDEN	B-lijst	RJNSBURGERWEG	59		woning			
224105	RJNSBURGERWEG	123		2334 BM	LEIDEN	B-lijst	RJNSBURGERWEG	60		woning			
224106	RJNSBURGERWEG	125		2334 BM	LEIDEN	B-lijst	RJNSBURGERWEG	60		woning			
224107	RJNSBURGERWEG	125	A	2334 BM	LEIDEN	B-lijst	RJNSBURGERWEG	60		woning			
224108	RJNSBURGERWEG	127		2334 BM	LEIDEN	B-lijst	RJNSBURGERWEG	60		woning			
224109	RJNSBURGERWEG	129		2334 BM	LEIDEN	B-lijst	RJNSBURGERWEG	60		woning			
224110	RJNSBURGERWEG	131		2334 BM	LEIDEN	B-lijst	RJNSBURGERWEG	61		woning			
224111	RJNSBURGERWEG	135		2334 BM	LEIDEN	B-lijst	RJNSBURGERWEG	61		woning			

		BUREAU SANERING VERKEERSLAWAAI Postbus 97, 3440 AB WOERDEN tel. 0348-487450 Gemeente Leiden				 - de gele kolommen zijn de registratiegegevens en NIET muteerbaar - de witte kolommen zijn in te vullen d.m.v een keuzemenu via de rechtermuisknop - U kunt meerdere cellen invullen door deze eerst met de linkermuisknop te selecteren.							
Woning	Straat	Huisnr.	Toev.	Postcode	Plaats	Project	Maatgevend	Geluidbet.	Status	Soort gebouw	Status gewijzigd	Gewijzigde maatregelkeuze	Opmerkingen
224112	RUNSBURGERWEG	137		2334 BM	LEIDEN	B-lijst	RUNSBURGERWEG	61		woning			
224113	RUNSBURGERWEG	139		2334 BM	LEIDEN	B-lijst	RUNSBURGERWEG	61		woning			
224114	RUNSBURGERWEG	141		2334 BM	LEIDEN	B-lijst	RUNSBURGERWEG	61		woning			
224115	RUNSBURGERWEG	143		2334 BM	LEIDEN	B-lijst	RUNSBURGERWEG	61		woning			
224116	RUNSBURGERWEG	145		2334 BM	LEIDEN	B-lijst	RUNSBURGERWEG	61		woning			
224117	RUNSBURGERWEG	147		2334 BM	LEIDEN	B-lijst	RUNSBURGERWEG	61		woning			
224118	RUNSBURGERWEG	149		2334 BM	LEIDEN	B-lijst	RUNSBURGERWEG	61		woning			
224119	RUNSBURGERWEG	151		2334 BM	LEIDEN	B-lijst	RUNSBURGERWEG	61		woning			
224120	RUNSBURGERWEG	153		2334 BM	LEIDEN	B-lijst	RUNSBURGERWEG	61		woning			
224121	RUNSBURGERWEG	155		2334 BM	LEIDEN	B-lijst	RUNSBURGERWEG	61		woning			
224122	RUNSBURGERWEG	161		2334 BM	LEIDEN	B-lijst	RUNSBURGERWEG	61		woning			
224123	RUNSBURGERWEG	163		2334 BM	LEIDEN	B-lijst	RUNSBURGERWEG	61		woning			
224124	RUNSBURGERWEG	165		2334 BM	LEIDEN	B-lijst	RUNSBURGERWEG	61		woning			
224125	RUNSBURGERWEG	167		2334 BM	LEIDEN	B-lijst	RUNSBURGERWEG	61		woning			
224126	RUNSBURGERWEG	169		2334 BP	LEIDEN	B-lijst	RUNSBURGERWEG	61		woning			
224127	RUNSBURGERWEG	169	A	2334 BP	LEIDEN	B-lijst	RUNSBURGERWEG	61		woning			
224128	RUNSBURGERWEG	169	B	2334 BP	LEIDEN	B-lijst	RUNSBURGERWEG	61		woning			
224129	RUNSBURGERWEG	169	C	2334 BP	LEIDEN	B-lijst	RUNSBURGERWEG	61		woning			
224130	RUNSBURGERWEG	169	D	2334 BP	LEIDEN	B-lijst	RUNSBURGERWEG	61		woning			
224131	RUNSBURGERWEG	173		2334 BR	LEIDEN	B-lijst	RUNSBURGERWEG	61		woning			
224132	RUNSBURGERWEG	173	A	2334 BR	LEIDEN	B-lijst	RUNSBURGERWEG	61		woning			
224133	RUNSBURGERWEG	173	B	2334 BR	LEIDEN	B-lijst	RUNSBURGERWEG	61		woning			
224134	RUNSBURGERWEG	173	C	2334 BR	LEIDEN	B-lijst	RUNSBURGERWEG	61		woning			
224135	RUNSBURGERWEG	173	D	2334 BR	LEIDEN	B-lijst	RUNSBURGERWEG	61		woning			
224136	RUNSBURGERWEG	175		2334 BR	LEIDEN	B-lijst	RUNSBURGERWEG	61		woning			
224137	RUNSBURGERWEG	177		2334 BR	LEIDEN	B-lijst	RUNSBURGERWEG	61		woning			
224138	RUNSBURGERWEG	179		2334 BR	LEIDEN	B-lijst	RUNSBURGERWEG	62		woning			
224139	RUNSBURGERWEG	181		2334 BR	LEIDEN	B-lijst	RUNSBURGERWEG	62		woning			
224140	RUNSBURGERWEG	183		2334 BR	LEIDEN	B-lijst	RUNSBURGERWEG	62		woning			
224141	RUNSBURGERWEG	185		2334 BR	LEIDEN	B-lijst	RUNSBURGERWEG	62		woning			
224142	RUNSBURGERWEG	187		2334 BR	LEIDEN	B-lijst	RUNSBURGERWEG	62		woning			
224143	RUNSBURGERWEG	189		2334 BR	LEIDEN	B-lijst	RUNSBURGERWEG	62		woning			
224144	RUNSBURGERWEG	191		2334 BR	LEIDEN	B-lijst	RUNSBURGERWEG	62		woning			
224145	RUNSBURGERWEG	193		2334 BR	LEIDEN	B-lijst	RUNSBURGERWEG	61		woning			
224146	RUNSBURGERWEG	195		2334 BR	LEIDEN	B-lijst	RUNSBURGERWEG	61		woning			
224147	HOUTLAAN	1		2334 CJ	LEIDEN	B-lijst	RUNSBURGERWEG	57		woning			
224148	KAGERSTRAAT	2		2334 CR	LEIDEN	B-lijst	RUNSBURGERWEG	58		woning			
224149	MARIENPOELSTRAAT	1	A	2334 CW	LEIDEN	B-lijst	RUNSBURGERWEG	62		woning			
224150	BOERHAAVELAAN	17		2334 EC	LEIDEN	B-lijst	BOERHAAVELAAN	56		woning	30 km/u		
224151	BOERHAAVELAAN	19		2334 EC	LEIDEN	B-lijst	BOERHAAVELAAN	56		woning	30 km/u		
224152	BOERHAAVELAAN	21		2334 EC	LEIDEN	B-lijst	BOERHAAVELAAN	57		woning	30 km/u		
224153	BOERHAAVELAAN	23		2334 EC	LEIDEN	B-lijst	BOERHAAVELAAN	57		woning	30 km/u		
224154	BOERHAAVELAAN	25		2334 EC	LEIDEN	B-lijst	BOERHAAVELAAN	57		woning	30 km/u		
224155	BOERHAAVELAAN	27		2334 EC	LEIDEN	B-lijst	BOERHAAVELAAN	57		woning	30 km/u		
224156	BOERHAAVELAAN	29		2334 EC	LEIDEN	B-lijst	BOERHAAVELAAN	57		woning	30 km/u		
224157	BOERHAAVELAAN	31		2334 ED	LEIDEN	B-lijst	BOERHAAVELAAN	58		woning	30 km/u		
224158	BOERHAAVELAAN	33		2334 ED	LEIDEN	B-lijst	BOERHAAVELAAN	59		woning	30 km/u		
224159	BOERHAAVELAAN	35		2334 ED	LEIDEN	B-lijst	BOERHAAVELAAN	60		woning	30 km/u		
224160	BOERHAAVELAAN	37		2334 ED	LEIDEN	B-lijst	BOERHAAVELAAN	60		woning	30 km/u		
224161	BOERHAAVELAAN	39		2334 ED	LEIDEN	B-lijst	BOERHAAVELAAN	60		woning	30 km/u		
224162	BOERHAAVELAAN	41		2334 ED	LEIDEN	B-lijst	BOERHAAVELAAN	60		woning	30 km/u		
224163	BOERHAAVELAAN	43		2334 ED	LEIDEN	B-lijst	BOERHAAVELAAN	60		woning	30 km/u		
224164	BOERHAAVELAAN	45		2334 EE	LEIDEN	B-lijst	BOERHAAVELAAN	59		woning	30 km/u		
224165	BOERHAAVELAAN	47		2334 EE	LEIDEN	B-lijst	BOERHAAVELAAN	60		woning	30 km/u		
224166	BOERHAAVELAAN	49		2334 EE	LEIDEN	B-lijst	BOERHAAVELAAN	61		woning	30 km/u		
224167	BOERHAAVELAAN	51		2334 EE	LEIDEN	B-lijst	BOERHAAVELAAN	61		woning	30 km/u		
47835	HAARLEMMERWEG	77		2334 GE	LEIDEN	222.116.0	TRAJECT 505	70	Gereed/gesaneerd	woning			
47836	HAARLEMMERWEG	78		2334 GE	LEIDEN	222.116.0	TRAJECT 505	70	Gereed/gesaneerd	woning			
47837	HAARLEMMERWEG	79		2334 GE	LEIDEN	222.116.0	TRAJECT 505		Gereed/gesaneerd	woning			
47838	HAARLEMMERWEG	80		2334 GE	LEIDEN	222.116.0	TRAJECT 505	70	Gereed/gesaneerd	woning			

Straat	Huisnr.	Toev.	Postcode	Plaats	Project	Maatgevend	Status
MOLENTUINWEG	4		2223 HB	KATWIJK	A-lijst	MOLENTUINWEG	Niet gesaneerd
MOLENTUINWEG	6		2223 HB	KATWIJK	A-lijst	MOLENTUINWEG	Niet gesaneerd
MOLENTUINWEG	7		2223 HA	KATWIJK	A-lijst	MOLENTUINWEG	Niet gesaneerd
MOLENTUINWEG	8		2223 HB	KATWIJK	A-lijst	MOLENTUINWEG	Niet gesaneerd
MOLENTUINWEG	9		2223 HA	KATWIJK	A-lijst	MOLENTUINWEG	Niet gesaneerd
MOLENTUINWEG	10		2223 HB	KATWIJK	A-lijst	MOLENTUINWEG	Niet gesaneerd
MOLENTUINWEG	11		2223 HA	KATWIJK	A-lijst	MOLENTUINWEG	Niet gesaneerd
MOLENTUINWEG	12		2223 HB	KATWIJK	A-lijst	MOLENTUINWEG	Niet gesaneerd
MOLENTUINWEG	13		2223 HA	KATWIJK	A-lijst	MOLENTUINWEG	Niet gesaneerd
MOLENTUINWEG	14		2223 HB	KATWIJK	A-lijst	MOLENTUINWEG	Niet gesaneerd
MOLENTUINWEG	15		2223 HA	KATWIJK	A-lijst	MOLENTUINWEG	Niet gesaneerd
MOLENTUINWEG	16		2223 HB	KATWIJK	A-lijst	MOLENTUINWEG	Niet gesaneerd
MOLENTUINWEG	17		2223 HA	KATWIJK	A-lijst	MOLENTUINWEG	Niet gesaneerd
MOLENTUINWEG	18		2223 HB	KATWIJK	A-lijst	MOLENTUINWEG	Niet gesaneerd
MOLENTUINWEG	19		2223 HA	KATWIJK	A-lijst	MOLENTUINWEG	Niet gesaneerd
MOLENTUINWEG	20		2223 HB	KATWIJK	A-lijst	MOLENTUINWEG	Niet gesaneerd
MOLENTUINWEG	21		2223 HA	KATWIJK	A-lijst	MOLENTUINWEG	Niet gesaneerd
MOLENTUINWEG	22		2223 HB	KATWIJK	A-lijst	MOLENTUINWEG	Niet gesaneerd
MOLENTUINWEG	23		2223 HA	KATWIJK	A-lijst	MOLENTUINWEG	Niet gesaneerd
MOLENTUINWEG	24		2223 HB	KATWIJK	A-lijst	MOLENTUINWEG	Niet gesaneerd
MOLENTUINWEG	25		2223 HA	KATWIJK	A-lijst	MOLENTUINWEG	Niet gesaneerd
MOLENTUINWEG	26		2223 HB	KATWIJK	A-lijst	MOLENTUINWEG	Niet gesaneerd
MOLENTUINWEG	27		2223 HA	KATWIJK	A-lijst	MOLENTUINWEG	Niet gesaneerd
MOLENTUINWEG	29		2223 HA	KATWIJK	A-lijst	MOLENTUINWEG	Niet gesaneerd
RIJNSTRAAT	2		2223 EE	KATWIJK	A-lijst	MOLENTUINWEG	Niet gesaneerd
VALKENBURGSEWEG	1		2223 KA	KATWIJK	A-lijst	MOLENTUINWEG	Niet gesaneerd
BROUWERSTRAAT	2		2231 HR	RIJNSBURG	A-lijst	BROUWERSTRAAT	Niet gesaneerd
BROUWERSTRAAT	3		2231 HN	RIJNSBURG	A-lijst	BROUWERSTRAAT	Niet gesaneerd
BROUWERSTRAAT	4		2231 HR	RIJNSBURG	A-lijst	BROUWERSTRAAT	Niet gesaneerd
BROUWERSTRAAT	5		2231 HN	RIJNSBURG	A-lijst	BROUWERSTRAAT	Niet gesaneerd
BROUWERSTRAAT	6		2231 HR	RIJNSBURG	A-lijst	BROUWERSTRAAT	Niet gesaneerd
BROUWERSTRAAT	7		2231 HN	RIJNSBURG	A-lijst	BROUWERSTRAAT	Niet gesaneerd
BROUWERSTRAAT	8		2231 HR	RIJNSBURG	A-lijst	BROUWERSTRAAT	Niet gesaneerd
BROUWERSTRAAT	9		2231 HN	RIJNSBURG	A-lijst	BROUWERSTRAAT	Niet gesaneerd
BROUWERSTRAAT	10		2231 HR	RIJNSBURG	A-lijst	BROUWERSTRAAT	Niet gesaneerd
BROUWERSTRAAT	12		2231 HR	RIJNSBURG	A-lijst	BROUWERSTRAAT	Niet gesaneerd
BROUWERSTRAAT	14		2231 HR	RIJNSBURG	A-lijst	BROUWERSTRAAT	Niet gesaneerd
BROUWERSTRAAT	16		2231 HR	RIJNSBURG	A-lijst	BROUWERSTRAAT	Niet gesaneerd
BROUWERSTRAAT	18		2231 HR	RIJNSBURG	A-lijst	BROUWERSTRAAT	Niet gesaneerd
BROUWERSTRAAT	20		2231 HR	RIJNSBURG	A-lijst	BROUWERSTRAAT	Niet gesaneerd

BIJLAGE II: MELDING WEGVERKEERSLAWAII

Gemeente: Oegstgeest
 Projectnummer: 44.0579.00

straat	nr.	toev.	postcode	plaats	soort object ⁽¹⁾	maatgevende weg	eerder een maximum snelheid van 30 km/u ingevoerd?	waarneem-hoogte (m)	geluidbel. in 1986 (dB(A))	geluidbel. toekomst (dB(A))	aftek art. 110g / 103 Wgh	te treffen maatregel ⁽³⁾	maatregelen uitgevoerd? ⁽³⁾
Laan van Oud Poelgeest	7	a	2341 NH	Oegstgeest	W	Laan van Oud Poelgeest		5	62			5	
Laan van Oud Poelgeest	9		2341 NH	Oegstgeest	W	Laan van Oud Poelgeest		5	64			5	
Laan van Oud Poelgeest	13		2341 NH	Oegstgeest	W	Laan van Oud Poelgeest		5	63			5	
Rhingeesterstraatweg	33		2342 AP	Oegstgeest	W	Rhingeesterstraatweg		5	61			5	
Oude Rijzichtweg	1		2342 AT	Oegstgeest	W	Rhingeesterstraatweg		5	62			5	
Rhingeesterstraatweg	31		2342 AP	Oegstgeest	W	Rhingeesterstraatweg		5	61			5	
Rhingeesterstraatweg	25		2342 AP	Oegstgeest	W	Rhingeesterstraatweg		5	61			5	
Endegeesterlaan	33		2342 AG	Oegstgeest	W	Endegeesterstraat		5	61			5	
Rhingeesterstraatweg	2		2342 AL	Oegstgeest	W	Rhingeesterstraatweg		5	61			5	
Rhingeesterstraatweg	20		2342 AM	Oegstgeest	W	Rhingeesterstraatweg		5	62			5	
Rhingeesterstraatweg	58		2341 BV	Oegstgeest	W	Rhingeesterstraatweg		5	63			5	
Rhingeesterstraatweg	60		2341 BV	Oegstgeest	W	Rhingeesterstraatweg		5	63			5	
Endegeesterstraatweg	1		2342 AJ	Oegstgeest	W	Endegeesterstraat		5	61			5	
Rijnsburgerweg	76		2341 AB	Oegstgeest	W	Rijnsburgerweg		5	62			5	
Rijnsburgerweg	49		2341 AA	Oegstgeest	W	Rijnsburgerweg		5	64			5	
Rijnsburgerweg	68		2341 AB	Oegstgeest	W	Rijnsburgerweg		5	63			5	
Rijnsburgerweg	56		2341 AB	Oegstgeest	W	Rijnsburgerweg		5	62			5	
Rijnsburgerweg	52		2341 AB	Oegstgeest	W	Rijnsburgerweg		5	64			5	
Rijnsburgerweg	43		2341 AA	Oegstgeest	W	Rijnsburgerweg		5	64			5	
Rijnzichtweg	97		2342 AX	Oegstgeest	W	Rijnzichtweg		5	64			5	
Rijnzichtweg	33		2342 AX	Oegstgeest	W	Rijnzichtweg		5	62			5	
Rijnzichtweg	29		2342 AX	Oegstgeest	W	Rijnzichtweg		5	63			5	
Rijnzichtweg	31		2342 AX	Oegstgeest	W	Rijnzichtweg		5	63			5	
Rijnzichtweg	27		2342 AX	Oegstgeest	W	Rijnzichtweg		5	62			5	
Rijnzichtweg	19		2342 AW	Oegstgeest	W	Rijnzichtweg		5	62			5	
Rijnzichtweg	21		2342 AW	Oegstgeest	W	Rijnzichtweg		5	62			5	
Rijnzichtweg	23		2342 AW	Oegstgeest	W	Rijnzichtweg		5	62			5	
Rijnzichtweg	25		2342 AW	Oegstgeest	W	Rijnzichtweg		5	62			5	
Rijnzichtweg	3		2342 AW	Oegstgeest	W	Rijnzichtweg		5	62			5	
Rijnzichtweg	5		2342 AW	Oegstgeest	W	Rijnzichtweg		5	62			5	
Rijnzichtweg	7		2342 AW	Oegstgeest	W	Rijnzichtweg		5	62			5	
Rijnzichtweg	9		2342 AW	Oegstgeest	W	Rijnzichtweg		5	62			5	
Geverstraat	5		2341 GA	Oegstgeest	W	Rijnzichtweg		5	63			5	
Geverstraat	5	a	2341 GA	Oegstgeest	W	Geverstraat		5	63			5	
Geverstraat	11		2341 GA	Oegstgeest	W	Geverstraat		5	64			5	
Geverstraat	13		2341 GA	Oegstgeest	W	Geverstraat		5	64			5	
Geverstraat	15		2341 GA	Oegstgeest	W	Geverstraat		5	64			5	
Geverstraat	17		2341 GA	Oegstgeest	W	Geverstraat		5	64			5	

straat	nr.	toev.	postcode	plaats	soort object ⁽¹⁾	maatgevende weg	eerder een maximum snelheid van 30 km/u ingevoerd?	waarneem-hoogte (m)	geluidbel. in 1986 (dB(A))	geluidbel. toekomst (dB(A))	aftek. art. 110g / 103 Wgh	te treffen maatregel ⁽²⁾	maatregelen uitgevoerd? ⁽³⁾
Geversstraat	19		2341 GA	Oegstgeest	W	Geversstraat		5	64			5	
Geversstraat	21		2341 GA	Oegstgeest	W	Geversstraat		5	64			5	
Geversstraat	23		2341 GA	Oegstgeest	W	Geversstraat		5	64			5	
Geversstraat	25		2341 GA	Oegstgeest	W	Geversstraat		5	64			5	
Geversstraat	37		2341 GA	Oegstgeest	W	Geversstraat		5	63			5	
Wilhelminapark	2		2342 AG	Oegstgeest	W	Geversstraat		5	63			5	
Wilhelminapark	4		2342 Ag	Oegstgeest	W	Geversstraat		5	63			5	
Prins Hendriklaan	2		2341 JB	Oegstgeest	W	Geversstraat		5	61			5	
Geversstraat	39		2341 GA	Oegstgeest	W	Geversstraat		5	64			5	
Geversstraat	41		2341 GA	Oegstgeest	W	Geversstraat		5	64			5	
Geversstraat	43		2341 GA	Oegstgeest	W	Geversstraat		5	63			5	
Geversstraat	47		2341 GA	Oegstgeest	W	Geversstraat		5	61			5	
de Kempnaerstraat	1 a		2341 GE	Oegstgeest	W	Geversstraat		5	63			5	
de Kempnaerstraat	1 b		2341 GE	Oegstgeest	W	Geversstraat		5	63			5	
Geversstraat	49		2341 GB	Oegstgeest	W	Geversstraat		5	62			5	
Geversstraat	51		2341 GB	Oegstgeest	W	Geversstraat		5	62			5	
Geversstraat	52		2342 AB	Oegstgeest	W	Geversstraat		5	62			5	
Geversstraat	59		2341 GB	Oegstgeest	W	Geversstraat		5	64			5	
Geversstraat	61		2341 GB	Oegstgeest	W	Geversstraat		5	63			5	
Geversstraat	77		2341 GD	Oegstgeest	W	Geversstraat		5	63			5	
Geversstraat	81		2341 GD	Oegstgeest	W	Geversstraat		5	64			5	

⁽¹⁾ Voor het soort object dient u één van de volgende letters te gebruiken:

W: Woning
 AO: Ander geluidsgevoelig gebouw: Onderwijsgebouw
 AZ: Ander geluidsgevoelig gebouw: Ziekenhuizen en verpleeghuizen
 AG: Ander geluidsgevoelig gebouw: Andere gezondheidszorggebouwen
 T: Geluidsgevoelig terrein
 Definities in artikel 4 van het Besluit grenswaarden binnen zones langs wegen / artikel 3.6 van het Besluit geluidhinder)

⁽²⁾ Om aan te geven welke maatregel u denkt te treffen, dient u één van de volgende letters te gebruiken:

B: Bronmaatregelen met evt. aanvullende gevelmaatregelen
 BO: Bronmaatregelen + afscherming met evt. aanvullende gevelmaatregelen
 O: Afscherming met evt. aanvullende gevelmaatregelen
 G: Alleen gevelmaatregelen
 ONT: Onttrekking aan de bestemming

⁽³⁾ Om aan te geven dat de sanerings situatie reeds is opgeheven, kunt u kiezen uit de volgende letters:

M: Maatregelen
 BV: Binnenwaarde voldoet
 D: 30 km/u zone
 WO: Weigeraar van voor de wijziging van de Wet geluidhinder
 WN: weigeraar waar de procedure uit het Besluit geluidhinder is doorlopen



MBG 2000009574

De Minister van Volkshuisvesting, Ruimtelijke Ordening en Milieubeheer

overwegende,

dat Burgemeester en Wethouders van Wassenaar bij besluit van 27 juni 1995, een lijst met woningen ingevolge artikel 88, eerste lid, van de Wet geluidhinder hebben gemeld;

dat de Minister van Volkshuisvesting, Ruimtelijke Ordening en Milieubeheer genoemde lijst met woningen, ingevolge artikel 9, vierde lid, van het Subsidiebesluit openbare lichamen milieubeheer heeft gezonden aan Burgemeester en Wethouders;

dat op 1 maart 1986, de geluidsbelasting, vanwege een weg, van 104 woningen, conform bijgevoegde gewaarmerkte bijlage, hoger was dan 55 dB(A);

dat Burgemeester en Wethouders van Wassenaar op de lijst met woningen de volgende mutaties hebben aangegeven:

- KI persijnlaan 10 en 43 hebben een scherm gekregen d.d. 4 april 2000, kenmerk MBG 2000039338,
- Rijksstraatweg 165, 306A en 308 zijn naar de B-lijst verhuisd.
- Postcode Rijksstraatweg 185 en 187 moet zijn 2245 AA,
- Rijksstraatweg 677, 775, 777, 793, 797, 799, 801 hebben een scherm gekregen d.d.4 april 2000, kenmerk MBG 2000039338,
- Postcode Rijksstraatweg 725, 733, 735, 737 en 739 moet zijn 2245 CC,
- Postcode Rijksstraatweg 741 tot en met 769 (oneven) moet zijn 2245 CD,
- Rijksstraatweg 771 wordt gesloopt, sloopvergunning is reeds afgegeven.

dat betekent dat er nog voor 90 woningen een hogere waarde dient te worden vastgesteld;

dat Burgemeester en Wethouders van Wassenaar ingevolge artikel 89, eerste lid, van de Wet geluidhinder, gehouden zijn een programma van maatregelen op te stellen, om zo nodig te voldoen aan artikel 111, tweede of derde lid, van de Wet geluidhinder;

dat Burgemeester en Wethouders van Wassenaar bij besluit van 4 januari 2000, een in dat artikel bedoeld programma van maatregelen hebben vastgesteld;

dat Burgemeester en Wethouders van Wassenaar dit programma van maatregelen ingevolge artikel 90, eerste lid, van de Wet geluidhinder, door tussenkomst van gedeputeerde staten, aan de Minister van Volkshuisvesting, Ruimtelijke Ordening en Milieubeheer hebben voorgelegd;

dat de regionaal inspecteur van de volksgezondheid voor de milieuhygiëne, conform artikel 89, tweede lid, van de Wet geluidhinder, in de gelegenheid is gesteld terzake advies uit te brengen;



Kenmerk

Datum

Bladnummer

MBG 2000009574 19 april 2000

- 2 -

dat het programma van maatregelen in overeenstemming met de wettelijke voorschriften is voorbereid en tot stand gekomen;

dat het programma van maatregelen voor het overige ongewijzigd bij de onderhavige beschikking wordt betrokken en er mitsdien onvoldoende aanleiding bestaat dienaangaande een nadere voorbereidingsprocedure te volgen;

dat de tenuitvoerlegging van het voornoemde programma van maatregelen zal resulteren in een geluidsbelasting, conform bijgevoegde gewaarmerkte bijlage;

gelet op artikel 90, tweede en vierde lid, van de Wet geluidhinder;

besluit:

Enig artikel:

Voor de gevels van de woningen, conform bijgevoegde gewaarmerkte bijlage, een ten hoogste toelaatbare waarde van de geluidsbelasting, vast te stellen, zoals is vermeld achter de woningen, opgenomen in de van dit besluit deel uitmakende, gewaarmerkte lijst en het programma van maatregelen vast te stellen.

Op grond van de Algemene Wet bestuursrecht, de Wet geluidhinder en de Wet milieubeheer kan tegen deze beschikking binnen zes weken na de dag waarop deze is bekendgemaakt, door middel van publicatie, een bezwaarschrift worden ingediend bij het Ministerie van Volkshuisvesting, Ruimtelijke Ordening en Milieubeheer, Postbus 30945, 2500 GX DEN HAAG. Het bezwaarschrift dient te zijn ondertekend en ten minste het volgende te bevatten:

- a. de naam en het adres van de indiener;
 - b. de dagtekening;
 - c. vermelding van de datum, het kenmerk en het onderwerp van deze beschikking;
 - d. een opgave van redenen waarom tegen de beschikking bezwaar wordt gemaakt;
- Daarnaast dient bij het bezwaarschrift een afschrift van deze beschikking te worden meegezonden.

Verzocht wordt bij verdere correspondentie het kenmerk van deze beschikking te vermelden. Voor vragen en opmerkingen kunt u in eerste instantie terecht bij het in het briefhoofd genoemde adres.

Den Haag, 19 april 2000.

De Minister van Volkshuisvesting,
Ruimtelijke Ordening en Milieubeheer,
voor deze:
de directeur-generaal Milieubeheer,
o.l.: de wnd. directeur Geluid en Verkeer,

dr. C.M. Plug.

Definitieve a-lijst Gemeente Wassenaar

<u>Straatnaam</u>	<u>Huisnr.</u>	<u>Postcode</u>	<u>DBA 1986</u>	<u>DBA2000</u>
NARCISLN	1	2241 VP	66	66
NARCISLN	2	2241 VR	67	67
RYKSSTRWG	165a	2245 AA	66	68
RYKSSTRWG	171	2245 AA	68	69
RYKSSTRWG	173	2245 AA	68	69
RYKSSTRWG	175	2245 AA	66	67
RYKSSTRWG	177	2245 AA	66	67
RYKSSTRWG	185	2245 AA	65	67
RYKSSTRWG	187	2245 AA	65	67
RYKSSTRWG	225	2245 AB	65	67
RYKSSTRWG	228	2241 BX	66	66
RYKSSTRWG	229	2245 AB	65	67
RYKSSTRWG	230	2241 BX	66	66
RYKSSTRWG	232	2241 BX	66	66
RYKSSTRWG	234	2241 BX	66	66
RYKSSTRWG	236	2241 BX	66	66
RYKSSTRWG	238	2241 BX	66	66
RYKSSTRWG	240	2241 BX	66	66
RYKSSTRWG	242	2241 BX	66	66
RYKSSTRWG	244	2241 BX	66	66
RYKSSTRWG	246	2241 BX	67	67
RYKSSTRWG	248	2241 BX	67	67
RYKSSTRWG	249	2245 AB	65	67
RYKSSTRWG	250	2241 BX	67	67
RYKSSTRWG	252	2241 BX	67	67
RYKSSTRWG	254	2241 BX	67	67
RYKSSTRWG	256	2241 BX	67	67
RYKSSTRWG	258	2241 BX	67	67
RYKSSTRWG	260	2241 BX	67	67
RYKSSTRWG	262	2241 BX	67	67
RYKSSTRWG	314	2242 AB	66	68
RYKSSTRWG	316	2242 AB	66	68
RYKSSTRWG	318	2242 AB	66	68
RYKSSTRWG	320	2242 AB	68	69
RYKSSTRWG	322	2242 AB	68	69
RYKSSTRWG	340 A	2242 AB	69	70
RYKSSTRWG	340 B	2242 AB	69	70
RYKSSTRWG	340 C	2242 AB	69	70
RYKSSTRWG	342	2242 AC	69	70
RYKSSTRWG	342 A	2242 AC	69	70
RYKSSTRWG	342 B	2242 AC	69	70
RYKSSTRWG	342 C	2242 AC	69	70
RYKSSTRWG	342 D	2242 AC	69	70
RYKSSTRWG	344	2242 AC	69	70
RYKSSTRWG	344 A	2242 AC	69	70
RYKSSTRWG	344 B	2242 AC	69	70
RYKSSTRWG	344 C	2242 AC	69	70
RYKSSTRWG	354	2242 AC	69	70
RYKSSTRWG	358	2242 AC	68	70
RYKSSTRWG	360	2242 AC	68	70
RYKSSTRWG	362	2242 AC	68	70
RYKSSTRWG	364	2242 AC	68	70
RYKSSTRWG	366	2242 AC	68	68
RYKSSTRWG	368 B	2242 AC	68	68

Behoort bij besluit/brief van Burgemeester
en Wethouders der gemeente WASSENAAR,
d.d. 4 januari 2000, No. 11

Mij bekend.

De Secretaris van Wassenaar,



<u>Straatnaam</u>	<u>Huisnr.</u>	<u>Postcode</u>	<u>DBA 1986</u>	<u>DBA2000</u>
RYKSSTRWG	370	2242 AD	68	68
RYKSSTRWG	372	2242 AD	68	68
RYKSSTRWG	374	2242 AD	68	68
RYKSSTRWG	376	2242 AD	68	68
RYKSSTRWG	378	2242 AD	68	68
RYKSSTRWG	396	2242 CZ	68	69
RYKSSTRWG	422	2242 CZ	67	68
RYKSSTRWG	462	2243 CH	68	68
RYKSSTRWG	519	2245 BA	66	66
RYKSSTRWG	554	2243 CJ	68	69
RYKSSTRWG	591	2245 BE	65	66
RYKSSTRWG	699 A	2245 CC	70	70
RYKSSTRWG	703	2245 CC	70	70
RYKSSTRWG	705	2245 CC	70	70
RYKSSTRWG	707	2245 CC	70	70
RYKSSTRWG	725 <i>Borg's</i>	2245 CC	70	70
RYKSSTRWG	729	2245 CC	70	70
RYKSSTRWG	731	2245 CC	70	70
RYKSSTRWG	733	2245 CC	70	70
RYKSSTRWG	735	2245 CC	70	70
RYKSSTRWG	737	2245 CC	70	70
RYKSSTRWG	739	2245 CC	70	70
RYKSSTRWG	741	2245 CD	70	70
RYKSSTRWG	743	2245 CD	70	70
RYKSSTRWG	745	2245 CD	70	70
RYKSSTRWG	747	2245 CD	70	70
RYKSSTRWG	749	2245 CD	70	70
RYKSSTRWG	751	2245 CD	70	70
RYKSSTRWG	753	2245 CD	70	70
RYKSSTRWG	755	2245 CD	70	70
RYKSSTRWG	757	2245 CD	70	70
RYKSSTRWG	759	2245 CD	70	70
RYKSSTRWG	761	2245 CD	70	70
RYKSSTRWG	763	2245 CD	70	70
RYKSSTRWG	765	2245 CD	70	70
RYKSSTRWG	767	2245 CD	70	70
RYKSSTRWG	769	2245 CD	70	70

*Zou niet
in de lijst
in de lijst*

Behoort bij besluit/brief van Burgemeester
en Wethouders der gemeente WASSENAAR,
d.d. 4 januari 2000, No. 11

Mij bekend,

De Secretaris van Wassenaar,